

КАРТА-ПЛАН ТЕРРИТОРИИ

Пояснительная записка

1. Сведения о территории выполнения комплексных кадастровых работ:

Российская Федерация, Ярцевское муниципальное образование Смоленской области, город Ярцево, снт Ударник, квартал 67:25:0010409

(наименование субъекта Российской Федерации, муниципального образования, населенного пункта, уникальные учетные номера кадастровых кварталов, иные сведения, позволяющие определить местоположение территории, на которой выполняются комплексные кадастровые работы, например, наименование садоводческого или огороднического некоммерческого товарищества, гаражного кооператива, элемента планировочной структуры)

2. Основания выполнения комплексных кадастровых работ:

Наименование, дата и номер документа, на основании которого выполняются комплексные кадастровые работы:

Соглашение о предоставлении из федерального бюджета субсидий, в том числе грантов в форме субсидий, юридическим лицам, индивидуальным предпринимателям, а также физическим лицам № 321-20-2025-002 от 30 января 2025 г., выдан Управление Росреестра по Смоленской области

3. Дата подготовки карты-плана территории: 24 октября 2025 г.

4. Сведения о заказчике(ах) комплексных кадастровых работ:

В отношении юридического лица, органа местного самоуправления муниципального района, муниципального округа или городского округа либо уполномоченного исполнительного органа государственной власти субъекта Российской Федерации:

полное или сокращенное (в случае, если имеется) наименование: Управление Росреестра по Смоленской области

основной государственный регистрационный номер: 1046758340507

идентификационный номер налогоплательщика: 6730055050

В отношении физического лица или представителя физических или юридических лиц:

фамилия, имя, отчество (последнее - при наличии): —

страховой номер индивидуального лицевого счета в системе обязательного пенсионного страхования Российской Федерации (СНИЛС): —

Наименование и реквизиты документа, подтверждающие полномочия представителя заказчика(ов) комплексных кадастровых работ:

—

Адрес электронной почты (для направления уведомления о результатах внесения сведений в Единый государственный реестр недвижимости):

—

5. Сведения об исполнителе комплексных кадастровых работ:

Полное или сокращенное (в случае, если имеется) наименование и адрес юридического лица, с которым заключен государственный или муниципальный контракт либо договор подряда на выполнение комплексных кадастровых работ: <div>Филиал ППК "Роскадастр" по Смоленской области, адрес: 214025, Смоленск г, Полтавская ул, Дом 8</div>					
Фамилия, имя, отчество кадастрового инженера (последнее - при наличии): <div>Аглиуллина Венера Рифгатовна</div> и основной государственный регистрационный номер кадастрового инженера индивидуального предпринимателя (ОГРНИП): <div>—</div>					
Страховой номер индивидуального лицевого счета в системе обязательного пенсионного страхования Российской Федерации (СНИЛС) кадастрового инженера: <div>108-200-921-08</div>					
Уникальный реестровый номер кадастрового инженера в реестре саморегулируемой организации кадастровых инженеров и дата внесения сведений о физическом лице в такой реестр: <div>А-1700, 5 июля 2016 г.</div>					
Полное или (в случае, если имеется) сокращенное наименование саморегулируемой организации кадастровых инженеров, членом которой является кадастровый инженер: <div>Ассоциация "Союз кадастровых инженеров"</div>					
Контактный телефон: <div>79872900307, 89053156360</div>					
Почтовый адрес и адрес электронной почты, по которым осуществляется связь с кадастровым инженером: <div>г. Казань, ул. Шуртыгина, д.3, помещение №21 (2 этаж), fvenera17@mail.ru</div>					
6. Перечень документов, использованных при подготовке карты-плана территории:					
№ п/п	Реквизиты документа				
	Вид	Дата	Номер	Наименование	Иные сведения
1	2	3	4	5	6
1	ПРОЧИЕ, выдан: Публично-правовая компания «Роскадастр»	6 февраля 2025 г.	170-3166/2024-В	Выписка о пунктах государственной геодезической сети	—
2	Иной документ, выдан: Администрация муниципального образования «Ярцевский район» Смоленской области	26 мая 2023 г.	0697	Правила землепользования и застройки Ярцевского городского поселения Ярцевского района Смоленской области	—
3	ПРОЧИЕ	5 марта 2025 г.	1	Газета "Сельская правда Смоленский район"	—
4	Кадастровый план территории, выдан: Филиал публично-правовой компании "Роскадастр" по Смоленской области	22 июля 2025 г.	КУВИ-001/2025-143629157	Кадастровый план территории	—
7. Пояснения к карте-плану территории:					
Пояснительная записка					
Комплексные кадастровые работы были проведены в отношении объектов, расположенных на территории кадастрового квартала 67:25:0010409, из них:					

- 116 земельных участков, местоположение которых уточнено;
- 70 земельных участков, в отношении которых исправлялась реестровая ошибка;
- 62 объекта капитального строительства, местоположение которых уточнено;
- 11 объектов капитального строительства, в отношении которых исправлялась реестровая ошибка;
- не включены в карта-план по причинам, указанным далее.

Комплексные кадастровые работы были проведены на основании Соглашения о предоставлении из федерального бюджета субсидий, в том числе грантов в форме субсидий, юридическим лицам, индивидуальным предпринимателям, а также физическим лицам №321-20-2025-002 на территории Смоленской области от 30.01.2025г.

Правила землепользования и застройки Ярцевского городского поселения Смоленской области утверждены постановлением Администрации муниципального образования «Ярцевский район» Смоленской области № 0697 от 26.05.2023 г., информация размещена <https://fgistp.economy.gov.ru>.

Согласно Правилам землепользования и застройки минимальные и (или) максимальные размеры в территориальной зоне Ж1 установлены.

Для индивидуального жилищного строительства - 400 - 1200 кв.м.

Блокированная жилая застройка - 200 - 600 кв.м.

Ведение садоводства - 400 - 1500 кв.м.

Согласно части 3 статьи 42.8 Закона №221-ФЗ в ходе выполнения ККР о отношении кадастрового квартала 67:25:0010409 при уточнении местоположения границ земельных участков (в том числе в целях исправления реестровой ошибки в описании местоположения границ земельного участка) их площадь не уменьшалась более чем на 10%, увеличивалась не более чем на величину предельного минимального размера земельного участка, установленного ПЗЗ для определенных территориальных зон, не увеличивалась более чем на 10%, если предельный минимальный размер не установлен.

В случае отсутствия сведений о местоположении границ земельных участков в документах предусмотренных ч.10 ст. 22 Федерального закона от 13 июля 2015 года №218-ФЗ "О государственной регистрации недвижимости", содержащих сведения о местоположении границ земельных участков, местоположение границ уточняемых земельных участков определялось с учетом существования границ на местности пятнадцать и более лет, закрепленных с использованием объектов искусственного происхождения, позволяющих определить местоположение границ земельных участков. Данные по границам земельных участков подтверждаются ортофотопланом (аэрофотосъемка масштаб 1:2000) и картографическими материалами (реквизиты сопроводительных писем указаны в перечне использованной документации).

В Акте согласования указываются точки или части границ земельных участков, местоположение которых уточнено и подлежит согласованию согласно части 1 статьи 39 Федерального закона от 24.07.2007г №221-ФЗ. Если земельный участок граничит с землями, находящимися в государственной или муниципальной собственности (не с земельными участками), то согласование местоположения в отношении такой части границы согласно Закону о кадастре не проводится. Разъяснения приведены в Письме Министерства экономического развития РФ от 8 октября 2013 г. № ОГ-Д23-5470 «О подготовке межевого плана и проведении процедуры согласования местоположения границ земельного участка», а также в Письме Росреестра от 17.11.2020 №13-00408/20 «О согласовании местоположения границ земельных участков».

В карта-план территории не включены сведения об объектах недвижимости (шт.) по следующим причинам:

1. По земельному участку с кадастровым номером 67:25:0010409:158 согласие на уменьшение площади более чем на 10% от правообладателя не получено.
2. Объект капитального строительства с кадастровым номером 67:18:0054101:393 соответствует сведениям ЕГРН.
7. Объекты капитального строительства с кадастровыми номерами 67:18:0054101:222, 67:18:0054101:235, 67:18:0054101:255, 67:18:0054101:258 (4 шт.) находятся в квартале 67:18:0050101.

Сведения о кадастровом инженеру:

1. Аглиуллина Венера Рифгатовна;
2. СНИЛС 108-200-921 08;
3. Номер регистрации в государственном реестре лиц, осуществляющих кадастровую деятельность: 20818;
4. Контактный телефон: 89053156360;
5. Адрес электронной почты, по которым осуществляется связь с кадастровым инженером: fvenera17@mail.ru;
6. Наименование саморегулируемой организации кадастровых инженеров, членом которой является кадастровый инженер: Ассоциация «Союз кадастровых инженеров», номер в государственном реестре саморегулируемых организаций кадастровых инженеров №001 от 05.07.2016г, реестровый номер А-1700, дата включения кадастрового инженера в реестр членов Ассоциации СКИ 07.11.2017г.;

Сведения об уточняемых земельных участках

В ходе проведения комплексных кадастровых работ было уточнено местоположение 116 земельных участков:

67:25:0010409:2, 67:25:0010409:3, 67:25:0010409:6, 67:25:0010409:9, 67:25:0010409:10, 67:25:0010409:12, 67:25:0010409:13, 67:25:0010409:14, 67:25:0010409:15, 67:25:0010409:16, 67:25:0010409:17, 67:25:0010409:20, 67:25:0010409:22, 67:25:0010409:25, 67:25:0010409:27, 67:25:0010409:29, 67:25:0010409:31, 67:25:0010409:35, 67:25:0010409:36, 67:25:0010409:37, 67:25:0010409:38, 67:25:0010409:39, 67:25:0010409:41, 67:25:0010409:46, 67:25:0010409:47, 67:25:0010409:48, 67:25:0010409:49, 67:25:0010409:50, 67:25:0010409:52, 67:25:0010409:53, 67:25:0010409:54, 67:25:0010409:55, 67:25:0010409:57, 67:25:0010409:58, 67:25:0010409:60, 67:25:0010409:61, 67:25:0010409:62, 67:25:0010409:63, 67:25:0010409:64, 67:25:0010409:65, 67:25:0010409:66, 67:25:0010409:67, 67:25:0010409:71, 67:25:0010409:72, 67:25:0010409:73, 67:25:0010409:74, 67:25:0010409:75, 67:25:0010409:76, 67:25:0010409:78, 67:25:0010409:79, 67:25:0010409:80, 67:25:0010409:82, 67:25:0010409:84, 67:25:0010409:85, 67:25:0010409:87, 67:25:0010409:88, 67:25:0010409:90, 67:25:0010409:91, 67:25:0010409:93, 67:25:0010409:94, 67:25:0010409:97, 67:25:0010409:98, 67:25:0010409:99, 67:25:0010409:100, 67:25:0010409:102, 67:25:0010409:103, 67:25:0010409:104, 67:25:0010409:105, 67:25:0010409:106, 67:25:0010409:108, 67:25:0010409:110, 67:25:0010409:114, 67:25:0010409:116, 67:25:0010409:117, 67:25:0010409:119, 67:25:0010409:120, 67:25:0010409:121, 67:25:0010409:122, 67:25:0010409:123, 67:25:0010409:124, 67:25:0010409:125, 67:25:0010409:126, 67:25:0010409:127, 67:25:0010409:129, 67:25:0010409:130, 67:25:0010409:131, 67:25:0010409:133, 67:25:0010409:140, 67:25:0010409:141, 67:25:0010409:144, 67:25:0010409:145, 67:25:0010409:146, 67:25:0010409:148, 67:25:0010409:149, 67:25:0010409:150, 67:25:0010409:151, 67:25:0010409:152, 67:25:0010409:153, 67:25:0010409:154, 67:25:0010409:155, 67:25:0010409:156, 67:25:0010409:157, 67:25:0010409:159, 67:25:0010409:160, 67:25:0010409:162, 67:25:0010409:163, 67:25:0010409:164, 67:25:0010409:167, 67:25:0010409:172, 67:25:0010409:175, 67:25:0010409:176, 67:25:0010409:178, 67:25:0010409:180, 67:25:0010409:182, 67:25:0010409:183, 67:25:0010409:185.

Сведения об уточняемых земельных участках, необходимые для исправления реестровых ошибок в сведениях о местоположении их границ								
В ходе проведения комплексных кадастровых работ было исправлено местоположение 70 земельных участков:								
67:25:0010409:1, 67:25:0010409:4, 67:25:0010409:5, 67:25:0010409:7, 67:25:0010409:8, 67:25:0010409:11, 67:25:0010409:18, 67:25:0010409:19, 67:25:0010409:21, 67:25:0010409:23, 67:25:0010409:24, 67:25:0010409:26, 67:25:0010409:28, 67:25:0010409:30, 67:25:0010409:32, 67:25:0010409:33, 67:25:0010409:34, 67:25:0010409:43, 67:25:0010409:44, 67:25:0010409:45, 67:25:0010409:51, 67:25:0010409:56, 67:25:0010409:59, 67:25:0010409:68, 67:25:0010409:69, 67:25:0010409:70, 67:25:0010409:77, 67:25:0010409:81, 67:25:0010409:83, 67:25:0010409:86, 67:25:0010409:89, 67:25:0010409:92, 67:25:0010409:95, 67:25:0010409:96, 67:25:0010409:101, 67:25:0010409:107, 67:25:0010409:109, 67:25:0010409:111, 67:25:0010409:112, 67:25:0010409:113, 67:25:0010409:115, 67:25:0010409:118, 67:25:0010409:128, 67:25:0010409:132, 67:25:0010409:134, 67:25:0010409:135, 67:25:0010409:136, 67:25:0010409:137, 67:25:0010409:138, 67:25:0010409:139, 67:25:0010409:143, 67:25:0010409:147, 67:25:0010409:161, 67:25:0010409:165, 67:25:0010409:166, 67:25:0010409:168, 67:25:0010409:170, 67:25:0010409:173, 67:25:0010409:174, 67:25:0010409:177, 67:25:0010409:179, 67:25:0010409:181, 67:25:0010409:184, 67:25:0010409:297, 67:25:0010409:307, 67:25:0010409:423, 67:25:0010409:424, 67:25:0010409:428, 67:25:0010409:142, 67:25:0000000:1002.								
Описание местоположения здания, сооружения, объекта незавершенного строительства на земельном участке								
В ходе выполнения комплексных кадастровых работ уточнено местоположение 62 объектов капитального строительства с кадастровыми номерами:								
67:25:0010409:232, 67:25:0010409:235, 67:25:0010409:238, 67:25:0010409:239, 67:25:0010409:240, 67:25:0010409:241, 67:25:0010409:242, 67:25:0010409:243, 67:25:0010409:245, 67:25:0010409:246, 67:25:0010409:247, 67:25:0010409:248, 67:25:0010409:249, 67:25:0010409:250, 67:25:0010409:251, 67:25:0010409:252, 67:25:0010409:253, 67:25:0010409:254, 67:25:0010409:255, 67:25:0010409:256, 67:25:0010409:257, 67:25:0010409:258, 67:25:0010409:259, 67:25:0010409:260, 67:25:0010409:261, 67:25:0010409:262, 67:25:0010409:263, 67:25:0010409:264, 67:25:0010409:265, 67:25:0010409:266, 67:25:0010409:267, 67:25:0010409:268, 67:25:0010409:269, 67:25:0010409:270, 67:25:0010409:271, 67:25:0010409:273, 67:25:0010409:274, 67:25:0010409:275, 67:25:0010409:276, 67:25:0010409:277, 67:25:0010409:278, 67:25:0010409:279, 67:25:0010409:280, 67:25:0010409:281, 67:25:0010409:282, 67:25:0010409:283, 67:25:0010409:284, 67:25:0010409:285, 67:25:0010409:286, 67:25:0010409:287, 67:25:0010409:288, 67:25:0010409:289, 67:25:0010409:290, 67:25:0010409:296, 67:25:0010409:298, 67:25:0010409:299, 67:25:0010409:300, 67:25:0010409:303, 67:25:0010409:305, 67:25:0010409:418, 67:25:0010409:421, 67:25:0010408:881.								
Сведения о зданиях, сооружениях, объектах незавершенного строительства, необходимые для исправления реестровых ошибок в сведениях об описании их местоположения								
В ходе выполнения комплексных кадастровых работ исправлено местоположение 11 объектов капитального строительства с кадастровыми номерами:								
67:25:0010409:272, 67:25:0010409:304, 67:25:0010409:306, 67:25:0010409:419, 67:25:0010409:420, 67:25:0010409:422, 67:25:0010409:425, 67:25:0010409:426, 67:25:0010409:427, 67:25:0010409:429, 67:25:0000000:994.								
Сведения о пунктах геодезической сети и средствах измерений								
1. Сведения о пунктах геодезической сети:								
№ п/п	Вид геодезической сети	Название пункта геодезической сети и тип знака	Система координат пункта геодезической сети	Координаты пункта, м		Дата обследования 6 февраля 2024 г.		
						Сведения о состоянии		
				X	Y	наружного знака пункта	центра пункта	марки центра пункта
1	2	3	4	5	6	7	8	9

1	2	3	4	5	6	7	8	9
1	Геодезическая сеть сгущения. 3	Городок, сигн., 23.000 м, 1, б/№	МСК-67, зона 1	493 153,30	1 266 105,17	Утрачен	Не обнаружен	Не обнаружен
2	Геодезическая сеть сгущения. 3	Попово, сигн., 9.300 м, 1, б/№		502 750,57	1 263 149,28		Сохранился	
3	Астрономо-геодезическая сеть. 1	Горки, сигн., 13.000 м, 58 оп, б/№		480 791,57	1 262 469,45			

2. Сведения об использованных средствах измерений:

№ п/п	Наименование и обозначение типа средства измерений - прибора (инструмента, аппаратуры)	Заводской или серийный номер средства измерений	Реквизиты свидетельства о поверке прибора (инструмента, аппаратуры) и (или) срок действия поверки
1	2	3	4
1	Аппаратура геодезическая спутниковая PrinCe i30	3491933	№С-ГФК/30-08-2024/366349251 от 30.08.2024г.
2	Аппаратура геодезическая спутниковая PrinCe i90	3486225	№С-ГФК/30-08-2024/366348454 от 30.08.2024г.

Сведения об уточняемых земельных участках							
1. Сведения о характерных точках границ уточняемого земельного участка с кадастровым номером						67:25:0010409:2	:
Система координат				МСК-67, зона 1		Зона № 1	
Обоз- начение харак- терных точек границ	Координаты, м				Метод определения координат	Формулы, примененные для расчета средней квадратической погрешности определения координат характерных точек границ (Mt), с подставленными в такие формулы значениями и итоговые (вычисленные) значения Mt, м	Описание закрепления точки
	содержатся в Едином государственном реестре недвижимости		определены в результате выполнения комплексных кадастровых работ				
	X	Y	X	Y			
1	2	3	4	5	6	7	8
21	—	—	493 246,86	1 263 993,29	Метод спутниковых геодезических измерений (определений)	$\sqrt{(0,08^2 + 0,06^2)} = 0,10$	—
н22У	—	—	493 220,50	1 263 977,82			
н23У	—	—	493 231,39	1 263 963,60			
18	—	—	493 232,13	1 263 962,64			
17	—	—	493 254,76	1 263 975,56			
21	—	—	493 246,86	1 263 993,29			
2. Сведения о частях границ уточняемого земельного участка с кадастровым номером						67:25:0010409:2	:
Обозначение части границ		Горизонтальное проложение (S), м	Описание прохождения части границ			Сведения о согласовании местоположения границ (согласовано/спорное)	
от т.	до т.						
1	2	3	4			5	
21	н22У	30,56	—			согласовано	
н22У	н23У	17,91					
н23У	18	1,21					
18	17	26,06					
17	21	19,41					

3. Сведения о характеристиках уточняемого земельного участка с кадастровым номером <u>67:25:0010409:2</u> :		
№ п/п	Наименование характеристики земельного участка	Значение характеристики
1	2	3
1.	Адрес земельного участка	—
1.1.	Сведения о местоположении земельного участка (при отсутствии адреса) в структурированном в соответствии с федеральной информационной адресной системой виде	215800, Российская Федерация, Смоленская область, Ярцевский р-н, Ярцево г, с.т. "Ударник" тер, уч №2
1.2.	Дополнительные сведения о местоположении земельного участка	—
2.	Площадь земельного участка ± величина погрешности определения (вычисления) площади ($P \pm \Delta P$), м²	$542 \pm 8,00$
3.	Формула, примененная для вычисления предельной погрешности определения площади земельного участка, с подставленными значениями и итоговые (вычисленные) значения	$3,5 * 0,10 * \sqrt{(542)} = 8$
4.	Площадь земельного участка согласно сведениям Единого государственного реестра недвижимости (Ркад), м²	520,00
5.	Оценка расхождения Р и Ркад ($P - P_{кад}$), м²	22
6.	Предельный минимальный и максимальный размеры земельного участка (Рмин и Рмакс), м²	— —
7.	Вид (виды) разрешенного использования	Для огородничества и садоводства
7.1.	Дополнительные сведения об использовании земельного участка	—
8.	Кадастровый или иной государственный учетный номер (инвентарный) здания, сооружения, объекта незавершенного строительства, расположенного на земельном участке	—
9.	Сведения о земельных участках (землях общего пользования, территории общего пользования), посредством которых обеспечивается доступ	Земли (земельные участки) общего пользования
10.	Иные сведения	—
4. Пояснения к сведениям об уточняемом земельном участке с кадастровым номером <u>67:25:0010409:2</u> :		
1.	—	

1. Сведения о характерных точках границ уточняемого земельного участка с кадастровым номером

67:25:0010409:3

:

Система координат

МСК-67, зона 1

Зона №

1

Обоз- начение харак- терных точек границ	Координаты, м				Метод определения координат	Формулы, примененные для расчета средней квадратической погрешности определения координат характерных точек границ (Mt), с подставленными в такие формулы значениями и итоговые (вычисленные) значения Mt, м	Описание закрепления точки
	содержатся в Едином государственном реестре недвижимости		определены в результате выполнения комплексных кадастровых работ				
	X	Y	X	Y			
1	2	3	4	5	6	7	8
н24У	—	—	493 236,08	1 264 007,58	Метод спутниковых геодезических измерений (определений)	$\sqrt{(0,08^2 + 0,06^2)} = 0,10$	—
25	493 208,97	1 263 992,45	—	—		0,10	
26	493 209,29	1 263 992,07	493 209,29	1 263 992,07		$\sqrt{(0,08^2 + 0,06^2)} = 0,10$	
27	493 220,72	1 263 977,95	—	—		0,30	
н22У	—	—	493 220,50	1 263 977,82		$\sqrt{(0,08^2 + 0,06^2)} = 0,10$	
21	493 246,86	1 263 993,29	493 246,86	1 263 993,29		0,10	
28	493 236,22	1 264 007,38	—	—			
н24У	—	—	493 236,08	1 264 007,58		$\sqrt{(0,08^2 + 0,06^2)} = 0,10$	

2. Сведения о частях границ уточняемого земельного участка с кадастровым номером

67:25:0010409:3

:

Обозначение части границ		Горизонтальное проложение (S), м	Описание прохождения части границ	Сведения о согласовании местоположения границ (согласовано/спорное)
от т.	до т.			
1	2	3	4	5
н24У	26	30,96	—	согласовано
26	н22У	18,13		
н22У	21	30,56		
21	н24У	17,90		

3. Сведения о характеристиках уточняемого земельного участка с кадастровым номером <u>67:25:0010409:3</u> :		
№ п/п	Наименование характеристики земельного участка	Значение характеристики
1	2	3
1.	Адрес земельного участка	—
1.1.	Сведения о местоположении земельного участка (при отсутствии адреса) в структурированном в соответствии с федеральной информационной адресной системой виде	215800, Российская Федерация, Смоленская область, Ярцевский р-н, Ярцево г, СНТ Ударник снт
1.2.	Дополнительные сведения о местоположении земельного участка	—
2.	Площадь земельного участка ± величина погрешности определения (вычисления) площади ($P \pm \Delta P$), м²	$550 \pm 8,00$
3.	Формула, примененная для вычисления предельной погрешности определения площади земельного участка, с подставленными значениями и итоговые (вычисленные) значения	$3,5 * 0,10 * \sqrt{(550)} = 8$
4.	Площадь земельного участка согласно сведениям Единого государственного реестра недвижимости (Ркад), м²	550,00
5.	Оценка расхождения Р и Ркад ($P - P_{кад}$), м²	0
6.	Предельный минимальный и максимальный размеры земельного участка ($P_{мин}$ и $P_{макс}$), м²	— —
7.	Вид (виды) разрешенного использования	Для садоводства и огородничества
7.1.	Дополнительные сведения об использовании земельного участка	—
8.	Кадастровый или иной государственный учетный номер (инвентарный) здания, сооружения, объекта незавершенного строительства, расположенного на земельном участке	67:25:0010409:247
9.	Сведения о земельных участках (землях общего пользования, территории общего пользования), посредством которых обеспечивается доступ	Земли (земельные участки) общего пользования
10.	Иные сведения	—
4. Пояснения к сведениям об уточняемом земельном участке с кадастровым номером <u>67:25:0010409:3</u> :		
1.	—	

1. Сведения о характерных точках границ уточняемого земельного участка с кадастровым номером					67:25:0010409:6		
Система координат					МСК-67, зона 1		
					Зона № 1		
Обоз- начение харак- терных точек границ	Координаты, м				Метод определения координат	Формулы, примененные для расчета средней квадратической погрешности определения координат характерных точек границ (Mt), с подставленными в такие формулы значениями и итоговые (вычисленные) значения Mt, м	Описание закрепления точки
	содержатся в Едином государственном реестре недвижимости		определены в результате выполнения комплексных кадастровых работ				
	X	Y	X	Y			
1	2	3	4	5	6	7	8
32	—	—	493 257,99	1 264 027,95	Метод спутниковых геодезических измерений (определений)	$\sqrt{(0,08^2 + 0,06^2)} = 0,10$	Временный межевой знак
н31У	—	—	493 258,98	1 264 014,48			—
н40У	—	—	493 262,61	1 264 015,39			
н41У	—	—	493 265,32	1 264 062,78			
н42У	—	—	493 255,82	1 264 057,68			
н43У	—	—	493 238,66	1 264 048,39			
н44У	—	—	493 225,02	1 264 041,02			
н45У	—	—	493 217,74	1 264 037,10			
34	—	—	493 226,60	1 264 024,60			Временный межевой знак
33	—	—	493 252,43	1 264 039,92			
32	—	—	493 257,99	1 264 027,95			

2. Сведения о частях границ уточняемого земельного участка с кадастровым номером				67:25:0010409:6		:
Обозначение части границ		Горизонтальное проложение (S), м	Описание прохождения части границ	Сведения о согласовании местоположения границ (согласовано/спорное)		
от т.	до т.					
1	2	3	4	5		
32	н31У	13,51	—	согласовано		
н31У	н40У	3,74				
н40У	н41У	47,47				
н41У	н42У	10,78				
н42У	н43У	19,51				
н43У	н44У	15,50				
н44У	н45У	8,27				
н45У	34	15,32				
34	33	30,03				
33	32	13,20				
3. Сведения о характеристиках уточняемого земельного участка с кадастровым номером				67:25:0010409:6		:
№ п/п	Наименование характеристики земельного участка		Значение характеристики			
1	2		3			
1.	Адрес земельного участка		—			
1.1.	Сведения о местоположении земельного участка (при отсутствии адреса) в структурированном в соответствии с федеральной информационной адресной системой виде		215800, Российская Федерация, Смоленская область, Ярцевский р-н, Ярцево г, садоводческое некоммерческое товарищество "Ударник" тер			
1.2.	Дополнительные сведения о местоположении земельного участка		—			
2.	Площадь земельного участка ± величина погрешности определения (вычисления) площади (Р ± ΔР), м²		900 ± 11,00			
3.	Формула, примененная для вычисления предельной погрешности определения площади земельного участка, с подставленными значениями и итоговые (вычисленные) значения		3,5*0,10*√(900) = 11			
4.	Площадь земельного участка согласно сведениям Единого государственного реестра недвижимости (Ркад), м²		900,00			
5.	Оценка расхождения Р и Ркад (Р - Ркад), м²		0			
6.	Предельный минимальный и максимальный размеры земельного участка (Рмин и Рмакс), м²		— —			
7.	Вид (виды) разрешенного использования		Садоводство и огородничество			

1	2				3		
7.1.	Дополнительные сведения об использовании земельного участка				—		
8.	Кадастровый или иной государственный учетный номер (инвентарный) здания, сооружения, объекта незавершенного строительства, расположенного на земельном участке				—		
9.	Сведения о земельных участках (землях общего пользования, территории общего пользования), посредством которых обеспечивается доступ				Земли (земельные участки) общего пользования		
10.	Иные сведения				—		
4. Пояснения к сведениям об уточняемом земельном участке с кадастровым номером 67:25:0010409:6 :							
1.	—						
1. Сведения о характерных точках границ уточняемого земельного участка с кадастровым номером 67:25:0010409:9 :							
Система координат МСК-67, зона 1 Зона № 1							
Обозначение характерных точек границ	Координаты, м				Метод определения координат	Формулы, примененные для расчета средней квадратической погрешности определения координат характерных точек границ (Mt), с подставленными в такие формулы значениями и итоговые (вычисленные) значения Mt, м	Описание закрепления точки
	содержатся в Едином государственном реестре недвижимости		определены в результате выполнения комплексных кадастровых работ				
	X	Y	X	Y			
1	2	3	4	5	6	7	8
н13У	—	—	493 253,68	1 263 936,17	Метод спутниковых геодезических измерений (определений)	$\sqrt{(0,08^2 + 0,06^2)} = 0,10$	—
н61У	—	—	493 228,77	1 263 920,34			
н62У	—	—	493 241,81	1 263 903,04			
н63У	—	—	493 243,99	1 263 901,82			
н64У	—	—	493 246,39	1 263 902,39			
н65У	—	—	493 253,10	1 263 905,67			

1	2	3	4	5	6	7	8
14	493 255,11	1 263 937,59	493 255,11	1 263 937,59	Метод спутниковых геодезических измерений (определений)	$\sqrt{(0,08^2 + 0,06^2)} = 0,10$	—
н13У	—	—	493 253,68	1 263 936,17			

2. Сведения о частях границ уточняемого земельного участка с кадастровым номером 67:25:0010409:9 :

Обозначение части границ		Горизонтальное проложение (S), м	Описание прохождения части границ	Сведения о согласовании местоположения границ (согласовано/спорное)
от т.	до т.			
1	2	3	4	5
н13У	н61У	29,51	—	согласовано
н61У	н62У	21,66		
н62У	н63У	2,50		
н63У	н64У	2,47		
н64У	н65У	7,47		
н65У	14	31,98		
14	н13У	2,02		

3. Сведения о характеристиках уточняемого земельного участка с кадастровым номером 67:25:0010409:9 :

№ п/п	Наименование характеристики земельного участка	Значение характеристики
1	2	3
1.	Адрес земельного участка	—
1.1.	Сведения о местоположении земельного участка (при отсутствии адреса) в структурированном в соответствии с федеральной информационной адресной системой виде	215800, Российская Федерация, Смоленская область, Ярцевский р-н, Ярцево г, садоводческое некоммерческое товарищество "Ударник" тер
1.2.	Дополнительные сведения о местоположении земельного участка	—
2.	Площадь земельного участка \pm величина погрешности определения (вычисления) площади ($P \pm \Delta P$), м ²	$523 \pm 8,00$
3.	Формула, примененная для вычисления предельной погрешности определения площади земельного участка, с подставленными значениями и итоговые (вычисленные) значения	$3,5*0,10*\sqrt{(523)} = 8$
4.	Площадь земельного участка согласно сведениям Единого государственного реестра недвижимости (Ркад), м ²	580,00
5.	Оценка расхождения Р и Ркад ($P - P_{кад}$), м ²	57

1	2	3
6.	Предельный минимальный и максимальный размеры земельного участка (Рмин и Рмакс), м ²	Рмин = 400 Рмакс = 1 500
7.	Вид (виды) разрешенного использования	Ведение садоводства
7.1.	Дополнительные сведения об использовании земельного участка	—
8.	Кадастровый или иной государственный учетный номер (инвентарный) здания, сооружения, объекта незавершенного строительства, расположенного на земельном участке	—
9.	Сведения о земельных участках (землях общего пользования, территории общего пользования), посредством которых обеспечивается доступ	Земли (земельные участки) общего пользования
10.	Иные сведения	—

4. Пояснения к сведениям об уточняемом земельном участке с кадастровым номером 67:25:0010409:9 :

1.	—
----	---

1. Сведения о характерных точках границ уточняемого земельного участка с кадастровым номером 67:25:0010409:10 :
Система координат МСК-67, зона 1 Зона № 1

Обоз- начение харак- терных точек границ	Координаты, м				Метод определения координат	Формулы, примененные для расчета средней квадратической погрешности определения координат характерных точек границ (Mt), с подставленными в такие формулы значениями и итоговые (вычисленные) значения Mt, м	Описание закрепления точки
	содержатся в Едином государственном реестре недвижимости		определены в результате выполнения комплексных кадастровых работ				
	X	Y	X	Y			
1	2	3	4	5	6	7	8
53	—	—	493 246,63	1 263 889,98	Метод спутниковых геодезических измерений (определений)	$\sqrt{(0,08^2 + 0,06^2)} = 0,10$	Временный межевой знак
н66У	—	—	493 236,20	1 263 904,81			—
67	—	—	493 209,59	1 263 889,84			Временный межевой знак
н54У	—	—	493 221,72	1 263 875,59			
53	—	—	493 246,63	1 263 889,98			

2. Сведения о частях границ уточняемого земельного участка с кадастровым номером				67:25:0010409:10		:
Обозначение части границ		Горизонтальное проложение (S), м	Описание прохождения части границ	Сведения о согласовании местоположения границ (согласовано/спорное)		
от т.	до т.					
1	2	3	4	5		
53	н66У	18,13	—	согласовано		
н66У	67	30,53				
67	н54У	18,71				
н54У	53	28,77				
3. Сведения о характеристиках уточняемого земельного участка с кадастровым номером				67:25:0010409:10		:
№ п/п	Наименование характеристики земельного участка		Значение характеристики			
1	2		3			
1.	Адрес земельного участка		—			
1.1.	Сведения о местоположении земельного участка (при отсутствии адреса) в структурированном в соответствии с федеральной информационной адресной системой виде		215800, Российская Федерация, Смоленская область, Ярцевский р-н, Ярцево г			
1.2.	Дополнительные сведения о местоположении земельного участка		—			
2.	Площадь земельного участка ± величина погрешности определения (вычисления) площади (Р ± ΔР), м²		540 ± 8,00			
3.	Формула, примененная для вычисления предельной погрешности определения площади земельного участка, с подставленными значениями и итоговые (вычисленные) значения		3,5*0,10*√(540) = 8			
4.	Площадь земельного участка согласно сведениям Единого государственного реестра недвижимости (Ркад), м²		540,00			
5.	Оценка расхождения Р и Ркад (Р - Ркад), м²		0			
6.	Предельный минимальный и максимальный размеры земельного участка (Рмин и Рмакс), м²		— —			
7.	Вид (виды) разрешенного использования		для садоводства и огородничества			
7.1.	Дополнительные сведения об использовании земельного участка		—			
8.	Кадастровый или иной государственный учетный номер (инвентарный) здания, сооружения, объекта незавершенного строительства, расположенного на земельном участке		—			
9.	Сведения о земельных участках (землях общего пользования, территории общего пользования), посредством которых обеспечивается доступ		Земли (земельные участки) общего пользования			

1	2				3		
10.	Иные сведения				—		
4. Пояснения к сведениям об уточняемом земельном участке с кадастровым номером 67:25:0010409:10 :							
1.	—						
1. Сведения о характерных точках границ уточняемого земельного участка с кадастровым номером 67:25:0010409:12 :							
Система координат МСК-67, зона 1 Зона № 1							
Обозначение характерных точек границ	Координаты, м				Метод определения координат	Формулы, примененные для расчета средней квадратической погрешности определения координат характерных точек границ (Mt), с подставленными в такие формулы значениями и итоговые (вычисленные) значения Mt, м	Описание закрепления точки
	содержатся в Едином государственном реестре недвижимости		определены в результате выполнения комплексных кадастровых работ				
	X	Y	X	Y			
1	2	3	4	5	6	7	8
72	493 225,46	1 263 919,44	493 225,46	1 263 919,44	Метод спутниковых геодезических измерений (определений)	$\sqrt{(0,08^2 + 0,06^2)} = 0,10$	—
73	493 198,98	1 263 904,28	—	—		0,30	
74	—	—	493 199,24	1 263 903,92		$\sqrt{(0,08^2 + 0,06^2)} = 0,10$	
67	493 209,59	1 263 889,84	493 209,59	1 263 889,84		0,30	
75	493 236,56	1 263 905,07	—	—		$\sqrt{(0,08^2 + 0,06^2)} = 0,10$	
н66У	—	—	493 236,20	1 263 904,81			
72	493 225,46	1 263 919,44	493 225,46	1 263 919,44			
2. Сведения о частях границ уточняемого земельного участка с кадастровым номером 67:25:0010409:12 :							
Обозначение части границ		Горизонтальное проложение (S), м	Описание прохождения части границ	Сведения о согласовании местоположения границ (согласовано/спорное)			
от т.	до т.						
1	2	3	4	5			
72	74	30,47	—	согласовано			

1	2	3	4	5
74	67	17,47	—	согласовано
67	н66У	30,53		
н66У	72	18,15		

3. Сведения о характеристиках уточняемого земельного участка с кадастровым номером 67:25:0010409:12 :

№ п/п	Наименование характеристики земельного участка	Значение характеристики
1	2	3
1.	Адрес земельного участка	—
1.1.	Сведения о местоположении земельного участка (при отсутствии адреса) в структурированном в соответствии с федеральной информационной адресной системой виде	215800, Российская Федерация, Смоленская область, Ярцевский р-н, Ярцево г, СНТ Ударник снт
1.2.	Дополнительные сведения о местоположении земельного участка	—
2.	Площадь земельного участка ± величина погрешности определения (вычисления) площади ($P \pm \Delta P$), м²	$540 \pm 8,00$
3.	Формула, примененная для вычисления предельной погрешности определения площади земельного участка, с подставленными значениями и итоговые (вычисленные) значения	$3,5*0,10*\sqrt{(540)} = 8$
4.	Площадь земельного участка согласно сведениям Единого государственного реестра недвижимости (Ркад), м²	540,00
5.	Оценка расхождения Р и Ркад ($P - P_{кад}$), м²	0
6.	Предельный минимальный и максимальный размеры земельного участка ($P_{мин}$ и $P_{макс}$), м²	— —
7.	Вид (виды) разрешенного использования	Для садоводства и огородничества
7.1.	Дополнительные сведения об использовании земельного участка	—
8.	Кадастровый или иной государственный учетный номер (инвентарный) здания, сооружения, объекта незавершенного строительства, расположенного на земельном участке	67:25:0010409:245
9.	Сведения о земельных участках (землях общего пользования, территории общего пользования), посредством которых обеспечивается доступ	Земли (земельные участки) общего пользования
10.	Иные сведения	—

4. Пояснения к сведениям об уточняемом земельном участке с кадастровым номером 67:25:0010409:12 :

1.	—
----	---

1. Сведения о характерных точках границ уточняемого земельного участка с кадастровым номером67:25:0010409:13:

Система координатМСК-67, зона 1Зона №1

Обоз- начение харак- терных точек границ	Координаты, м				Метод определения координат	Формулы, примененные для расчета средней квадратической погрешности определения координат характерных точек границ (Mt), с подставленными в такие формулы значениями и итоговые (вычисленные) значения Mt, м	Описание закрепления точки
	содержатся в Едином государственном реестре недвижимости		определены в результате выполнения комплексных кадастровых работ				
	X	Y	X	Y			
1	2	3	4	5	6	7	8
19	—	—	493 243,11	1 263 950,01	Метод спутниковых геодезических измерений (определений)	$\sqrt{(0,08^2 + 0,06^2)} = 0,10$	—
18	—	—	493 232,13	1 263 962,64			
н23У	—	—	493 231,39	1 263 963,60			
н76У	—	—	493 204,94	1 263 948,59			
н71У	—	—	493 217,43	1 263 934,78			
19	—	—	493 243,11	1 263 950,01			

2. Сведения о частях границ уточняемого земельного участка с кадастровым номером67:25:0010409:13:

Обозначение части границ		Горизонтальное проложение (S), м	Описание прохождения части границ	Сведения о согласовании местоположения границ (согласовано/спорное)
от т.	до т.			
1	2	3	4	5
19	18	16,74	—	согласовано
18	н23У	1,21		
н23У	н76У	30,41		
н76У	н71У	18,62		
н71У	19	29,86		

3. Сведения о характеристиках уточняемого земельного участка с кадастровым номером67:25:0010409:13:

№ п/п	Наименование характеристики земельного участка	Значение характеристики
1	2	3

1	2	3
1.	Адрес земельного участка	—
1.1.	Сведения о местоположении земельного участка (при отсутствии адреса) в структурированном в соответствии с федеральной информационной адресной системой виде	215800, Российская Федерация, Смоленская область, Ярцевский р-н, Ярцево г, СНТ Ударник снт
1.2.	Дополнительные сведения о местоположении земельного участка	—
2.	Площадь земельного участка \pm величина погрешности определения (вычисления) площади ($P \pm \Delta P$), м ²	$540 \pm 8,00$
3.	Формула, примененная для вычисления предельной погрешности определения площади земельного участка, с подставленными значениями и итоговые (вычисленные) значения	$3,5*0,10*\sqrt{(540)} = 8$
4.	Площадь земельного участка согласно сведениям Единого государственного реестра недвижимости (Ркад), м ²	540,00
5.	Оценка расхождения Р и Ркад ($P - P_{кад}$), м ²	0
6.	Предельный минимальный и максимальный размеры земельного участка ($P_{мин}$ и $P_{макс}$), м ²	— —
7.	Вид (виды) разрешенного использования	Для садоводства и огородничества
7.1.	Дополнительные сведения об использовании земельного участка	—
8.	Кадастровый или иной государственный учетный номер (инвентарный) здания, сооружения, объекта незавершенного строительства, расположенного на земельном участке	67:25:0010409:284
9.	Сведения о земельных участках (землях общего пользования, территории общего пользования), посредством которых обеспечивается доступ	Земли (земельные участки) общего пользования
10.	Иные сведения	—
4. Пояснения к сведениям об уточняемом земельном участке с кадастровым номером <u>67:25:0010409:13</u> :		
1.	—	

1. Сведения о характерных точках границ уточняемого земельного участка с кадастровым номером

67:25:0010409:14

:

Система координат

МСК-67, зона 1

Зона №

1

Обоз- начение харак- терных точек границ	Координаты, м				Метод определения координат	Формулы, примененные для расчета средней квадратической погрешности определения координат характерных точек границ (Mt), с подставленными в такие формулы значениями и итоговые (вычисленные) значения Mt, м	Описание закрепления точки
	содержатся в Едином государственном реестре недвижимости		определены в результате выполнения комплексных кадастровых работ				
	X	Y	X	Y			
1	2	3	4	5	6	7	8
72	—	—	493 225,46	1 263 919,44	Метод спутниковых геодезических измерений (определений)	$\sqrt{(0,08^2 + 0,06^2)} = 0,10$	—
н77У	—	—	493 213,37	1 263 933,88			
н78У	—	—	493 212,56	1 263 933,40			
н79У	—	—	493 187,16	1 263 918,20			
74	—	—	493 199,24	1 263 903,92			
72	—	—	493 225,46	1 263 919,44			

2. Сведения о частях границ уточняемого земельного участка с кадастровым номером

67:25:0010409:14

:

Обозначение части границ		Горизонтальное проложение (S), м	Описание прохождения части границ	Сведения о согласовании местоположения границ (согласовано/спорное)
от т.	до т.			
1	2	3	4	5
72	н77У	18,83	—	согласовано
н77У	н78У	0,94		
н78У	н79У	29,60		
н79У	74	18,70		
74	72	30,47		

3. Сведения о характеристиках уточняемого земельного участка с кадастровым номером

67:25:0010409:14

:

№ п/п	Наименование характеристики земельного участка	Значение характеристики
1	2	3

1	2	3
1.	Адрес земельного участка	—
1.1.	Сведения о местоположении земельного участка (при отсутствии адреса) в структурированном в соответствии с федеральной информационной адресной системой виде	215800, Российская Федерация, Смоленская область, Ярцевский р-н, Ярцево г
1.2.	Дополнительные сведения о местоположении земельного участка	—
2.	Площадь земельного участка \pm величина погрешности определения (вычисления) площади ($P \pm \Delta P$), м ²	$565 \pm 8,00$
3.	Формула, примененная для вычисления предельной погрешности определения площади земельного участка, с подставленными значениями и итоговые (вычисленные) значения	$3,5 * 0,10 * \sqrt{(565)} = 8$
4.	Площадь земельного участка согласно сведениям Единого государственного реестра недвижимости (Ркад), м ²	540,00
5.	Оценка расхождения Р и Ркад ($P - P_{кад}$), м ²	25
6.	Предельный минимальный и максимальный размеры земельного участка ($P_{мин}$ и $P_{макс}$), м ²	— —
7.	Вид (виды) разрешенного использования	для садоводства и огородничества
7.1.	Дополнительные сведения об использовании земельного участка	—
8.	Кадастровый или иной государственный учетный номер (инвентарный) здания, сооружения, объекта незавершенного строительства, расположенного на земельном участке	—
9.	Сведения о земельных участках (землях общего пользования, территории общего пользования), посредством которых обеспечивается доступ	Земли (земельные участки) общего пользования
10.	Иные сведения	—
4. Пояснения к сведениям об уточняемом земельном участке с кадастровым номером <u>67:25:0010409:14</u> :		
1.	—	

1. Сведения о характерных точках границ уточняемого земельного участка с кадастровым номером67:25:0010409:15:

Система координатМСК-67, зона 1Зона №1

Обоз- начение харак- терных точек границ	Координаты, м				Метод определения координат	Формулы, примененные для расчета средней квадратической погрешности определения координат характерных точек границ (Mt), с подставленными в такие формулы значениями и итоговые (вычисленные) значения Mt, м	Описание закрепления точки
	содержатся в Едином государственном реестре недвижимости		определены в результате выполнения комплексных кадастровых работ				
	X	Y	X	Y			
1	2	3	4	5	6	7	8
н23У	—	—	493 231,39	1 263 963,60	Метод спутниковых геодезических измерений (определений)	$\sqrt{(0,08^2 + 0,06^2)} = 0,10$	—
н22У	—	—	493 220,50	1 263 977,82			
н80У	—	—	493 194,76	1 263 961,63			
н76У	—	—	493 204,94	1 263 948,59			
н23У	—	—	493 231,39	1 263 963,60			

2. Сведения о частях границ уточняемого земельного участка с кадастровым номером67:25:0010409:15:

Обозначение части границ		Горизонтальное проложение (S), м	Описание прохождения части границ	Сведения о согласовании местоположения границ (согласовано/спорное)
от т.	до т.			
1	2	3	4	5
н23У	н22У	17,91	—	согласовано
н22У	н80У	30,41		
н80У	н76У	16,54		
н76У	н23У	30,41		

3. Сведения о характеристиках уточняемого земельного участка с кадастровым номером67:25:0010409:15:

№ п/п	Наименование характеристики земельного участка	Значение характеристики
1	2	3

1	2	3
1.	Адрес земельного участка	—
1.1.	Сведения о местоположении земельного участка (при отсутствии адреса) в структурированном в соответствии с федеральной информационной адресной системой виде	215800, Российская Федерация, Смоленская область, Ярцевский р-н, Ярцево г, СНТ Ударник снт
1.2.	Дополнительные сведения о местоположении земельного участка	—
2.	Площадь земельного участка \pm величина погрешности определения (вычисления) площади ($P \pm \Delta P$), м ²	$520 \pm 8,00$
3.	Формула, примененная для вычисления предельной погрешности определения площади земельного участка, с подставленными значениями и итоговые (вычисленные) значения	$3,5 * 0,10 * \sqrt{(520)} = 8$
4.	Площадь земельного участка согласно сведениям Единого государственного реестра недвижимости (Ркад), м ²	508,00
5.	Оценка расхождения Р и Ркад ($P - P_{кад}$), м ²	12
6.	Предельный минимальный и максимальный размеры земельного участка ($P_{мин}$ и $P_{макс}$), м ²	— —
7.	Вид (виды) разрешенного использования	для садоводства и огородничества
7.1.	Дополнительные сведения об использовании земельного участка	—
8.	Кадастровый или иной государственный учетный номер (инвентарный) здания, сооружения, объекта незавершенного строительства, расположенного на земельном участке	67:25:0010409:240
9.	Сведения о земельных участках (землях общего пользования, территории общего пользования), посредством которых обеспечивается доступ	Земли (земельные участки) общего пользования
10.	Иные сведения	—
4. Пояснения к сведениям об уточняемом земельном участке с кадастровым номером <u>67:25:0010409:15</u> :		
1.	—	

1. Сведения о характерных точках границ уточняемого земельного участка с кадастровым номером 67:25:0010409:16 :
Система координат МСК-67, зона 1 Зона № 1

Обоз- начение харак- терных точек границ	Координаты, м				Метод определения координат	Формулы, примененные для расчета средней квадратической погрешности определения координат характерных точек границ (Mt), с подставленными в такие формулы значениями и итоговые (вычисленные) значения Mt, м	Описание закрепления точки
	содержатся в Едином государственном реестре недвижимости		определены в результате выполнения комплексных кадастровых работ				
	X	Y	X	Y			
1	2	3	4	5	6	7	8
н81У	—	—	493 200,88	1 263 947,64	Метод спутниковых геодезических измерений (определений)	$\sqrt{(0,08^2 + 0,06^2)} = 0,10$	—
н82У	—	—	493 176,26	1 263 932,20			
н79У	—	—	493 187,16	1 263 918,20			
н78У	—	—	493 212,56	1 263 933,40			
н81У	—	—	493 200,88	1 263 947,64			

2. Сведения о частях границ уточняемого земельного участка с кадастровым номером 67:25:0010409:16 :

Обозначение части границ		Горизонтальное проложение (S), м	Описание прохождения части границ	Сведения о согласовании местоположения границ (согласовано/спорное)
от т.	до т.			
1	2	3	4	5
н81У	н82У	29,06	—	согласовано
н82У	н79У	17,74		
н79У	н78У	29,60		
н78У	н81У	18,42		

3. Сведения о характеристиках уточняемого земельного участка с кадастровым номером 67:25:0010409:16 :

№ п/п	Наименование характеристики земельного участка	Значение характеристики
1	2	3

1	2	3
1.	Адрес земельного участка	—
1.1.	Сведения о местоположении земельного участка (при отсутствии адреса) в структурированном в соответствии с федеральной информационной адресной системой виде	215800, Российская Федерация, Смоленская область, Ярцевский р-н, Ярцево г
1.2.	Дополнительные сведения о местоположении земельного участка	—
2.	Площадь земельного участка \pm величина погрешности определения (вычисления) площади ($P \pm \Delta P$), м ²	$526 \pm 8,00$
3.	Формула, примененная для вычисления предельной погрешности определения площади земельного участка, с подставленными значениями и итоговые (вычисленные) значения	$3,5*0,10*\sqrt{(526)} = 8$
4.	Площадь земельного участка согласно сведениям Единого государственного реестра недвижимости (Ркад), м ²	548,00
5.	Оценка расхождения Р и Ркад ($P - P_{кад}$), м ²	22
6.	Предельный минимальный и максимальный размеры земельного участка ($P_{мин}$ и $P_{макс}$), м ²	— —
7.	Вид (виды) разрешенного использования	для садоводства и огородничества
7.1.	Дополнительные сведения об использовании земельного участка	—
8.	Кадастровый или иной государственный учетный номер (инвентарный) здания, сооружения, объекта незавершенного строительства, расположенного на земельном участке	67:25:0010409:288
9.	Сведения о земельных участках (землях общего пользования, территории общего пользования), посредством которых обеспечивается доступ	Земли (земельные участки) общего пользования
10.	Иные сведения	—
4. Пояснения к сведениям об уточняемом земельном участке с кадастровым номером <u>67:25:0010409:16</u> :		
1.	—	

1. Сведения о характерных точках границ уточняемого земельного участка с кадастровым номером67:25:0010409:17:

Система координатМСК-67, зона 1Зона №1

Обоз- начение харак- терных точек границ	Координаты, м				Метод определения координат	Формулы, примененные для расчета средней квадратической погрешности определения координат характерных точек границ (Mt), с подставленными в такие формулы значениями и итоговые (вычисленные) значения Mt, м	Описание закрепления точки
	содержатся в Едином государственном реестре недвижимости		определены в результате выполнения комплексных кадастровых работ				
	X	Y	X	Y			
1	2	3	4	5	6	7	8
26	493 209,29	1 263 992,07	493 209,29	1 263 992,07	Метод спутниковых геодезических измерений (определений)	$\sqrt{(0,08^2 + 0,06^2)} = 0,10$	—
н38У	—	—	493 208,73	1 263 992,73			
н83У	—	—	493 182,43	1 263 976,91			
н80У	—	—	493 194,76	1 263 961,63			
н22У	—	—	493 220,50	1 263 977,82			
26	493 209,29	1 263 992,07	493 209,29	1 263 992,07			

2. Сведения о частях границ уточняемого земельного участка с кадастровым номером67:25:0010409:17:

Обозначение части границ		Горизонтальное проложение (S), м	Описание прохождения части границ	Сведения о согласовании местоположения границ (согласовано/спорное)
от т.	до т.			
1	2	3	4	5
26	н38У	0,87	—	согласовано
н38У	н83У	30,69		
н83У	н80У	19,63		
н80У	н22У	30,41		
н22У	26	18,13		

3. Сведения о характеристиках уточняемого земельного участка с кадастровым номером67:25:0010409:17:

№ п/п	Наименование характеристики земельного участка	Значение характеристики
1	2	3

1	2	3
1.	Адрес земельного участка	—
1.1.	Сведения о местоположении земельного участка (при отсутствии адреса) в структурированном в соответствии с федеральной информационной адресной системой виде	215800, Российская Федерация, Смоленская область, Ярцевский р-н, Ярцево г
1.2.	Дополнительные сведения о местоположении земельного участка	—
2.	Площадь земельного участка \pm величина погрешности определения (вычисления) площади ($P \pm \Delta P$), м ²	$586 \pm 8,00$
3.	Формула, примененная для вычисления предельной погрешности определения площади земельного участка, с подставленными значениями и итоговые (вычисленные) значения	$3,5*0,10*\sqrt{(586)} = 8$
4.	Площадь земельного участка согласно сведениям Единого государственного реестра недвижимости (Ркад), м ²	540,00
5.	Оценка расхождения Р и Ркад ($P - P_{кад}$), м ²	46
6.	Предельный минимальный и максимальный размеры земельного участка ($P_{мин}$ и $P_{макс}$), м ²	— —
7.	Вид (виды) разрешенного использования	Для огородничества и садоводства
7.1.	Дополнительные сведения об использовании земельного участка	—
8.	Кадастровый или иной государственный учетный номер (инвентарный) здания, сооружения, объекта незавершенного строительства, расположенного на земельном участке	67:25:0010409:267
9.	Сведения о земельных участках (землях общего пользования, территории общего пользования), посредством которых обеспечивается доступ	Земли (земельные участки) общего пользования
10.	Иные сведения	—
4. Пояснения к сведениям об уточняемом земельном участке с кадастровым номером <u>67:25:0010409:17</u> :		
1.	—	

1. Сведения о характерных точках границ уточняемого земельного участка с кадастровым номером

67:25:0010409:20

:

Система координат

МСК-67, зона 1

Зона №

1

Обоз- начение харак- терных точек границ	Координаты, м				Метод определения координат	Формулы, примененные для расчета средней квадратической погрешности определения координат характерных точек границ (Mt), с подставленными в такие формулы значениями и итоговые (вычисленные) значения Mt, м	Описание закрепления точки
	содержатся в Едином государственном реестре недвижимости		определены в результате выполнения комплексных кадастровых работ				
	X	Y	X	Y			
1	2	3	4	5	6	7	8
84	493 189,79	1 263 962,00	493 189,79	1 263 962,00	Метод спутниковых геодезических измерений (определений)	$\sqrt{(0,08^2 + 0,06^2)} = 0,10$	—
97	493 180,08	1 263 975,04	—	—		0,30	
98	493 154,27	1 263 959,62	—	—		0,10	
99	493 166,92	1 263 942,57	—	—			
н100У	—	—	493 179,50	1 263 975,82			
н101У	—	—	493 153,65	1 263 959,22			
н88У	—	—	493 164,97	1 263 945,19		$\sqrt{(0,08^2 + 0,06^2)} = 0,10$	
84	493 189,79	1 263 962,00	493 189,79	1 263 962,00			

2. Сведения о частях границ уточняемого земельного участка с кадастровым номером

67:25:0010409:20

:

Обозначение части границ		Горизонтальное проложение (S), м	Описание прохождения части границ	Сведения о согласовании местоположения границ (согласовано/спорное)
от т.	до т.			
1	2	3	4	5
84	н100У	17,23	—	согласовано
н100У	н101У	30,72		
н101У	н88У	18,03		
н88У	84	29,98		

3. Сведения о характеристиках уточняемого земельного участка с кадастровым номером 67:25:0010409:20 :		
№ п/п	Наименование характеристики земельного участка	Значение характеристики
1	2	3
1.	Адрес земельного участка	—
1.1.	Сведения о местоположении земельного участка (при отсутствии адреса) в структурированном в соответствии с федеральной информационной адресной системой виде	215800, Российская Федерация, Смоленская область, Ярцевский р-н, Ярцево г
1.2.	Дополнительные сведения о местоположении земельного участка	—
2.	Площадь земельного участка ± величина погрешности определения (вычисления) площади ($P \pm \Delta P$), м²	$533 \pm 8,00$
3.	Формула, примененная для вычисления предельной погрешности определения площади земельного участка, с подставленными значениями и итоговые (вычисленные) значения	$3,5*0,10*\sqrt{(533)} = 8$
4.	Площадь земельного участка согласно сведениям Единого государственного реестра недвижимости (Ркад), м²	561,00
5.	Оценка расхождения Р и Ркад ($P - P_{кад}$), м²	28
6.	Предельный минимальный и максимальный размеры земельного участка ($P_{мин}$ и $P_{макс}$), м²	— —
7.	Вид (виды) разрешенного использования	Для огородничества и садоводства
7.1.	Дополнительные сведения об использовании земельного участка	—
8.	Кадастровый или иной государственный учетный номер (инвентарный) здания, сооружения, объекта незавершенного строительства, расположенного на земельном участке	67:25:0010409:286
9.	Сведения о земельных участках (землях общего пользования, территории общего пользования), посредством которых обеспечивается доступ	Земли (земельные участки) общего пользования
10.	Иные сведения	—
4. Пояснения к сведениям об уточняемом земельном участке с кадастровым номером 67:25:0010409:20 :		
1.	—	

1. Сведения о характерных точках границ уточняемого земельного участка с кадастровым номером

67:25:0010409:22

:

Система координат

МСК-67, зона 1

Зона №

1

Обоз- начение харак- терных точек границ	Координаты, м				Метод определения координат	Формулы, примененные для расчета средней квадратической погрешности определения координат характерных точек границ (Mt), с подставленными в такие формулы значениями и итоговые (вычисленные) значения Mt, м	Описание закрепления точки
	содержатся в Едином государственном реестре недвижимости		определены в результате выполнения комплексных кадастровых работ				
	X	Y	X	Y			
1	2	3	4	5	6	7	8
н100У	—	—	493 179,50	1 263 975,82	Метод спутниковых геодезических измерений (определений)	$\sqrt{(0,08^2 + 0,06^2)} = 0,10$	—
н106У	—	—	493 171,33	1 263 985,20			
н107У	—	—	493 170,04	1 263 986,27			
н108У	—	—	493 167,33	1 263 986,65			
н109У	—	—	493 165,06	1 263 986,10			
110	—	—	493 142,66	1 263 973,61			
111	—	—	493 153,20	1 263 959,81			
н101У	—	—	493 153,65	1 263 959,22			
н100У	—	—	493 179,50	1 263 975,82			

2. Сведения о частях границ уточняемого земельного участка с кадастровым номером

67:25:0010409:22

:

Обозначение части границ		Горизонтальное проложение (S), м	Описание прохождения части границ	Сведения о согласовании местоположения границ (согласовано/спорное)
от т.	до т.			
1	2	3	4	5
н100У	н106У	12,44	—	согласовано
н106У	н107У	1,68		

1	2	3	4	5
н107У	н108У	2,74	—	согласовано
н108У	н109У	2,34		
н109У	110	25,65		
110	111	17,36		
111	н101У	0,74		
н101У	н100У	30,72		

3. Сведения о характеристиках уточняемого земельного участка с кадастровым номером 67:25:0010409:22 :

№ п/п	Наименование характеристики земельного участка	Значение характеристики
1	2	3
1.	Адрес земельного участка	—
1.1.	Сведения о местоположении земельного участка (при отсутствии адреса) в структурированном в соответствии с федеральной информационной адресной системой виде	215800, Российская Федерация, Смоленская область, Ярцевский р-н, Ярцево г, СНТ Ударник снт
1.2.	Дополнительные сведения о местоположении земельного участка	—
2.	Площадь земельного участка ± величина погрешности определения (вычисления) площади ($P \pm \Delta P$), м²	$512 \pm 8,00$
3.	Формула, примененная для вычисления предельной погрешности определения площади земельного участка, с подставленными значениями и итоговые (вычисленные) значения	$3,5*0,10*\sqrt{(512)} = 8$
4.	Площадь земельного участка согласно сведениям Единого государственного реестра недвижимости (Ркад), м²	485,00
5.	Оценка расхождения Р и Ркад ($P - P_{кад}$), м²	27
6.	Предельный минимальный и максимальный размеры земельного участка ($P_{мин}$ и $P_{макс}$), м²	— —
7.	Вид (виды) разрешенного использования	для садоводства и огородничества
7.1.	Дополнительные сведения об использовании земельного участка	—
8.	Кадастровый или иной государственный учетный номер (инвентарный) здания, сооружения, объекта незавершенного строительства, расположенного на земельном участке	67:25:0010409:306
9.	Сведения о земельных участках (землях общего пользования, территории общего пользования), посредством которых обеспечивается доступ	Земли (земельные участки) общего пользования
10.	Иные сведения	—

4. Пояснения к сведениям об уточняемом земельном участке с кадастровым номером 67:25:0010409:22 :

1. —

1. Сведения о характерных точках границ уточняемого земельного участка с кадастровым номером 67:25:0010409:25 :
Система координат МСК-67, зона 1 Зона № 1

Обоз- начение харак- терных точек границ	Координаты, м				Метод определения координат	Формулы, примененные для расчета средней квадратической погрешности определения координат характерных точек границ (Mt), с подставленными в такие формулы значениями и итоговые (вычисленные) значения Mt, м	Описание закрепления точки
	содержатся в Едином государственном реестре недвижимости		определены в результате выполнения комплексных кадастровых работ				
	X	Y	X	Y			
1	2	3	4	5	6	7	8
н130У	—	—	493 219,37	1 263 832,74	Метод спутниковых геодезических измерений (определений)	$\sqrt{(0,08^2 + 0,06^2)} = 0,10$	—
н131У	—	—	493 234,69	1 263 813,94			
н132У	—	—	493 238,25	1 263 812,85			
н133У	—	—	493 246,97	1 263 820,23			
н134У	—	—	493 244,55	1 263 847,34			
н130У	—	—	493 219,37	1 263 832,74			

2. Сведения о частях границ уточняемого земельного участка с кадастровым номером 67:25:0010409:25 :

Обозначение части границ		Горизонтальное проложение (S), м	Описание прохождения части границ	Сведения о согласовании местоположения границ (согласовано/спорное)
от т.	до т.			
1	2	3	4	5
н130У	н131У	24,25	—	согласовано
н131У	н132У	3,72		
н132У	н133У	11,42		
н133У	н134У	27,22		
н134У	н130У	29,11		

3. Сведения о характеристиках уточняемого земельного участка с кадастровым номером 67:25:0010409:25 :		
№ п/п	Наименование характеристики земельного участка	Значение характеристики
1	2	3
1.	Адрес земельного участка	—
1.1.	Сведения о местоположении земельного участка (при отсутствии адреса) в структурированном в соответствии с федеральной информационной адресной системой виде	215800, Российская Федерация, Смоленская область, Ярцевский р-н, Ярцево г
1.2.	Дополнительные сведения о местоположении земельного участка	—
2.	Площадь земельного участка ± величина погрешности определения (вычисления) площади ($P \pm \Delta P$), м²	540 ± 8,00
3.	Формула, примененная для вычисления предельной погрешности определения площади земельного участка, с подставленными значениями и итоговые (вычисленные) значения	$3,5 * 0,10 * \sqrt{(540)} = 8$
4.	Площадь земельного участка согласно сведениям Единого государственного реестра недвижимости (Ркад), м²	540,00
5.	Оценка расхождения Р и Ркад ($P - P_{кад}$), м²	0
6.	Предельный минимальный и максимальный размеры земельного участка ($P_{мин}$ и $P_{макс}$), м²	— —
7.	Вид (виды) разрешенного использования	для садоводства и огородничества
7.1.	Дополнительные сведения об использовании земельного участка	—
8.	Кадастровый или иной государственный учетный номер (инвентарный) здания, сооружения, объекта незавершенного строительства, расположенного на земельном участке	—
9.	Сведения о земельных участках (землях общего пользования, территории общего пользования), посредством которых обеспечивается доступ	Земли (земельные участки) общего пользования
10.	Иные сведения	—
4. Пояснения к сведениям об уточняемом земельном участке с кадастровым номером 67:25:0010409:25 :		
1.	—	

1. Сведения о характерных точках границ уточняемого земельного участка с кадастровым номером67:25:0010409:27:

Система координатМСК-67, зона 1Зона №1

Обоз- начение харак- терных точек границ	Координаты, м				Метод определения координат	Формулы, примененные для расчета средней квадратической погрешности определения координат характерных точек границ (Mt), с подставленными в такие формулы значениями и итоговые (вычисленные) значения Mt, м	Описание закрепления точки
	содержатся в Едином государственном реестре недвижимости		определены в результате выполнения комплексных кадастровых работ				
	X	Y	X	Y			
1	2	3	4	5	6	7	8
н55У	—	—	493 232,68	1 263 862,05	Метод спутниковых геодезических измерений (определений)	$\sqrt{(0,08^2 + 0,06^2)} = 0,10$	—
н140У	—	—	493 206,36	1 263 847,37			
н130У	—	—	493 219,37	1 263 832,74			
н134У	—	—	493 244,55	1 263 847,34			
н59У	—	—	493 240,56	1 263 852,29			
н55У	—	—	493 232,68	1 263 862,05		Временный межевой знак	—

2. Сведения о частях границ уточняемого земельного участка с кадастровым номером67:25:0010409:27:

Обозначение части границ		Горизонтальное проложение (S), м	Описание прохождения части границ	Сведения о согласовании местоположения границ (согласовано/спорное)
от т.	до т.			
1	2	3	4	5
н55У	н140У	30,14	—	согласовано
н140У	н130У	19,58		
н130У	н134У	29,11		
н134У	н59У	6,36		
н59У	н55У	12,54		

3. Сведения о характеристиках уточняемого земельного участка с кадастровым номером67:25:0010409:27:

№ п/п	Наименование характеристики земельного участка	Значение характеристики
1	2	3

1	2	3
1.	Адрес земельного участка	—
1.1.	Сведения о местоположении земельного участка (при отсутствии адреса) в структурированном в соответствии с федеральной информационной адресной системой виде	215800, Российская Федерация, Смоленская область, Ярцевский р-н, Ярцево г
1.2.	Дополнительные сведения о местоположении земельного участка	—
2.	Площадь земельного участка \pm величина погрешности определения (вычисления) площади ($P \pm \Delta P$), м ²	$560 \pm 8,00$
3.	Формула, примененная для вычисления предельной погрешности определения площади земельного участка, с подставленными значениями и итоговые (вычисленные) значения	$3,5 * 0,10 * \sqrt{(560)} = 8$
4.	Площадь земельного участка согласно сведениям Единого государственного реестра недвижимости (Ркад), м ²	560,00
5.	Оценка расхождения Р и Ркад ($P - P_{кад}$), м ²	0
6.	Предельный минимальный и максимальный размеры земельного участка ($P_{мин}$ и $P_{макс}$), м ²	— —
7.	Вид (виды) разрешенного использования	для огородничества и садоводства
7.1.	Дополнительные сведения об использовании земельного участка	—
8.	Кадастровый или иной государственный учетный номер (инвентарный) здания, сооружения, объекта незавершенного строительства, расположенного на земельном участке	—
9.	Сведения о земельных участках (землях общего пользования, территории общего пользования), посредством которых обеспечивается доступ	Земли (земельные участки) общего пользования
10.	Иные сведения	—
4. Пояснения к сведениям об уточняемом земельном участке с кадастровым номером <u>67:25:0010409:27</u> :		
1.	—	

1. Сведения о характерных точках границ уточняемого земельного участка с кадастровым номером67:25:0010409:29:

Система координатМСК-67, зона 1Зона №1

Обоз- начение харак- терных точек границ	Координаты, м				Метод определения координат	Формулы, примененные для расчета средней квадратической погрешности определения координат характерных точек границ (Mt), с подставленными в такие формулы значениями и итоговые (вычисленные) значения Mt, м	Описание закрепления точки
	содержатся в Едином государственном реестре недвижимости		определены в результате выполнения комплексных кадастровых работ				
	X	Y	X	Y			
1	2	3	4	5	6	7	8
н54У	—	—	493 221,72	1 263 875,59	Метод спутниковых геодезических измерений (определений)	$\sqrt{(0,08^2 + 0,06^2)} = 0,10$	Временный межевой знак
149	493 195,27	1 263 861,07	493 195,27	1 263 861,07			—
н140У	—	—	493 206,36	1 263 847,37			
н55У	—	—	493 232,68	1 263 862,05			
н54У	—	—	493 221,72	1 263 875,59			Временный межевой знак

2. Сведения о частях границ уточняемого земельного участка с кадастровым номером67:25:0010409:29:

Обозначение части границ		Горизонтальное проложение (S), м	Описание прохождения части границ	Сведения о согласовании местоположения границ (согласовано/спорное)
от т.	до т.			
1	2	3	4	5
н54У	149	30,17	—	согласовано
149	н140У	17,63		
н140У	н55У	30,14		
н55У	н54У	17,42		

3. Сведения о характеристиках уточняемого земельного участка с кадастровым номером67:25:0010409:29:

№ п/п	Наименование характеристики земельного участка	Значение характеристики
1	2	3

1	2	3
1.	Адрес земельного участка	—
1.1.	Сведения о местоположении земельного участка (при отсутствии адреса) в структурированном в соответствии с федеральной информационной адресной системой виде	215800, Российская Федерация, Смоленская область, Ярцевский р-н, Ярцево г, садоводческое некоммерческое товарищество "Ударник" тер
1.2.	Дополнительные сведения о местоположении земельного участка	—
2.	Площадь земельного участка \pm величина погрешности определения (вычисления) площади ($P \pm \Delta P$), м ²	$520 \pm 8,00$
3.	Формула, примененная для вычисления предельной погрешности определения площади земельного участка, с подставленными значениями и итоговые (вычисленные) значения	$3,5 * 0,10 * \sqrt{(520)} = 8$
4.	Площадь земельного участка согласно сведениям Единого государственного реестра недвижимости (Ркад), м ²	520,00
5.	Оценка расхождения Р и Ркад ($P - P_{кад}$), м ²	0
6.	Предельный минимальный и максимальный размеры земельного участка ($P_{мин}$ и $P_{макс}$), м ²	— —
7.	Вид (виды) разрешенного использования	Садоводство и огородничество
7.1.	Дополнительные сведения об использовании земельного участка	—
8.	Кадастровый или иной государственный учетный номер (инвентарный) здания, сооружения, объекта незавершенного строительства, расположенного на земельном участке	—
9.	Сведения о земельных участках (землях общего пользования, территории общего пользования), посредством которых обеспечивается доступ	Земли (земельные участки) общего пользования
10.	Иные сведения	—
4. Пояснения к сведениям об уточняемом земельном участке с кадастровым номером <u>67:25:0010409:29</u> :		
1.	—	

1. Сведения о характерных точках границ уточняемого земельного участка с кадастровым номером

67:25:0010409:31

:

Система координат

МСК-67, зона 1

Зона №

1

Обоз- начение харак- терных точек границ	Координаты, м				Метод определения координат	Формулы, примененные для расчета средней квадратической погрешности определения координат характерных точек границ (Mt), с подставленными в такие формулы значениями и итоговые (вычисленные) значения Mt, м	Описание закрепления точки
	содержатся в Едином государственном реестре недвижимости		определены в результате выполнения комплексных кадастровых работ				
	X	Y	X	Y			
1	2	3	4	5	6	7	8
159	493 184,53	1 263 874,87	493 184,53	1 263 874,87	Метод спутниковых геодезических измерений (определений)	$\sqrt{(0,08^2 + 0,06^2)} = 0,10$	—
149	493 195,27	1 263 861,07	493 195,27	1 263 861,07			Временный межевой знак
н54У	—	—	493 221,72	1 263 875,59		—	
160	493 221,34	1 263 875,86	—	—			$\sqrt{(0,08^2 + 0,06^2)} = 0,10$
67	493 209,59	1 263 889,84	493 209,59	1 263 889,84		Временный межевой знак	
161	493 208,91	1 263 889,43	—	—			$\sqrt{(0,08^2 + 0,06^2)} = 0,10$
162	493 184,72	1 263 874,99	493 184,72	1 263 874,99		—	
159	493 184,53	1 263 874,87	493 184,53	1 263 874,87			

2. Сведения о частях границ уточняемого земельного участка с кадастровым номером

67:25:0010409:31

:

Обозначение части границ		Горизонтальное проложение (S), м	Описание прохождения части границ	Сведения о согласовании местоположения границ (согласовано/спорное)
от т.	до т.			
1	2	3	4	5
159	149	17,49	—	согласовано
149	н54У	30,17		
н54У	67	18,71		
67	162	28,97		

1	2	3	4	5
162	159	0,22	—	согласовано

3. Сведения о характеристиках уточняемого земельного участка с кадастровым номером 67:25:0010409:31 :

№ п/п	Наименование характеристики земельного участка	Значение характеристики
1	2	3
1.	Адрес земельного участка	—
1.1.	Сведения о местоположении земельного участка (при отсутствии адреса) в структурированном в соответствии с федеральной информационной адресной системой виде	215800, Российская Федерация, Смоленская область, Ярцевский р-н, Ярцево г
1.2.	Дополнительные сведения о местоположении земельного участка	—
2.	Площадь земельного участка ± величина погрешности определения (вычисления) площади ($P \pm \Delta P$), м²	$530 \pm 8,00$
3.	Формула, примененная для вычисления предельной погрешности определения площади земельного участка, с подставленными значениями и итоговые (вычисленные) значения	$3,5 * 0,10 * \sqrt{(530)} = 8$
4.	Площадь земельного участка согласно сведениям Единого государственного реестра недвижимости (Ркад), м²	523,00
5.	Оценка расхождения Р и Ркад ($P - P_{кад}$), м²	7
6.	Предельный минимальный и максимальный размеры земельного участка ($P_{мин}$ и $P_{макс}$), м²	— —
7.	Вид (виды) разрешенного использования	Для огородничества и садоводства
7.1.	Дополнительные сведения об использовании земельного участка	—
8.	Кадастровый или иной государственный учетный номер (инвентарный) здания, сооружения, объекта незавершенного строительства, расположенного на земельном участке	67:25:0010409:283
9.	Сведения о земельных участках (землях общего пользования, территории общего пользования), посредством которых обеспечивается доступ	Земли (земельные участки) общего пользования
10.	Иные сведения	—

4. Пояснения к сведениям об уточняемом земельном участке с кадастровым номером 67:25:0010409:31 :

1.	—
----	---

1. Сведения о характерных точках границ уточняемого земельного участка с кадастровым номером						67:25:0010409:35		:	
Система координат				МСК-67, зона 1				Зона №	1
Обоз- начение харак- терных точек границ	Координаты, м				Метод определения координат	Формулы, примененные для расчета средней квадратической погрешности определения координат характерных точек границ (Mt), с подставленными в такие формулы значениями и итоговые (вычисленные) значения Mt, м	Описание закрепления точки		
	содержатся в Едином государственном реестре недвижимости		определены в результате выполнения комплексных кадастровых работ						
	X	Y	X	Y					
1	2	3	4	5	6	7	8		
176	493 198,36	1 263 903,62	—	—	Метод спутниковых геодезических измерений (определений)	—	—		
177	493 186,99	1 263 918,41	—	—					
178	493 161,17	1 263 903,31	—	—					
179	493 173,31	1 263 888,95	—	—					
н79У	—	—	493 187,16	1 263 918,20		$\sqrt{(0,08^2 + 0,06^2)} = 0,10$	Временный межевой знак		
н180У	—	—	493 161,59	1 263 903,08					
н170У	—	—	493 173,41	1 263 888,82					
74	—	—	493 199,24	1 263 903,92		0,10	Временный межевой знак		
168	493 198,10	1 263 903,49	—	—					
176	493 198,36	1 263 903,62	—	—	—	—			
2. Сведения о частях границ уточняемого земельного участка с кадастровым номером						67:25:0010409:35		:	
Обозначение части границ		Горизонтальное проложение (S), м	Описание прохождения части границ		Сведения о согласовании местоположения границ (согласовано/спорное)				
от т.	до т.								
1	2	3	4		5				

1	2	3	4	5
н79У	н180У	29,71	—	согласовано
н180У	н170У	18,52		
н170У	74	29,92		
74	н79У	18,70		

3. Сведения о характеристиках уточняемого земельного участка с кадастровым номером 67:25:0010409:35 :

№ п/п	Наименование характеристики земельного участка	Значение характеристики
1	2	3
1.	Адрес земельного участка	—
1.1.	Сведения о местоположении земельного участка (при отсутствии адреса) в структурированном в соответствии с федеральной информационной адресной системой виде	215800, Российская Федерация, Смоленская область, Ярцевский р-н, Ярцево г
1.2.	Дополнительные сведения о местоположении земельного участка	—
2.	Площадь земельного участка ± величина погрешности определения (вычисления) площади ($P \pm \Delta P$), м²	$547 \pm 8,00$
3.	Формула, примененная для вычисления предельной погрешности определения площади земельного участка, с подставленными значениями и итоговые (вычисленные) значения	$3,5 * 0,10 * \sqrt{(547)} = 8$
4.	Площадь земельного участка согласно сведениям Единого государственного реестра недвижимости (Ркад), м²	547,00
5.	Оценка расхождения Р и Ркад ($P - P_{кад}$), м²	0
6.	Предельный минимальный и максимальный размеры земельного участка (Рмин и Рмакс), м²	— —
7.	Вид (виды) разрешенного использования	для огородничества и садоводства
7.1.	Дополнительные сведения об использовании земельного участка	—
8.	Кадастровый или иной государственный учетный номер (инвентарный) здания, сооружения, объекта незавершенного строительства, расположенного на земельном участке	—
9.	Сведения о земельных участках (землях общего пользования, территории общего пользования), посредством которых обеспечивается доступ	Земли (земельные участки) общего пользования
10.	Иные сведения	—

4. Пояснения к сведениям об уточняемом земельном участке с кадастровым номером 67:25:0010409:35 :

1.	—
----	---

1. Сведения о характерных точках границ уточняемого земельного участка с кадастровым номером 67:25:0010409:36 :
Система координат МСК-67, зона 1 Зона № 1

Обоз- начение харак- терных точек границ	Координаты, м				Метод определения координат	Формулы, примененные для расчета средней квадратической погрешности определения координат характерных точек границ (Mt), с подставленными в такие формулы значениями и итоговые (вычисленные) значения Mt, м	Описание закрепления точки
	содержатся в Едином государственном реестре недвижимости		определены в результате выполнения комплексных кадастровых работ				
	X	Y	X	Y			
1	2	3	4	5	6	7	8
н181У	—	—	493 158,25	1 263 901,18	Метод спутниковых геодезических измерений (определений)	$\sqrt{(0,08^2 + 0,06^2)} = 0,10$	—
182	—	—	493 131,60	1 263 886,17			
175	—	—	493 143,01	1 263 873,08			
н174У	—	—	493 169,60	1 263 887,77			
н181У	—	—	493 158,25	1 263 901,18			

2. Сведения о частях границ уточняемого земельного участка с кадастровым номером 67:25:0010409:36 :

Обозначение части границ		Горизонтальное проложение (S), м	Описание прохождения части границ	Сведения о согласовании местоположения границ (согласовано/спорное)
от т.	до т.			
1	2	3	4	5
н181У	182	30,59	—	согласовано
182	175	17,36		
175	н174У	30,38		
н174У	н181У	17,57		

3. Сведения о характеристиках уточняемого земельного участка с кадастровым номером 67:25:0010409:36 :

№ п/п	Наименование характеристики земельного участка	Значение характеристики
1	2	3

1	2	3
1.	Адрес земельного участка	—
1.1.	Сведения о местоположении земельного участка (при отсутствии адреса) в структурированном в соответствии с федеральной информационной адресной системой виде	215800, Российская Федерация, Смоленская область, Ярцевский р-н, Ярцево г
1.2.	Дополнительные сведения о местоположении земельного участка	—
2.	Площадь земельного участка \pm величина погрешности определения (вычисления) площади ($P \pm \Delta P$), м ²	$522 \pm 8,00$
3.	Формула, примененная для вычисления предельной погрешности определения площади земельного участка, с подставленными значениями и итоговые (вычисленные) значения	$3,5 * 0,10 * \sqrt{(522)} = 8$
4.	Площадь земельного участка согласно сведениям Единого государственного реестра недвижимости (Ркад), м ²	550,00
5.	Оценка расхождения Р и Ркад ($P - P_{кад}$), м ²	28
6.	Предельный минимальный и максимальный размеры земельного участка ($P_{мин}$ и $P_{макс}$), м ²	— —
7.	Вид (виды) разрешенного использования	для садоводства и огородничества
7.1.	Дополнительные сведения об использовании земельного участка	—
8.	Кадастровый или иной государственный учетный номер (инвентарный) здания, сооружения, объекта незавершенного строительства, расположенного на земельном участке	67:25:0010409:243
9.	Сведения о земельных участках (землях общего пользования, территории общего пользования), посредством которых обеспечивается доступ	Земли (земельные участки) общего пользования
10.	Иные сведения	—
4. Пояснения к сведениям об уточняемом земельном участке с кадастровым номером <u>67:25:0010409:36</u> :		
1.	—	

1. Сведения о характерных точках границ уточняемого земельного участка с кадастровым номером 67:25:0010409:37 :
Система координат МСК-67, зона 1 Зона № 1

Обоз- начение харак- терных точек границ	Координаты, м				Метод определения координат	Формулы, примененные для расчета средней квадратической погрешности определения координат характерных точек границ (Mt), с подставленными в такие формулы значениями и итоговые (вычисленные) значения Mt, м	Описание закрепления точки
	содержатся в Едином государственном реестре недвижимости		определены в результате выполнения комплексных кадастровых работ				
	X	Y	X	Y			
1	2	3	4	5	6	7	8
н79У	—	—	493 187,16	1 263 918,20	Метод спутниковых геодезических измерений (определений)	$\sqrt{(0,08^2 + 0,06^2)} = 0,10$	—
н82У	—	—	493 176,26	1 263 932,20			
н183У	—	—	493 149,89	1 263 916,44			
н180У	—	—	493 161,59	1 263 903,08			
н79У	—	—	493 187,16	1 263 918,20			

2. Сведения о частях границ уточняемого земельного участка с кадастровым номером 67:25:0010409:37 :

Обозначение части границ		Горизонтальное проложение (S), м	Описание прохождения части границ	Сведения о согласовании местоположения границ (согласовано/спорное)
от т.	до т.			
1	2	3	4	5
н79У	н82У	17,74	—	согласовано
н82У	н183У	30,72		
н183У	н180У	17,76		
н180У	н79У	29,71		

3. Сведения о характеристиках уточняемого земельного участка с кадастровым номером 67:25:0010409:37 :

№ п/п	Наименование характеристики земельного участка	Значение характеристики
1	2	3

1	2	3
1.	Адрес земельного участка	—
1.1.	Сведения о местоположении земельного участка (при отсутствии адреса) в структурированном в соответствии с федеральной информационной адресной системой виде	215800, Российская Федерация, Смоленская область, Ярцевский р-н, Ярцево г
1.2.	Дополнительные сведения о местоположении земельного участка	—
2.	Площадь земельного участка \pm величина погрешности определения (вычисления) площади ($P \pm \Delta P$), м ²	$530 \pm 8,00$
3.	Формула, примененная для вычисления предельной погрешности определения площади земельного участка, с подставленными значениями и итоговые (вычисленные) значения	$3,5 * 0,10 * \sqrt{(530)} = 8$
4.	Площадь земельного участка согласно сведениям Единого государственного реестра недвижимости (Ркад), м ²	530,00
5.	Оценка расхождения Р и Ркад ($P - P_{кад}$), м ²	0
6.	Предельный минимальный и максимальный размеры земельного участка ($P_{мин}$ и $P_{макс}$), м ²	— —
7.	Вид (виды) разрешенного использования	Для садоводства и огородничества
7.1.	Дополнительные сведения об использовании земельного участка	—
8.	Кадастровый или иной государственный учетный номер (инвентарный) здания, сооружения, объекта незавершенного строительства, расположенного на земельном участке	67:25:0010409:269
9.	Сведения о земельных участках (землях общего пользования, территории общего пользования), посредством которых обеспечивается доступ	Земли (земельные участки) общего пользования
10.	Иные сведения	—
4. Пояснения к сведениям об уточняемом земельном участке с кадастровым номером <u>67:25:0010409:37</u> :		
1.	—	

1. Сведения о характерных точках границ уточняемого земельного участка с кадастровым номером					67:25:0010409:38		
Система координат					МСК-67, зона 1		
					Зона № 1		
Обозначение характерных точек границ	Координаты, м				Метод определения координат	Формулы, примененные для расчета средней квадратической погрешности определения координат характерных точек границ (Mt), с подставленными в такие формулы значениями и итоговые (вычисленные) значения Mt, м	Описание закрепления точки
	содержатся в Едином государственном реестре недвижимости		определены в результате выполнения комплексных кадастровых работ				
	X	Y	X	Y			
1	2	3	4	5	6	7	8
н181У	—	—	493 158,25	1 263 901,18	Метод спутниковых геодезических измерений (определений)	$\sqrt{(0,08^2 + 0,06^2)} = 0,10$	—
н184У	—	—	493 146,74	1 263 914,80			
185	493 119,43	1 263 900,77	493 119,43	1 263 900,77			
182	493 131,60	1 263 886,17	493 131,60	1 263 886,17			
н181У	—	—	493 158,25	1 263 901,18			
2. Сведения о частях границ уточняемого земельного участка с кадастровым номером					67:25:0010409:38		
Обозначение части границ		Горизонтальное проложение (S), м	Описание прохождения части границ	Сведения о согласовании местоположения границ (согласовано/спорное)			
от т.	до т.						
1	2	3	4	5			
н181У	н184У	17,83	—	согласовано			
н184У	185	30,70					
185	182	19,01					
182	н181У	30,59					
3. Сведения о характеристиках уточняемого земельного участка с кадастровым номером					67:25:0010409:38		
№ п/п	Наименование характеристики земельного участка		Значение характеристики				
1	2		3				

1	2	3
1.	Адрес земельного участка	—
1.1.	Сведения о местоположении земельного участка (при отсутствии адреса) в структурированном в соответствии с федеральной информационной адресной системой виде	215800, Российская Федерация, Смоленская область, Ярцевский р-н, Ярцево г
1.2.	Дополнительные сведения о местоположении земельного участка	—
2.	Площадь земельного участка \pm величина погрешности определения (вычисления) площади ($P \pm \Delta P$), м ²	$553 \pm 8,00$
3.	Формула, примененная для вычисления предельной погрешности определения площади земельного участка, с подставленными значениями и итоговые (вычисленные) значения	$3,5 * 0,10 * \sqrt{(553)} = 8$
4.	Площадь земельного участка согласно сведениям Единого государственного реестра недвижимости (Ркад), м ²	553,00
5.	Оценка расхождения Р и Ркад ($P - P_{кад}$), м ²	0
6.	Предельный минимальный и максимальный размеры земельного участка ($P_{мин}$ и $P_{макс}$), м ²	— —
7.	Вид (виды) разрешенного использования	для садоводства и огородничества
7.1.	Дополнительные сведения об использовании земельного участка	—
8.	Кадастровый или иной государственный учетный номер (инвентарный) здания, сооружения, объекта незавершенного строительства, расположенного на земельном участке	67:25:0010409:238
9.	Сведения о земельных участках (землях общего пользования, территории общего пользования), посредством которых обеспечивается доступ	Земли (земельные участки) общего пользования
10.	Иные сведения	—
4. Пояснения к сведениям об уточняемом земельном участке с кадастровым номером <u>67:25:0010409:38</u> :		
1.	—	

1. Сведения о характерных точках границ уточняемого земельного участка с кадастровым номером 67:25:0010409:39 :
Система координат МСК-67, зона 1 Зона № 1

Обоз- начение харак- терных точек границ	Координаты, м				Метод определения координат	Формулы, примененные для расчета средней квадратической погрешности определения координат характерных точек границ (Mt), с подставленными в такие формулы значениями и итоговые (вычисленные) значения Mt, м	Описание закрепления точки
	содержатся в Едином государственном реестре недвижимости		определены в результате выполнения комплексных кадастровых работ				
	X	Y	X	Y			
1	2	3	4	5	6	7	8
н88У	—	—	493 164,97	1 263 945,19	Метод спутниковых геодезических измерений (определений)	$\sqrt{(0,08^2 + 0,06^2)} = 0,10$	—
н186У	—	—	493 138,17	1 263 931,16			
н183У	—	—	493 149,89	1 263 916,44			
н82У	—	—	493 176,26	1 263 932,20			
н88У	—	—	493 164,97	1 263 945,19			

2. Сведения о частях границ уточняемого земельного участка с кадастровым номером 67:25:0010409:39 :

Обозначение части границ		Горизонтальное проложение (S), м	Описание прохождения части границ	Сведения о согласовании местоположения границ (согласовано/спорное)
от т.	до т.			
1	2	3	4	5
н88У	н186У	30,25	—	согласовано
н186У	н183У	18,82		
н183У	н82У	30,72		
н82У	н88У	17,21		

3. Сведения о характеристиках уточняемого земельного участка с кадастровым номером 67:25:0010409:39 :

№ п/п	Наименование характеристики земельного участка	Значение характеристики
1	2	3

1	2	3
1.	Адрес земельного участка	—
1.1.	Сведения о местоположении земельного участка (при отсутствии адреса) в структурированном в соответствии с федеральной информационной адресной системой виде	215800, Российская Федерация, Смоленская область, Ярцевский р-н, Ярцево г
1.2.	Дополнительные сведения о местоположении земельного участка	—
2.	Площадь земельного участка \pm величина погрешности определения (вычисления) площади ($P \pm \Delta P$), м ²	$540 \pm 8,00$
3.	Формула, примененная для вычисления предельной погрешности определения площади земельного участка, с подставленными значениями и итоговые (вычисленные) значения	$3,5 * 0,10 * \sqrt{(540)} = 8$
4.	Площадь земельного участка согласно сведениям Единого государственного реестра недвижимости (Ркад), м ²	540,00
5.	Оценка расхождения Р и Ркад ($P - P_{кад}$), м ²	0
6.	Предельный минимальный и максимальный размеры земельного участка ($P_{мин}$ и $P_{макс}$), м ²	— —
7.	Вид (виды) разрешенного использования	Для огородничества и садоводства
7.1.	Дополнительные сведения об использовании земельного участка	—
8.	Кадастровый или иной государственный учетный номер (инвентарный) здания, сооружения, объекта незавершенного строительства, расположенного на земельном участке	67:25:0010409:266
9.	Сведения о земельных участках (землях общего пользования, территории общего пользования), посредством которых обеспечивается доступ	Земли (земельные участки) общего пользования
10.	Иные сведения	—
4. Пояснения к сведениям об уточняемом земельном участке с кадастровым номером <u>67:25:0010409:39</u> :		
1.	—	

1. Сведения о характерных точках границ уточняемого земельного участка с кадастровым номером

67:25:0010409:41

:

Система координат

МСК-67, зона 1

Зона №

1

Обоз- начение харак- терных точек границ	Координаты, м				Метод определения координат	Формулы, примененные для расчета средней квадратической погрешности определения координат характерных точек границ (Mt), с подставленными в такие формулы значениями и итоговые (вычисленные) значения Mt, м	Описание закрепления точки
	содержатся в Едином государственном реестре недвижимости		определены в результате выполнения комплексных кадастровых работ				
	X	Y	X	Y			
1	2	3	4	5	6	7	8
н88У	—	—	493 164,97	1 263 945,19	Метод спутниковых геодезических измерений (определений)	$\sqrt{(0,08^2 + 0,06^2)} = 0,10$	—
н101У	—	—	493 153,65	1 263 959,22			
111	—	—	493 153,20	1 263 959,81			
187	493 127,53	1 263 944,99	493 127,53	1 263 944,99			
н186У	—	—	493 138,17	1 263 931,16			
н88У	—	—	493 164,97	1 263 945,19			

2. Сведения о частях границ уточняемого земельного участка с кадастровым номером

67:25:0010409:41

:

Обозначение части границ		Горизонтальное проложение (S), м	Описание прохождения части границ	Сведения о согласовании местоположения границ (согласовано/спорное)
от т.	до т.			
1	2	3	4	5
н88У	н101У	18,03	—	согласовано
н101У	111	0,74		
111	187	29,64		
187	н186У	17,45		
н186У	н88У	30,25		

3. Сведения о характеристиках уточняемого земельного участка с кадастровым номером

67:25:0010409:41

:

№ п/п	Наименование характеристики земельного участка	Значение характеристики
1	2	3

1	2	3
1.	Адрес земельного участка	—
1.1.	Сведения о местоположении земельного участка (при отсутствии адреса) в структурированном в соответствии с федеральной информационной адресной системой виде	215800, Российская Федерация, Смоленская область, Ярцевский р-н, Ярцево г, садоводческое некоммерческое товарищество "Ударник" тер
1.2.	Дополнительные сведения о местоположении земельного участка	—
2.	Площадь земельного участка \pm величина погрешности определения (вычисления) площади ($P \pm \Delta P$), м ²	$535 \pm 8,00$
3.	Формула, примененная для вычисления предельной погрешности определения площади земельного участка, с подставленными значениями и итоговые (вычисленные) значения	$3,5*0,10*\sqrt{(535)} = 8$
4.	Площадь земельного участка согласно сведениям Единого государственного реестра недвижимости (Ркад), м ²	510,00
5.	Оценка расхождения Р и Ркад ($P - P_{кад}$), м ²	25
6.	Предельный минимальный и максимальный размеры земельного участка ($P_{мин}$ и $P_{макс}$), м ²	— —
7.	Вид (виды) разрешенного использования	Для садоводства и огородничества
7.1.	Дополнительные сведения об использовании земельного участка	—
8.	Кадастровый или иной государственный учетный номер (инвентарный) здания, сооружения, объекта незавершенного строительства, расположенного на земельном участке	—
9.	Сведения о земельных участках (землях общего пользования, территории общего пользования), посредством которых обеспечивается доступ	Земли (земельные участки) общего пользования
10.	Иные сведения	—
4. Пояснения к сведениям об уточняемом земельном участке с кадастровым номером <u>67:25:0010409:41</u> :		
1.	—	

1. Сведения о характерных точках границ уточняемого земельного участка с кадастровым номером 67:25:0010409:46 :
Система координат МСК-67, зона 1 Зона № 1

Обоз- начение харак- терных точек границ	Координаты, м				Метод определения координат	Формулы, примененные для расчета средней квадратической погрешности определения координат характерных точек границ (Mt), с подставленными в такие формулы значениями и итоговые (вычисленные) значения Mt, м	Описание закрепления точки
	содержатся в Едином государственном реестре недвижимости		определены в результате выполнения комплексных кадастровых работ				
	X	Y	X	Y			
1	2	3	4	5	6	7	8
н208У	—	—	493 169,74	1 263 786,25	Метод спутниковых геодезических измерений (определений)	$\sqrt{(0,08^2 + 0,06^2)} = 0,10$	—
н209У	—	—	493 144,92	1 263 772,18			
н210У	—	—	493 154,59	1 263 756,69			
н211У	—	—	493 181,22	1 263 770,35			
н208У	—	—	493 169,74	1 263 786,25			

2. Сведения о частях границ уточняемого земельного участка с кадастровым номером 67:25:0010409:46 :

Обозначение части границ		Горизонтальное проложение (S), м	Описание прохождения части границ	Сведения о согласовании местоположения границ (согласовано/спорное)
от т.	до т.			
1	2	3	4	5
н208У	н209У	28,53	—	согласовано
н209У	н210У	18,26		
н210У	н211У	29,93		
н211У	н208У	19,61		

3. Сведения о характеристиках уточняемого земельного участка с кадастровым номером 67:25:0010409:46 :

№ п/п	Наименование характеристики земельного участка	Значение характеристики
1	2	3

1	2	3
1.	Адрес земельного участка	—
1.1.	Сведения о местоположении земельного участка (при отсутствии адреса) в структурированном в соответствии с федеральной информационной адресной системой виде	215800, Российская Федерация, Смоленская область, Ярцевский р-н, Ярцево г
1.2.	Дополнительные сведения о местоположении земельного участка	—
2.	Площадь земельного участка \pm величина погрешности определения (вычисления) площади ($P \pm \Delta P$), м ²	$550 \pm 8,00$
3.	Формула, примененная для вычисления предельной погрешности определения площади земельного участка, с подставленными значениями и итоговые (вычисленные) значения	$3,5 * 0,10 * \sqrt{(550)} = 8$
4.	Площадь земельного участка согласно сведениям Единого государственного реестра недвижимости (Ркад), м ²	550,00
5.	Оценка расхождения Р и Ркад ($P - P_{кад}$), м ²	0
6.	Предельный минимальный и максимальный размеры земельного участка ($P_{мин}$ и $P_{макс}$), м ²	— —
7.	Вид (виды) разрешенного использования	Для садоводства и огородничества
7.1.	Дополнительные сведения об использовании земельного участка	—
8.	Кадастровый или иной государственный учетный номер (инвентарный) здания, сооружения, объекта незавершенного строительства, расположенного на земельном участке	67:25:0010409:296
9.	Сведения о земельных участках (землях общего пользования, территории общего пользования), посредством которых обеспечивается доступ	Земли (земельные участки) общего пользования
10.	Иные сведения	—
4. Пояснения к сведениям об уточняемом земельном участке с кадастровым номером <u>67:25:0010409:46</u> :		
1.	—	

1. Сведения о характерных точках границ уточняемого земельного участка с кадастровым номером
67:25:0010409:47
:

Система координат
МСК-67, зона 1
Зона №
1

Обоз- начение харак- терных точек границ	Координаты, м				Метод определения координат	Формулы, примененные для расчета средней квадратической погрешности определения координат характерных точек границ (Mt), с подставленными в такие формулы значениями и итоговые (вычисленные) значения Mt, м	Описание закрепления точки
	содержатся в Едином государственном реестре недвижимости		определены в результате выполнения комплексных кадастровых работ				
	X	Y	X	Y			
1	2	3	4	5	6	7	8
н123У	—	—	493 200,51	1 263 802,34	Метод спутниковых геодезических измерений (определений)	$\sqrt{(0,08^2 + 0,06^2)} = 0,10$	—
н139У	—	—	493 200,40	1 263 802,48			
н212У	—	—	493 174,02	1 263 788,42			Временный межевой знак
н213У	—	—	493 185,54	1 263 773,82			—
н129У	—	—	493 211,99	1 263 787,57			Временный межевой знак
н123У	—	—	493 200,51	1 263 802,34			—

2. Сведения о частях границ уточняемого земельного участка с кадастровым номером
67:25:0010409:47
:

Обозначение части границ		Горизонтальное проложение (S), м	Описание прохождения части границ	Сведения о согласовании местоположения границ (согласовано/спорное)
от т.	до т.			
1	2	3	4	5
н123У	н139У	0,18	—	согласовано
н139У	н212У	29,89		
н212У	н213У	18,60		
н213У	н129У	29,81		
н129У	н123У	18,71		

3. Сведения о характеристиках уточняемого земельного участка с кадастровым номером
67:25:0010409:47
:

№ п/п	Наименование характеристики земельного участка	Значение характеристики
1	2	3

1	2	3
1.	Адрес земельного участка	—
1.1.	Сведения о местоположении земельного участка (при отсутствии адреса) в структурированном в соответствии с федеральной информационной адресной системой виде	215800, Российская Федерация, Смоленская область, Ярцевский р-н, Ярцево г
1.2.	Дополнительные сведения о местоположении земельного участка	—
2.	Площадь земельного участка \pm величина погрешности определения (вычисления) площади ($P \pm \Delta P$), м ²	$550 \pm 8,00$
3.	Формула, примененная для вычисления предельной погрешности определения площади земельного участка, с подставленными значениями и итоговые (вычисленные) значения	$3,5 * 0,10 * \sqrt{(550)} = 8$
4.	Площадь земельного участка согласно сведениям Единого государственного реестра недвижимости (Ркад), м ²	550,00
5.	Оценка расхождения Р и Ркад ($P - P_{кад}$), м ²	0
6.	Предельный минимальный и максимальный размеры земельного участка ($P_{мин}$ и $P_{макс}$), м ²	— —
7.	Вид (виды) разрешенного использования	Садоводство и огородничество
7.1.	Дополнительные сведения об использовании земельного участка	—
8.	Кадастровый или иной государственный учетный номер (инвентарный) здания, сооружения, объекта незавершенного строительства, расположенного на земельном участке	—
9.	Сведения о земельных участках (землях общего пользования, территории общего пользования), посредством которых обеспечивается доступ	Земли (земельные участки) общего пользования
10.	Иные сведения	—
4. Пояснения к сведениям об уточняемом земельном участке с кадастровым номером <u>67:25:0010409:47</u> :		
1.	—	

1. Сведения о характерных точках границ уточняемого земельного участка с кадастровым номером					67:25:0010409:48		
Система координат		МСК-67, зона 1			Зона № 1		
Обозначение характерных точек границ	Координаты, м				Метод определения координат	Формулы, примененные для расчета средней квадратической погрешности определения координат характерных точек границ (Mt), с подставленными в такие формулы значениями и итоговые (вычисленные) значения Mt, м	Описание закрепления точки
	содержатся в Едином государственном реестре недвижимости		определены в результате выполнения комплексных кадастровых работ				
	X	Y	X	Y			
1	2	3	4	5	6	7	8
н208У	—	—	493 169,74	1 263 786,25	Метод спутниковых геодезических измерений (определений)	$\sqrt{(0,08^2 + 0,06^2)} = 0,10$	—
н214У	—	—	493 170,49	1 263 786,67			
н215У	—	—	493 159,01	1 263 800,70			
н216У	—	—	493 158,60	1 263 800,45			
н217У	—	—	493 135,39	1 263 786,55			
н209У	—	—	493 144,92	1 263 772,18			
н208У	—	—	493 169,74	1 263 786,25			
2. Сведения о частях границ уточняемого земельного участка с кадастровым номером					67:25:0010409:48		
Обозначение части границ		Горизонтальное проложение (S), м	Описание прохождения части границ	Сведения о согласовании местоположения границ (согласовано/спорное)			
от т.	до т.						
1	2	3	4	5			
н208У	н214У	0,86	—	согласовано			
н214У	н215У	18,13					
н215У	н216У	0,48					
н216У	н217У	27,05					
н217У	н209У	17,24					
н209У	н208У	28,53					

3. Сведения о характеристиках уточняемого земельного участка с кадастровым номером 67:25:0010409:48 :		
№ п/п	Наименование характеристики земельного участка	Значение характеристики
1	2	3
1.	Адрес земельного участка	—
1.1.	Сведения о местоположении земельного участка (при отсутствии адреса) в структурированном в соответствии с федеральной информационной адресной системой виде	215800, Российская Федерация, Смоленская область, Ярцевский р-н, Ярцево г
1.2.	Дополнительные сведения о местоположении земельного участка	—
2.	Площадь земельного участка ± величина погрешности определения (вычисления) площади ($P \pm \Delta P$), м²	$500 \pm 8,00$
3.	Формула, примененная для вычисления предельной погрешности определения площади земельного участка, с подставленными значениями и итоговые (вычисленные) значения	$3,5*0,10*\sqrt{(500)} = 8$
4.	Площадь земельного участка согласно сведениям Единого государственного реестра недвижимости (Ркад), м²	500,00
5.	Оценка расхождения Р и Ркад ($P - P_{кад}$), м²	0
6.	Предельный минимальный и максимальный размеры земельного участка ($P_{мин}$ и $P_{макс}$), м²	— —
7.	Вид (виды) разрешенного использования	Садоводство и огородничество
7.1.	Дополнительные сведения об использовании земельного участка	—
8.	Кадастровый или иной государственный учетный номер (инвентарный) здания, сооружения, объекта незавершенного строительства, расположенного на земельном участке	—
9.	Сведения о земельных участках (землях общего пользования, территории общего пользования), посредством которых обеспечивается доступ	Земли (земельные участки) общего пользования
10.	Иные сведения	—
4. Пояснения к сведениям об уточняемом земельном участке с кадастровым номером 67:25:0010409:48 :		
1.	—	

1. Сведения о характерных точках границ уточняемого земельного участка с кадастровым номером

67:25:0010409:49

:

Система координат

МСК-67, зона 1

Зона №

1

Обоз- начение харак- терных точек границ	Координаты, м				Метод определения координат	Формулы, примененные для расчета средней квадратической погрешности определения координат характерных точек границ (Mt), с подставленными в такие формулы значениями и итоговые (вычисленные) значения Mt, м	Описание закрепления точки
	содержатся в Едином государственном реестре недвижимости		определены в результате выполнения комплексных кадастровых работ				
	X	Y	X	Y			
1	2	3	4	5	6	7	8
127	493 200,20	1 263 802,42	—	—	Метод спутниковых геодезических измерений (определений)	0,10	Временный межевой знак
218	493 188,27	1 263 816,65	—	—			
219	493 187,92	1 263 816,46	—	—			
н138У	—	—	493 188,71	1 263 816,40		$\sqrt{(0,08^2 + 0,06^2)} = 0,10$	Долговременный межевой знак
220	493 162,98	1 263 802,67	493 162,98	1 263 802,67		0,10	Временный межевой знак
221	493 173,93	1 263 788,53	—	—			
н212У	—	—	493 174,02	1 263 788,42		$\sqrt{(0,08^2 + 0,06^2)} = 0,10$	—
н139У	—	—	493 200,40	1 263 802,48			
127	493 200,20	1 263 802,42	—	—		0,10	Временный межевой знак

2. Сведения о частях границ уточняемого земельного участка с кадастровым номером

67:25:0010409:49

:

Обозначение части границ		Горизонтальное проложение (S), м	Описание прохождения части границ	Сведения о согласовании местоположения границ (согласовано/спорное)
от т.	до т.			
1	2	3	4	5
н138У	220	29,16	—	согласовано
220	н212У	18,03		

1	2	3	4	5
н212У	н139У	29,89	—	согласовано
н139У	н138У	18,18		
3. Сведения о характеристиках уточняемого земельного участка с кадастровым номером 67:25:0010409:49 :				
№ п/п	Наименование характеристики земельного участка		Значение характеристики	
1	2		3	
1.	Адрес земельного участка		—	
1.1.	Сведения о местоположении земельного участка (при отсутствии адреса) в структурированном в соответствии с федеральной информационной адресной системой виде		215800, Российская Федерация, Смоленская область, Ярцевский р-н, Ярцево г	
1.2.	Дополнительные сведения о местоположении земельного участка		—	
2.	Площадь земельного участка ± величина погрешности определения (вычисления) площади (Р ± ΔР), м²		525 ± 8,00	
3.	Формула, примененная для вычисления предельной погрешности определения площади земельного участка, с подставленными значениями и итоговые (вычисленные) значения		3,5*0,10*√(525) = 8	
4.	Площадь земельного участка согласно сведениям Единого государственного реестра недвижимости (Ркад), м²		525,00	
5.	Оценка расхождения Р и Ркад (Р - Ркад), м²		0	
6.	Предельный минимальный и максимальный размеры земельного участка (Рмин и Рмакс), м²		— —	
7.	Вид (виды) разрешенного использования		Для садоводства и огородничества	
7.1.	Дополнительные сведения об использовании земельного участка		—	
8.	Кадастровый или иной государственный учетный номер (инвентарный) здания, сооружения, объекта незавершенного строительства, расположенного на земельном участке		67:25:0010409:232	
9.	Сведения о земельных участках (землях общего пользования, территории общего пользования), посредством которых обеспечивается доступ		Земли (земельные участки) общего пользования	
10.	Иные сведения		—	
4. Пояснения к сведениям об уточняемом земельном участке с кадастровым номером 67:25:0010409:49 :				
1.	—			

1. Сведения о характерных точках границ уточняемого земельного участка с кадастровым номером

67:25:0010409:50

:

Система координат

МСК-67, зона 1

Зона №

1

Обоз- начение харак- терных точек границ	Координаты, м				Метод определения координат	Формулы, примененные для расчета средней квадратической погрешности определения координат характерных точек границ (Mt), с подставленными в такие формулы значениями и итоговые (вычисленные) значения Mt, м	Описание закрепления точки
	содержатся в Едином государственном реестре недвижимости		определены в результате выполнения комплексных кадастровых работ				
	X	Y	X	Y			
1	2	3	4	5	6	7	8
н222У	—	—	493 147,91	1 263 814,17	Метод спутниковых геодезических измерений (определений)	$\sqrt{(0,08^2 + 0,06^2)} = 0,10$	—
н223У	—	—	493 122,21	1 263 799,24			
н224У	—	—	493 131,41	1 263 784,32			
н217У	—	—	493 135,39	1 263 786,55			
н216У	—	—	493 158,60	1 263 800,45			
н222У	—	—	493 147,91	1 263 814,17			

2. Сведения о частях границ уточняемого земельного участка с кадастровым номером

67:25:0010409:50

:

Обозначение части границ		Горизонтальное проложение (S), м	Описание прохождения части границ	Сведения о согласовании местоположения границ (согласовано/спорное)
от т.	до т.			
1	2	3	4	5
н222У	н223У	29,72	—	согласовано
н223У	н224У	17,53		
н224У	н217У	4,56		
н217У	н216У	27,05		
н216У	н222У	17,39		

3. Сведения о характеристиках уточняемого земельного участка с кадастровым номером

67:25:0010409:50

:

№ п/п	Наименование характеристики земельного участка	Значение характеристики
1	2	3

1	2	3
1.	Адрес земельного участка	—
1.1.	Сведения о местоположении земельного участка (при отсутствии адреса) в структурированном в соответствии с федеральной информационной адресной системой виде	215800, Российская Федерация, Смоленская область, Ярцевский р-н, Ярцево г
1.2.	Дополнительные сведения о местоположении земельного участка	—
2.	Площадь земельного участка \pm величина погрешности определения (вычисления) площади ($P \pm \Delta P$), м ²	$535 \pm 8,00$
3.	Формула, примененная для вычисления предельной погрешности определения площади земельного участка, с подставленными значениями и итоговые (вычисленные) значения	$3,5 * 0,10 * \sqrt{(535)} = 8$
4.	Площадь земельного участка согласно сведениям Единого государственного реестра недвижимости (Ркад), м ²	535,00
5.	Оценка расхождения Р и Ркад ($P - P_{кад}$), м ²	0
6.	Предельный минимальный и максимальный размеры земельного участка ($P_{мин}$ и $P_{макс}$), м ²	— —
7.	Вид (виды) разрешенного использования	для садоводства и огородничества
7.1.	Дополнительные сведения об использовании земельного участка	—
8.	Кадастровый или иной государственный учетный номер (инвентарный) здания, сооружения, объекта незавершенного строительства, расположенного на земельном участке	67:25:0010409:262
9.	Сведения о земельных участках (землях общего пользования, территории общего пользования), посредством которых обеспечивается доступ	Земли (земельные участки) общего пользования
10.	Иные сведения	—
4. Пояснения к сведениям об уточняемом земельном участке с кадастровым номером <u>67:25:0010409:50</u> :		
1.	—	

1. Сведения о характерных точках границ уточняемого земельного участка с кадастровым номером

67:25:0010409:52

:

Система координат

МСК-67, зона 1

Зона №

1

Обозначение характерных точек границ	Координаты, м				Метод определения координат	Формулы, примененные для расчета средней квадратической погрешности определения координат характерных точек границ (Mt), с подставленными в такие формулы значениями и итоговые (вычисленные) значения Mt, м	Описание закрепления точки
	содержатся в Едином государственном реестре недвижимости		определены в результате выполнения комплексных кадастровых работ				
	X	Y	X	Y			
1	2	3	4	5	6	7	8
н222У	—	—	493 147,91	1 263 814,17	Метод спутниковых геодезических измерений (определений)	$\sqrt{(0,08^2 + 0,06^2)} = 0,10$	—
н229У	—	—	493 136,47	1 263 827,53			
н230У	—	—	493 110,58	1 263 813,10			
н223У	—	—	493 122,21	1 263 799,24			
н222У	—	—	493 147,91	1 263 814,17			

2. Сведения о частях границ уточняемого земельного участка с кадастровым номером

67:25:0010409:52

:

Обозначение части границ		Горизонтальное проложение (S), м	Описание прохождения части границ	Сведения о согласовании местоположения границ (согласовано/спорное)
от т.	до т.			
1	2	3	4	5
н222У	н229У	17,59	—	согласовано
н229У	н230У	29,64		
н230У	н223У	18,09		
н223У	н222У	29,72		

3. Сведения о характеристиках уточняемого земельного участка с кадастровым номером

67:25:0010409:52

:

№ п/п	Наименование характеристики земельного участка	Значение характеристики
1	2	3

1	2	3
1.	Адрес земельного участка	—
1.1.	Сведения о местоположении земельного участка (при отсутствии адреса) в структурированном в соответствии с федеральной информационной адресной системой виде	215800, Российская Федерация, Смоленская область, Ярцевский р-н, Ярцево г
1.2.	Дополнительные сведения о местоположении земельного участка	—
2.	Площадь земельного участка \pm величина погрешности определения (вычисления) площади ($P \pm \Delta P$), м ²	$520 \pm 8,00$
3.	Формула, примененная для вычисления предельной погрешности определения площади земельного участка, с подставленными значениями и итоговые (вычисленные) значения	$3,5 * 0,10 * \sqrt{(520)} = 8$
4.	Площадь земельного участка согласно сведениям Единого государственного реестра недвижимости (Ркад), м ²	520,00
5.	Оценка расхождения Р и Ркад ($P - P_{кад}$), м ²	0
6.	Предельный минимальный и максимальный размеры земельного участка ($P_{мин}$ и $P_{макс}$), м ²	— —
7.	Вид (виды) разрешенного использования	для садоводства и огородничества
7.1.	Дополнительные сведения об использовании земельного участка	—
8.	Кадастровый или иной государственный учетный номер (инвентарный) здания, сооружения, объекта незавершенного строительства, расположенного на земельном участке	—
9.	Сведения о земельных участках (землях общего пользования, территории общего пользования), посредством которых обеспечивается доступ	Земли (земельные участки) общего пользования
10.	Иные сведения	—
4. Пояснения к сведениям об уточняемом земельном участке с кадастровым номером <u>67:25:0010409:52</u> :		
1.	—	

1. Сведения о характерных точках границ уточняемого земельного участка с кадастровым номером

67:25:0010409:53

:

Система координат

МСК-67, зона 1

Зона №

1

Обоз- начение харак- терных точек границ	Координаты, м				Метод определения координат	Формулы, примененные для расчета средней квадратической погрешности определения координат характерных точек границ (Mt), с подставленными в такие формулы значениями и итоговые (вычисленные) значения Mt, м	Описание закрепления точки
	содержатся в Едином государственном реестре недвижимости		определены в результате выполнения комплексных кадастровых работ				
	X	Y	X	Y			
1	2	3	4	5	6	7	8
н231У	—	—	493 142,01	1 263 830,55	Метод спутниковых геодезических измерений (определений)	$\sqrt{(0,08^2 + 0,06^2)} = 0,10$	—
225	493 152,52	1 263 815,91	493 152,52	1 263 815,91		Долговременный межевой знак	
232	493 177,17	1 263 830,38	—	—		0,30	—
н156У	—	—	493 177,58	1 263 829,86		$\sqrt{(0,08^2 + 0,06^2)} = 0,10$	Долговременный межевой знак
н155У	—	—	493 166,36	1 263 844,28		—	
166	493 166,20	1 263 844,48	—	—			
233	493 140,79	1 263 829,51	—	—			
н231У	—	—	493 142,01	1 263 830,55			$\sqrt{(0,08^2 + 0,06^2)} = 0,10$

2. Сведения о частях границ уточняемого земельного участка с кадастровым номером

67:25:0010409:53

:

Обозначение части границ		Горизонтальное проложение (S), м	Описание прохождения части границ	Сведения о согласовании местоположения границ (согласовано/спорное)
от т.	до т.			
1	2	3	4	5
н231У	225	18,02	—	согласовано
225	н156У	28,68		
н156У	н155У	18,27		
н155У	н231У	27,95		

3. Сведения о характеристиках уточняемого земельного участка с кадастровым номером <u>67:25:0010409:53</u> :		
№ п/п	Наименование характеристики земельного участка	Значение характеристики
1	2	3
1.	Адрес земельного участка	—
1.1.	Сведения о местоположении земельного участка (при отсутствии адреса) в структурированном в соответствии с федеральной информационной адресной системой виде	215800, Российская Федерация, Смоленская область, Ярцевский р-н, Ярцево г
1.2.	Дополнительные сведения о местоположении земельного участка	—
2.	Площадь земельного участка ± величина погрешности определения (вычисления) площади ($P \pm \Delta P$), м²	$509 \pm 8,00$
3.	Формула, примененная для вычисления предельной погрешности определения площади земельного участка, с подставленными значениями и итоговые (вычисленные) значения	$3,5*0,10*\sqrt{(509)} = 8$
4.	Площадь земельного участка согласно сведениям Единого государственного реестра недвижимости (Ркад), м²	513,00
5.	Оценка расхождения Р и Ркад ($P - P_{кад}$), м²	4
6.	Предельный минимальный и максимальный размеры земельного участка ($P_{мин}$ и $P_{макс}$), м²	— —
7.	Вид (виды) разрешенного использования	Для садоводства и огородничества
7.1.	Дополнительные сведения об использовании земельного участка	—
8.	Кадастровый или иной государственный учетный номер (инвентарный) здания, сооружения, объекта незавершенного строительства, расположенного на земельном участке	67:25:0010409:289
9.	Сведения о земельных участках (землях общего пользования, территории общего пользования), посредством которых обеспечивается доступ	Земли (земельные участки) общего пользования
10.	Иные сведения	—
4. Пояснения к сведениям об уточняемом земельном участке с кадастровым номером <u>67:25:0010409:53</u> :		
1.	—	

1. Сведения о характерных точках границ уточняемого земельного участка с кадастровым номером67:25:0010409:54:

Система координатМСК-67, зона 1Зона №1

Обоз- начение харак- терных точек границ	Координаты, м				Метод определения координат	Формулы, примененные для расчета средней квадратической погрешности определения координат характерных точек границ (Mt), с подставленными в такие формулы значениями и итоговые (вычисленные) значения Mt, м	Описание закрепления точки
	содержатся в Едином государственном реестре недвижимости		определены в результате выполнения комплексных кадастровых работ				
	X	Y	X	Y			
1	2	3	4	5	6	7	8
н229У	—	—	493 136,47	1 263 827,53	Метод спутниковых геодезических измерений (определений)	$\sqrt{(0,08^2 + 0,06^2)} = 0,10$	—
234	—	—	493 124,35	1 263 842,51			
н235У	—	—	493 098,95	1 263 827,30			Временный межевой знак
н236У	—	—	493 109,66	1 263 814,19			
н230У	—	—	493 110,58	1 263 813,10			—
н229У	—	—	493 136,47	1 263 827,53			

2. Сведения о частях границ уточняемого земельного участка с кадастровым номером67:25:0010409:54:

Обозначение части границ		Горизонтальное проложение (S), м	Описание прохождения части границ	Сведения о согласовании местоположения границ (согласовано/спорное)
от т.	до т.			
1	2	3	4	5
н229У	234	19,27	—	согласовано
234	н235У	29,61		
н235У	н236У	16,93		
н236У	н230У	1,43		
н230У	н229У	29,64		

3. Сведения о характеристиках уточняемого земельного участка с кадастровым номером67:25:0010409:54:

№ п/п	Наименование характеристики земельного участка	Значение характеристики
1	2	3

1	2	3
1.	Адрес земельного участка	—
1.1.	Сведения о местоположении земельного участка (при отсутствии адреса) в структурированном в соответствии с федеральной информационной адресной системой виде	215800, Российская Федерация, Смоленская область, Ярцевский р-н, Ярцево г
1.2.	Дополнительные сведения о местоположении земельного участка	—
2.	Площадь земельного участка \pm величина погрешности определения (вычисления) площади ($P \pm \Delta P$), м ²	$550 \pm 8,00$
3.	Формула, примененная для вычисления предельной погрешности определения площади земельного участка, с подставленными значениями и итоговые (вычисленные) значения	$3,5 * 0,10 * \sqrt{(550)} = 8$
4.	Площадь земельного участка согласно сведениям Единого государственного реестра недвижимости (Ркад), м ²	550,00
5.	Оценка расхождения Р и Ркад ($P - P_{кад}$), м ²	0
6.	Предельный минимальный и максимальный размеры земельного участка ($P_{мин}$ и $P_{макс}$), м ²	— —
7.	Вид (виды) разрешенного использования	Для садоводства и огородничества
7.1.	Дополнительные сведения об использовании земельного участка	—
8.	Кадастровый или иной государственный учетный номер (инвентарный) здания, сооружения, объекта незавершенного строительства, расположенного на земельном участке	—
9.	Сведения о земельных участках (землях общего пользования, территории общего пользования), посредством которых обеспечивается доступ	Земли (земельные участки) общего пользования
10.	Иные сведения	—
4. Пояснения к сведениям об уточняемом земельном участке с кадастровым номером <u>67:25:0010409:54</u> :		
1.	—	

1. Сведения о характерных точках границ уточняемого земельного участка с кадастровым номером
67:25:0010409:55
:

Система координат
МСК-67, зона 1
Зона №
1

Обоз- начение харак- терных точек границ	Координаты, м				Метод определения координат	Формулы, примененные для расчета средней квадратической погрешности определения координат характерных точек границ (Mt), с подставленными в такие формулы значениями и итоговые (вычисленные) значения Mt, м	Описание закрепления точки
	содержатся в Едином государственном реестре недвижимости		определены в результате выполнения комплексных кадастровых работ				
	X	Y	X	Y			
1	2	3	4	5	6	7	8
н155У	—	—	493 166,36	1 263 844,28	Метод спутниковых геодезических измерений (определений)	$\sqrt{(0,08^2 + 0,06^2)} = 0,10$	—
165	—	—	493 154,88	1 263 858,85			
н237У	—	—	493 128,71	1 263 844,01			
н238У	—	—	493 140,18	1 263 829,52			
н231У	—	—	493 142,01	1 263 830,55			
н155У	—	—	493 166,36	1 263 844,28			

2. Сведения о частях границ уточняемого земельного участка с кадастровым номером
67:25:0010409:55
:

Обозначение части границ		Горизонтальное проложение (S), м	Описание прохождения части границ	Сведения о согласовании местоположения границ (согласовано/спорное)
от т.	до т.			
1	2	3	4	5
н155У	165	18,55	—	согласовано
165	н237У	30,08		
н237У	н238У	18,48		
н238У	н231У	2,10		
н231У	н155У	27,95		

3. Сведения о характеристиках уточняемого земельного участка с кадастровым номером
67:25:0010409:55
:

№ п/п	Наименование характеристики земельного участка	Значение характеристики
1	2	3

1	2	3
1.	Адрес земельного участка	—
1.1.	Сведения о местоположении земельного участка (при отсутствии адреса) в структурированном в соответствии с федеральной информационной адресной системой виде	215800, Российская Федерация, Смоленская область, Ярцевский р-н, Ярцево г
1.2.	Дополнительные сведения о местоположении земельного участка	—
2.	Площадь земельного участка \pm величина погрешности определения (вычисления) площади ($P \pm \Delta P$), м ²	$550 \pm 8,00$
3.	Формула, примененная для вычисления предельной погрешности определения площади земельного участка, с подставленными значениями и итоговые (вычисленные) значения	$3,5 * 0,10 * \sqrt{(550)} = 8$
4.	Площадь земельного участка согласно сведениям Единого государственного реестра недвижимости (Ркад), м ²	550,00
5.	Оценка расхождения Р и Ркад ($P - P_{кад}$), м ²	0
6.	Предельный минимальный и максимальный размеры земельного участка ($P_{мин}$ и $P_{макс}$), м ²	— —
7.	Вид (виды) разрешенного использования	для садоводства и огородничества
7.1.	Дополнительные сведения об использовании земельного участка	—
8.	Кадастровый или иной государственный учетный номер (инвентарный) здания, сооружения, объекта незавершенного строительства, расположенного на земельном участке	—
9.	Сведения о земельных участках (землях общего пользования, территории общего пользования), посредством которых обеспечивается доступ	Земли (земельные участки) общего пользования
10.	Иные сведения	—
4. Пояснения к сведениям об уточняемом земельном участке с кадастровым номером <u>67:25:0010409:55</u> :		
1.	—	

1. Сведения о характерных точках границ уточняемого земельного участка с кадастровым номером67:25:0010409:57:

Система координатМСК-67, зона 1Зона №1

Обоз- начение харак- терных точек границ	Координаты, м				Метод определения координат	Формулы, примененные для расчета средней квадратической погрешности определения координат характерных точек границ (Mt), с подставленными в такие формулы значениями и итоговые (вычисленные) значения Mt, м	Описание закрепления точки
	содержатся в Едином государственном реестре недвижимости		определены в результате выполнения комплексных кадастровых работ				
	X	Y	X	Y			
1	2	3	4	5	6	7	8
165	—	—	493 154,88	1 263 858,85	Метод спутниковых геодезических измерений (определений)	$\sqrt{(0,08^2 + 0,06^2)} = 0,10$	—
175	—	—	493 143,01	1 263 873,08			
н245У	—	—	493 116,62	1 263 858,50			
н237У	—	—	493 128,71	1 263 844,01			
165	—	—	493 154,88	1 263 858,85			

2. Сведения о частях границ уточняемого земельного участка с кадастровым номером67:25:0010409:57:

Обозначение части границ		Горизонтальное проложение (S), м	Описание прохождения части границ	Сведения о согласовании местоположения границ (согласовано/спорное)
от т.	до т.			
1	2	3	4	5
165	175	18,53	—	согласовано
175	н245У	30,15		
н245У	н237У	18,87		
н237У	165	30,08		

3. Сведения о характеристиках уточняемого земельного участка с кадастровым номером67:25:0010409:57:

№ п/п	Наименование характеристики земельного участка	Значение характеристики
1	2	3

1	2	3
1.	Адрес земельного участка	—
1.1.	Сведения о местоположении земельного участка (при отсутствии адреса) в структурированном в соответствии с федеральной информационной адресной системой виде	215800, Российская Федерация, Смоленская область, Ярцевский р-н, Ярцево г, садоводческое некоммерческое товарищество "Ударник" тер
1.2.	Дополнительные сведения о местоположении земельного участка	—
2.	Площадь земельного участка \pm величина погрешности определения (вычисления) площади ($P \pm \Delta P$), м ²	$554 \pm 8,00$
3.	Формула, примененная для вычисления предельной погрешности определения площади земельного участка, с подставленными значениями и итоговые (вычисленные) значения	$3,5 * 0,10 * \sqrt{(554)} = 8$
4.	Площадь земельного участка согласно сведениям Единого государственного реестра недвижимости (Ркад), м ²	530,00
5.	Оценка расхождения Р и Ркад ($P - P_{кад}$), м ²	24
6.	Предельный минимальный и максимальный размеры земельного участка ($P_{мин}$ и $P_{макс}$), м ²	— —
7.	Вид (виды) разрешенного использования	Для садоводства и огородничества
7.1.	Дополнительные сведения об использовании земельного участка	—
8.	Кадастровый или иной государственный учетный номер (инвентарный) здания, сооружения, объекта незавершенного строительства, расположенного на земельном участке	67:25:0010409:421
9.	Сведения о земельных участках (землях общего пользования, территории общего пользования), посредством которых обеспечивается доступ	Земли (земельные участки) общего пользования
10.	Иные сведения	—
4. Пояснения к сведениям об уточняемом земельном участке с кадастровым номером <u>67:25:0010409:57</u> :		
1.	—	

1. Сведения о характерных точках границ уточняемого земельного участка с кадастровым номером

67:25:0010409:58

:

Система координат

МСК-67, зона 1

Зона №

1

Обоз- начение харак- терных точек границ	Координаты, м				Метод определения координат	Формулы, примененные для расчета средней квадратической погрешности определения координат характерных точек границ (Mt), с подставленными в такие формулы значениями и итоговые (вычисленные) значения Mt, м	Описание закрепления точки
	содержатся в Едином государственном реестре недвижимости		определены в результате выполнения комплексных кадастровых работ				
	X	Y	X	Y			
1	2	3	4	5	6	7	8
н242У	—	—	493 113,27	1 263 856,20	Метод спутниковых геодезических измерений (определений)	$\sqrt{(0,08^2 + 0,06^2)} = 0,10$	—
н246У	—	—	493 101,51	1 263 871,36			
н247У	—	—	493 076,17	1 263 857,38			
н248У	—	—	493 076,71	1 263 856,60			
н243У	—	—	493 087,35	1 263 841,62			
н242У	—	—	493 113,27	1 263 856,20			

2. Сведения о частях границ уточняемого земельного участка с кадастровым номером

67:25:0010409:58

:

Обозначение части границ		Горизонтальное проложение (S), м	Описание прохождения части границ	Сведения о согласовании местоположения границ (согласовано/спорное)
от т.	до т.			
1	2	3	4	5
н242У	н246У	19,19	—	согласовано
н246У	н247У	28,94		
н247У	н248У	0,95		
н248У	н243У	18,37		
н243У	н242У	29,74		

3. Сведения о характеристиках уточняемого земельного участка с кадастровым номером

67:25:0010409:58

:

№ п/п	Наименование характеристики земельного участка	Значение характеристики
1	2	3

1	2	3
1.	Адрес земельного участка	—
1.1.	Сведения о местоположении земельного участка (при отсутствии адреса) в структурированном в соответствии с федеральной информационной адресной системой виде	215800, Российская Федерация, Смоленская область, Ярцевский р-н, Ярцево г, СНТ Ударник снт
1.2.	Дополнительные сведения о местоположении земельного участка	—
2.	Площадь земельного участка \pm величина погрешности определения (вычисления) площади ($P \pm \Delta P$), м ²	$560 \pm 8,00$
3.	Формула, примененная для вычисления предельной погрешности определения площади земельного участка, с подставленными значениями и итоговые (вычисленные) значения	$3,5*0,10*\sqrt{(560)} = 8$
4.	Площадь земельного участка согласно сведениям Единого государственного реестра недвижимости (Ркад), м ²	560,00
5.	Оценка расхождения Р и Ркад ($P - P_{кад}$), м ²	0
6.	Предельный минимальный и максимальный размеры земельного участка ($P_{мин}$ и $P_{макс}$), м ²	— —
7.	Вид (виды) разрешенного использования	Для садоводства и огородничества
7.1.	Дополнительные сведения об использовании земельного участка	—
8.	Кадастровый или иной государственный учетный номер (инвентарный) здания, сооружения, объекта незавершенного строительства, расположенного на земельном участке	—
9.	Сведения о земельных участках (землях общего пользования, территории общего пользования), посредством которых обеспечивается доступ	Земли (земельные участки) общего пользования
10.	Иные сведения	—
4. Пояснения к сведениям об уточняемом земельном участке с кадастровым номером <u>67:25:0010409:58</u> :		
1.	—	

1. Сведения о характерных точках границ уточняемого земельного участка с кадастровым номером

67:25:0010409:60

:

Система координат

МСК-67, зона 1

Зона №

1

Обоз- начение харак- терных точек границ	Координаты, м				Метод определения координат	Формулы, примененные для расчета средней квадратической погрешности определения координат характерных точек границ (Mt), с подставленными в такие формулы значениями и итоговые (вычисленные) значения Mt, м	Описание закрепления точки
	содержатся в Едином государственном реестре недвижимости		определены в результате выполнения комплексных кадастровых работ				
	X	Y	X	Y			
1	2	3	4	5	6	7	8
н246У	—	—	493 101,51	1 263 871,36	Метод спутниковых геодезических измерений (определений)	$\sqrt{(0,08^2 + 0,06^2)} = 0,10$	—
н252У	—	—	493 090,15	1 263 884,81			
н253У	—	—	493 065,04	1 263 869,92			
н247У	—	—	493 076,17	1 263 857,38			
н246У	—	—	493 101,51	1 263 871,36			

2. Сведения о частях границ уточняемого земельного участка с кадастровым номером

67:25:0010409:60

:

Обозначение части границ		Горизонтальное проложение (S), м	Описание прохождения части границ	Сведения о согласовании местоположения границ (согласовано/спорное)
от т.	до т.			
1	2	3	4	5
н246У	н252У	17,61	—	согласовано
н252У	н253У	29,19		
н253У	н247У	16,77		
н247У	н246У	28,94		

3. Сведения о характеристиках уточняемого земельного участка с кадастровым номером

67:25:0010409:60

:

№ п/п	Наименование характеристики земельного участка	Значение характеристики
1	2	3

1	2	3
1.	Адрес земельного участка	—
1.1.	Сведения о местоположении земельного участка (при отсутствии адреса) в структурированном в соответствии с федеральной информационной адресной системой виде	215800, Российская Федерация, Смоленская область, Ярцевский р-н, Ярцево г, садоводческое некоммерческое товарищество "Ударник" тер
1.2.	Дополнительные сведения о местоположении земельного участка	—
2.	Площадь земельного участка \pm величина погрешности определения (вычисления) площади ($P \pm \Delta P$), м ²	$490 \pm 8,00$
3.	Формула, примененная для вычисления предельной погрешности определения площади земельного участка, с подставленными значениями и итоговые (вычисленные) значения	$3,5 * 0,10 * \sqrt{(490)} = 8$
4.	Площадь земельного участка согласно сведениям Единого государственного реестра недвижимости (Ркад), м ²	490,00
5.	Оценка расхождения Р и Ркад ($P - P_{кад}$), м ²	0
6.	Предельный минимальный и максимальный размеры земельного участка ($P_{мин}$ и $P_{макс}$), м ²	— —
7.	Вид (виды) разрешенного использования	Для садоводства и огородничества
7.1.	Дополнительные сведения об использовании земельного участка	—
8.	Кадастровый или иной государственный учетный номер (инвентарный) здания, сооружения, объекта незавершенного строительства, расположенного на земельном участке	—
9.	Сведения о земельных участках (землях общего пользования, территории общего пользования), посредством которых обеспечивается доступ	Земли (земельные участки) общего пользования
10.	Иные сведения	—
4. Пояснения к сведениям об уточняемом земельном участке с кадастровым номером <u>67:25:0010409:60</u> :		
1.	—	

1. Сведения о характерных точках границ уточняемого земельного участка с кадастровым номером

67:25:0010409:61

:

Система координат

МСК-67, зона 1

Зона №

1

Обоз- начение харак- терных точек границ	Координаты, м				Метод определения координат	Формулы, примененные для расчета средней квадратической погрешности определения координат характерных точек границ (Mt), с подставленными в такие формулы значениями и итоговые (вычисленные) значения Mt, м	Описание закрепления точки
	содержатся в Едином государственном реестре недвижимости		определены в результате выполнения комплексных кадастровых работ				
	X	Y	X	Y			
1	2	3	4	5	6	7	8
185	—	—	493 119,43	1 263 900,77	Метод спутниковых геодезических измерений (определений)	$\sqrt{(0,08^2 + 0,06^2)} = 0,10$	—
н254У	—	—	493 093,96	1 263 887,15			
н251У	—	—	493 106,30	1 263 872,44			
182	—	—	493 131,60	1 263 886,17			
185	—	—	493 119,43	1 263 900,77			

2. Сведения о частях границ уточняемого земельного участка с кадастровым номером

67:25:0010409:61

:

Обозначение части границ		Горизонтальное проложение (S), м	Описание прохождения части границ	Сведения о согласовании местоположения границ (согласовано/спорное)
от т.	до т.			
1	2	3	4	5
185	н254У	28,88	—	согласовано
н254У	н251У	19,20		
н251У	182	28,79		
182	185	19,01		

3. Сведения о характеристиках уточняемого земельного участка с кадастровым номером

67:25:0010409:61

:

№ п/п	Наименование характеристики земельного участка	Значение характеристики
1	2	3

1	2	3
1.	Адрес земельного участка	—
1.1.	Сведения о местоположении земельного участка (при отсутствии адреса) в структурированном в соответствии с федеральной информационной адресной системой виде	215800, Российская Федерация, Смоленская область, Ярцевский р-н, Ярцево г
1.2.	Дополнительные сведения о местоположении земельного участка	—
2.	Площадь земельного участка \pm величина погрешности определения (вычисления) площади ($P \pm \Delta P$), м ²	$540 \pm 8,00$
3.	Формула, примененная для вычисления предельной погрешности определения площади земельного участка, с подставленными значениями и итоговые (вычисленные) значения	$3,5 * 0,10 * \sqrt{(540)} = 8$
4.	Площадь земельного участка согласно сведениям Единого государственного реестра недвижимости (Ркад), м ²	540,00
5.	Оценка расхождения Р и Ркад ($P - P_{кад}$), м ²	0
6.	Предельный минимальный и максимальный размеры земельного участка ($P_{мин}$ и $P_{макс}$), м ²	— —
7.	Вид (виды) разрешенного использования	для садоводства и огородничества
7.1.	Дополнительные сведения об использовании земельного участка	—
8.	Кадастровый или иной государственный учетный номер (инвентарный) здания, сооружения, объекта незавершенного строительства, расположенного на земельном участке	—
9.	Сведения о земельных участках (землях общего пользования, территории общего пользования), посредством которых обеспечивается доступ	Земли (земельные участки) общего пользования
10.	Иные сведения	—
4. Пояснения к сведениям об уточняемом земельном участке с кадастровым номером <u>67:25:0010409:61</u> :		
1.	—	

1. Сведения о характерных точках границ уточняемого земельного участка с кадастровым номером

67:25:0010409:62

:

Система координат

МСК-67, зона 1

Зона №

1

Обоз- начение харак- терных точек границ	Координаты, м				Метод определения координат	Формулы, примененные для расчета средней квадратической погрешности определения координат характерных точек границ (Mt), с подставленными в такие формулы значениями и итоговые (вычисленные) значения Mt, м	Описание закрепления точки
	содержатся в Едином государственном реестре недвижимости		определены в результате выполнения комплексных кадастровых работ				
	X	Y	X	Y			
1	2	3	4	5	6	7	8
н252У	—	—	493 090,15	1 263 884,81	Метод спутниковых геодезических измерений (определений)	$\sqrt{(0,08^2 + 0,06^2)} = 0,10$	—
н255У	—	—	493 078,15	1 263 899,36			
н256У	—	—	493 052,77	1 263 883,92			
257	—	—	493 053,76	1 263 882,72			
н253У	—	—	493 065,04	1 263 869,92			
н252У	—	—	493 090,15	1 263 884,81			

2. Сведения о частях границ уточняемого земельного участка с кадастровым номером

67:25:0010409:62

:

Обозначение части границ		Горизонтальное проложение (S), м	Описание прохождения части границ	Сведения о согласовании местоположения границ (согласовано/спорное)
от т.	до т.			
1	2	3	4	5
н252У	н255У	18,86	—	согласовано
н255У	н256У	29,71		
н256У	257	1,56		
257	н253У	17,06		
н253У	н252У	29,19		

3. Сведения о характеристиках уточняемого земельного участка с кадастровым номером

67:25:0010409:62

:

№ п/п	Наименование характеристики земельного участка	Значение характеристики
1	2	3

1	2	3
1.	Адрес земельного участка	—
1.1.	Сведения о местоположении земельного участка (при отсутствии адреса) в структурированном в соответствии с федеральной информационной адресной системой виде	215800, Российская Федерация, Смоленская область, Ярцевский р-н, Ярцево г, садоводческое некоммерческое товарищество "Ударник" тер
1.2.	Дополнительные сведения о местоположении земельного участка	—
2.	Площадь земельного участка \pm величина погрешности определения (вычисления) площади ($P \pm \Delta P$), м ²	$545 \pm 8,00$
3.	Формула, примененная для вычисления предельной погрешности определения площади земельного участка, с подставленными значениями и итоговые (вычисленные) значения	$3,5 * 0,10 * \sqrt{(545)} = 8$
4.	Площадь земельного участка согласно сведениям Единого государственного реестра недвижимости (Ркад), м ²	600,00
5.	Оценка расхождения Р и Ркад ($P - P_{кад}$), м ²	55
6.	Предельный минимальный и максимальный размеры земельного участка ($P_{мин}$ и $P_{макс}$), м ²	— —
7.	Вид (виды) разрешенного использования	Для садоводства и огородничества
7.1.	Дополнительные сведения об использовании земельного участка	—
8.	Кадастровый или иной государственный учетный номер (инвентарный) здания, сооружения, объекта незавершенного строительства, расположенного на земельном участке	—
9.	Сведения о земельных участках (землях общего пользования, территории общего пользования), посредством которых обеспечивается доступ	Земли (земельные участки) общего пользования
10.	Иные сведения	—
4. Пояснения к сведениям об уточняемом земельном участке с кадастровым номером <u>67:25:0010409:62</u> :		
1.	—	

1. Сведения о характерных точках границ уточняемого земельного участка с кадастровым номером

67:25:0010409:63

:

Система координат

МСК-67, зона 1

Зона №

1

Обоз- начение харак- терных точек границ	Координаты, м				Метод определения координат	Формулы, примененные для расчета средней квадратической погрешности определения координат характерных точек границ (Mt), с подставленными в такие формулы значениями и итоговые (вычисленные) значения Mt, м	Описание закрепления точки
	содержатся в Едином государственном реестре недвижимости		определены в результате выполнения комплексных кадастровых работ				
	X	Y	X	Y			
1	2	3	4	5	6	7	8
185	—	—	493 119,43	1 263 900,77	Метод спутниковых геодезических измерений (определений)	$\sqrt{(0,08^2 + 0,06^2)} = 0,10$	—
н258У	—	—	493 107,37	1 263 916,28			
н259У	—	—	493 081,76	1 263 900,93			
н254У	—	—	493 093,96	1 263 887,15			
185	—	—	493 119,43	1 263 900,77			

2. Сведения о частях границ уточняемого земельного участка с кадастровым номером

67:25:0010409:63

:

Обозначение части границ		Горизонтальное проложение (S), м	Описание прохождения части границ	Сведения о согласовании местоположения границ (согласовано/спорное)
от т.	до т.			
1	2	3	4	5
185	н258У	19,65	—	согласовано
н258У	н259У	29,86		
н259У	н254У	18,40		
н254У	185	28,88		

3. Сведения о характеристиках уточняемого земельного участка с кадастровым номером

67:25:0010409:63

:

№ п/п	Наименование характеристики земельного участка	Значение характеристики
1	2	3

1	2	3
1.	Адрес земельного участка	—
1.1.	Сведения о местоположении земельного участка (при отсутствии адреса) в структурированном в соответствии с федеральной информационной адресной системой виде	215800, Российская Федерация, Смоленская область, Ярцевский р-н, Ярцево г
1.2.	Дополнительные сведения о местоположении земельного участка	—
2.	Площадь земельного участка \pm величина погрешности определения (вычисления) площади ($P \pm \Delta P$), м ²	$550 \pm 8,00$
3.	Формула, примененная для вычисления предельной погрешности определения площади земельного участка, с подставленными значениями и итоговые (вычисленные) значения	$3,5 * 0,10 * \sqrt{(550)} = 8$
4.	Площадь земельного участка согласно сведениям Единого государственного реестра недвижимости (Ркад), м ²	550,00
5.	Оценка расхождения Р и Ркад ($P - P_{кад}$), м ²	0
6.	Предельный минимальный и максимальный размеры земельного участка ($P_{мин}$ и $P_{макс}$), м ²	— —
7.	Вид (виды) разрешенного использования	для садоводства и огородничества
7.1.	Дополнительные сведения об использовании земельного участка	—
8.	Кадастровый или иной государственный учетный номер (инвентарный) здания, сооружения, объекта незавершенного строительства, расположенного на земельном участке	—
9.	Сведения о земельных участках (землях общего пользования, территории общего пользования), посредством которых обеспечивается доступ	Земли (земельные участки) общего пользования
10.	Иные сведения	—
4. Пояснения к сведениям об уточняемом земельном участке с кадастровым номером <u>67:25:0010409:63</u> :		
1.	—	

1. Сведения о характерных точках границ уточняемого земельного участка с кадастровым номером

67:25:0010409:64

:

Система координат

МСК-67, зона 1

Зона №

1

Обоз- начение харак- терных точек границ	Координаты, м				Метод определения координат	Формулы, примененные для расчета средней квадратической погрешности определения координат характерных точек границ (Mt), с подставленными в такие формулы значениями и итоговые (вычисленные) значения Mt, м	Описание закрепления точки
	содержатся в Едином государственном реестре недвижимости		определены в результате выполнения комплексных кадастровых работ				
	X	Y	X	Y			
1	2	3	4	5	6	7	8
н255У	—	—	493 078,15	1 263 899,36	Метод спутниковых геодезических измерений (определений)	$\sqrt{(0,08^2 + 0,06^2)} = 0,10$	—
н260У	—	—	493 067,27	1 263 912,65			
н261У	—	—	493 042,74	1 263 898,19			
н256У	—	—	493 052,77	1 263 883,92			
н255У	—	—	493 078,15	1 263 899,36			

2. Сведения о частях границ уточняемого земельного участка с кадастровым номером

67:25:0010409:64

:

Обозначение части границ		Горизонтальное проложение (S), м	Описание прохождения части границ	Сведения о согласовании местоположения границ (согласовано/спорное)
от т.	до т.			
1	2	3	4	5
н255У	н260У	17,18	—	согласовано
н260У	н261У	28,47		
н261У	н256У	17,44		
н256У	н255У	29,71		

3. Сведения о характеристиках уточняемого земельного участка с кадастровым номером

67:25:0010409:64

:

№ п/п	Наименование характеристики земельного участка	Значение характеристики
1	2	3

1	2	3
1.	Адрес земельного участка	—
1.1.	Сведения о местоположении земельного участка (при отсутствии адреса) в структурированном в соответствии с федеральной информационной адресной системой виде	215800, Российская Федерация, Смоленская область, Ярцевский р-н, Ярцево г, садоводческое некоммерческое товарищество "Ударник" тер
1.2.	Дополнительные сведения о местоположении земельного участка	—
2.	Площадь земельного участка \pm величина погрешности определения (вычисления) площади ($P \pm \Delta P$), м ²	$500 \pm 8,00$
3.	Формула, примененная для вычисления предельной погрешности определения площади земельного участка, с подставленными значениями и итоговые (вычисленные) значения	$3,5 * 0,10 * \sqrt{(500)} = 8$
4.	Площадь земельного участка согласно сведениям Единого государственного реестра недвижимости (Ркад), м ²	500,00
5.	Оценка расхождения Р и Ркад ($P - P_{кад}$), м ²	0
6.	Предельный минимальный и максимальный размеры земельного участка ($P_{мин}$ и $P_{макс}$), м ²	— —
7.	Вид (виды) разрешенного использования	Садоводство и огородничество
7.1.	Дополнительные сведения об использовании земельного участка	—
8.	Кадастровый или иной государственный учетный номер (инвентарный) здания, сооружения, объекта незавершенного строительства, расположенного на земельном участке	—
9.	Сведения о земельных участках (землях общего пользования, территории общего пользования), посредством которых обеспечивается доступ	Земли (земельные участки) общего пользования
10.	Иные сведения	—
4. Пояснения к сведениям об уточняемом земельном участке с кадастровым номером <u>67:25:0010409:64</u> :		
1.	—	

1. Сведения о характерных точках границ уточняемого земельного участка с кадастровым номером					67:25:0010409:65		
Система координат					МСК-67, зона 1		
Обоз- начение харак- терных точек границ	Координаты, м				Метод определения координат	Формулы, примененные для расчета средней квадратической погрешности определения координат характерных точек границ (Mt), с подставленными в такие формулы значениями и итоговые (вычисленные) значения Mt, м	Описание закрепления точки
	содержатся в Едином государственном реестре недвижимости		определены в результате выполнения комплексных кадастровых работ				
	X	Y	X	Y			
1	2	3	4	5	6	7	8
н258У	—	—	493 107,37	1 263 916,28	Метод спутниковых геодезических измерений (определений)	$\sqrt{(0,08^2 + 0,06^2)} = 0,10$	—
н202У	—	—	493 097,67	1 263 929,27			Временный межевой знак
н262У	—	—	493 091,87	1 263 925,70			—
н263У	—	—	493 083,95	1 263 921,48			
н264У	—	—	493 070,71	1 263 915,01			
н259У	—	—	493 081,76	1 263 900,93			
н258У	—	—	493 107,37	1 263 916,28			
2. Сведения о частях границ уточняемого земельного участка с кадастровым номером					67:25:0010409:65		
Обозначение части границ		Горизонтальное проложение (S), м	Описание прохождения части границ		Сведения о согласовании местоположения границ (согласовано/спорное)		
от т.	до т.						
1	2	3	4		5		
н258У	н202У	16,21	—		согласовано		
н202У	н262У	6,81					
н262У	н263У	8,97					
н263У	н264У	14,74					
н264У	н259У	17,90					
н259У	н258У	29,86					

3. Сведения о характеристиках уточняемого земельного участка с кадастровым номером 67:25:0010409:65 :		
№ п/п	Наименование характеристики земельного участка	Значение характеристики
1	2	3
1.	Адрес земельного участка	—
1.1.	Сведения о местоположении земельного участка (при отсутствии адреса) в структурированном в соответствии с федеральной информационной адресной системой виде	215800, Российская Федерация, Смоленская область, Ярцевский р-н, Ярцево г
1.2.	Дополнительные сведения о местоположении земельного участка	—
2.	Площадь земельного участка ± величина погрешности определения (вычисления) площади ($P \pm \Delta P$), м²	$500 \pm 8,00$
3.	Формула, примененная для вычисления предельной погрешности определения площади земельного участка, с подставленными значениями и итоговые (вычисленные) значения	$3,5 * 0,10 * \sqrt{(500)} = 8$
4.	Площадь земельного участка согласно сведениям Единого государственного реестра недвижимости (Ркад), м²	520,00
5.	Оценка расхождения Р и Ркад ($P - P_{кад}$), м²	20
6.	Предельный минимальный и максимальный размеры земельного участка ($P_{мин}$ и $P_{макс}$), м²	— —
7.	Вид (виды) разрешенного использования	для садоводства и огородничества
7.1.	Дополнительные сведения об использовании земельного участка	—
8.	Кадастровый или иной государственный учетный номер (инвентарный) здания, сооружения, объекта незавершенного строительства, расположенного на земельном участке	67:25:0010409:282
9.	Сведения о земельных участках (землях общего пользования, территории общего пользования), посредством которых обеспечивается доступ	Земли (земельные участки) общего пользования
10.	Иные сведения	—
4. Пояснения к сведениям об уточняемом земельном участке с кадастровым номером 67:25:0010409:65 :		
1.	—	

1. Сведения о характерных точках границ уточняемого земельного участка с кадастровым номером					67:25:0010409:66			:
Система координат			МСК-67, зона 1			Зона № 1		
Обоз- начение харак- терных точек границ	Координаты, м				Метод определения координат	Формулы, примененные для расчета средней квадратической погрешности определения координат характерных точек границ (Mt), с подставленными в такие формулы значениями и итоговые (вычисленные) значения Mt, м	Описание закрепления точки	
	содержатся в Едином государственном реестре недвижимости		определены в результате выполнения комплексных кадастровых работ					
	X	Y	X	Y				
1	2	3	4	5	6	7	8	
н260У	—	—	493 067,27	1 263 912,65	Метод спутниковых геодезических измерений (определений)	$\sqrt{(0,08^2 + 0,06^2)} = 0,10$	—	
н265У	—	—	493 056,32	1 263 926,48				
н266У	—	—	493 055,11	1 263 927,05				
н267У	—	—	493 053,79	1 263 927,03				
н268У	—	—	493 031,83	1 263 914,29				
н261У	—	—	493 042,74	1 263 898,19				
н260У	—	—	493 067,27	1 263 912,65				
2. Сведения о частях границ уточняемого земельного участка с кадастровым номером					67:25:0010409:66			:
Обозначение части границ		Горизонтальное проложение (S), м	Описание прохождения части границ		Сведения о согласовании местоположения границ (согласовано/спорное)			
от т.	до т.							
1	2	3	4		5			
н260У	н265У	17,64	—		согласовано			
н265У	н266У	1,34						
н266У	н267У	1,32						
н267У	н268У	25,39						
н268У	н261У	19,45						
н261У	н260У	28,47						

3. Сведения о характеристиках уточняемого земельного участка с кадастровым номером 67:25:0010409:66 :		
№ п/п	Наименование характеристики земельного участка	Значение характеристики
1	2	3
1.	Адрес земельного участка	—
1.1.	Сведения о местоположении земельного участка (при отсутствии адреса) в структурированном в соответствии с федеральной информационной адресной системой виде	215800, Российская Федерация, Смоленская область, Ярцевский р-н, Ярцево г, садоводческое некоммерческое товарищество "Ударник" тер
1.2.	Дополнительные сведения о местоположении земельного участка	—
2.	Площадь земельного участка ± величина погрешности определения (вычисления) площади ($P \pm \Delta P$), м²	535 ± 8,00
3.	Формула, примененная для вычисления предельной погрешности определения площади земельного участка, с подставленными значениями и итоговые (вычисленные) значения	$3,5*0,10*\sqrt{(535)} = 8$
4.	Площадь земельного участка согласно сведениям Единого государственного реестра недвижимости (Ркад), м²	580,00
5.	Оценка расхождения Р и Ркад ($P - P_{кад}$), м²	45
6.	Предельный минимальный и максимальный размеры земельного участка (Рмин и Рмакс), м²	— —
7.	Вид (виды) разрешенного использования	Садоводство и огородничество
7.1.	Дополнительные сведения об использовании земельного участка	—
8.	Кадастровый или иной государственный учетный номер (инвентарный) здания, сооружения, объекта незавершенного строительства, расположенного на земельном участке	—
9.	Сведения о земельных участках (землях общего пользования, территории общего пользования), посредством которых обеспечивается доступ	Земли (земельные участки) общего пользования
10.	Иные сведения	—
4. Пояснения к сведениям об уточняемом земельном участке с кадастровым номером 67:25:0010409:66 :		
1.	—	

1. Сведения о характерных точках границ уточняемого земельного участка с кадастровым номером

67:25:0010409:67

:

Система координат

МСК-67, зона 1

Зона №

1

Обоз- начение харак- терных точек границ	Координаты, м				Метод определения координат	Формулы, примененные для расчета средней квадратической погрешности определения координат характерных точек границ (Mt), с подставленными в такие формулы значениями и итоговые (вычисленные) значения Mt, м	Описание закрепления точки
	содержатся в Едином государственном реестре недвижимости		определены в результате выполнения комплексных кадастровых работ				
	X	Y	X	Y			
1	2	3	4	5	6	7	8
н202У	—	—	493 097,67	1 263 929,27	Метод спутниковых геодезических измерений (определений)	$\sqrt{(0,08^2 + 0,06^2)} = 0,10$	Временный межевой знак
199	493 086,81	1 263 944,47	493 086,81	1 263 944,47			—
н269У	—	—	493 059,04	1 263 930,21			
н264У	—	—	493 070,71	1 263 915,01			
н263У	—	—	493 083,95	1 263 921,48			
н262У	—	—	493 091,87	1 263 925,70			
н202У	—	—	493 097,67	1 263 929,27			Временный межевой знак

2. Сведения о частях границ уточняемого земельного участка с кадастровым номером

67:25:0010409:67

:

Обозначение части границ		Горизонтальное проложение (S), м	Описание прохождения части границ	Сведения о согласовании местоположения границ (согласовано/спорное)
от т.	до т.			
1	2	3	4	5
н202У	199	18,68	—	согласовано
199	н269У	31,22		
н269У	н264У	19,16		
н264У	н263У	14,74		
н263У	н262У	8,97		
н262У	н202У	6,81		

3. Сведения о характеристиках уточняемого земельного участка с кадастровым номером 67:25:0010409:67 :		
№ п/п	Наименование характеристики земельного участка	Значение характеристики
1	2	3
1.	Адрес земельного участка	—
1.1.	Сведения о местоположении земельного участка (при отсутствии адреса) в структурированном в соответствии с федеральной информационной адресной системой виде	215800, Российская Федерация, Смоленская область, Ярцевский р-н, Ярцево г, СНТ Ударник снт
1.2.	Дополнительные сведения о местоположении земельного участка	—
2.	Площадь земельного участка ± величина погрешности определения (вычисления) площади ($P \pm \Delta P$), м²	586 ± 8,00
3.	Формула, примененная для вычисления предельной погрешности определения площади земельного участка, с подставленными значениями и итоговые (вычисленные) значения	$3,5*0,10*\sqrt{(586)} = 8$
4.	Площадь земельного участка согласно сведениям Единого государственного реестра недвижимости (Ркад), м²	600,00
5.	Оценка расхождения Р и Ркад ($P - P_{кад}$), м²	14
6.	Предельный минимальный и максимальный размеры земельного участка ($P_{мин}$ и $P_{макс}$), м²	— —
7.	Вид (виды) разрешенного использования	Для садоводства и огородничества
7.1.	Дополнительные сведения об использовании земельного участка	—
8.	Кадастровый или иной государственный учетный номер (инвентарный) здания, сооружения, объекта незавершенного строительства, расположенного на земельном участке	67:25:0010409:252
9.	Сведения о земельных участках (землях общего пользования, территории общего пользования), посредством которых обеспечивается доступ	Земли (земельные участки) общего пользования
10.	Иные сведения	—
4. Пояснения к сведениям об уточняемом земельном участке с кадастровым номером 67:25:0010409:67 :		
1.	—	

1. Сведения о характерных точках границ уточняемого земельного участка с кадастровым номером

67:25:0010409:71

:

Система координат

МСК-67, зона 1

Зона №

1

Обоз- начение харак- терных точек границ	Координаты, м				Метод определения координат	Формулы, примененные для расчета средней квадратической погрешности определения координат характерных точек границ (Mt), с подставленными в такие формулы значениями и итоговые (вычисленные) значения Mt, м	Описание закрепления точки
	содержатся в Едином государственном реестре недвижимости		определены в результате выполнения комплексных кадастровых работ				
	X	Y	X	Y			
1	2	3	4	5	6	7	8
286	—	—	493 065,68	1 263 984,65	Метод спутниковых геодезических измерений (определений)	$\sqrt{(0,08^2 + 0,06^2)} = 0,10$	—
н287У	—	—	493 032,82	1 263 965,32			
279	—	—	493 044,99	1 263 948,59			
н277У	—	—	493 073,60	1 263 964,98			
н288У	—	—	493 076,14	1 263 966,43			
286	—	—	493 065,68	1 263 984,65			

2. Сведения о частях границ уточняемого земельного участка с кадастровым номером

67:25:0010409:71

:

Обозначение части границ		Горизонтальное проложение (S), м	Описание прохождения части границ	Сведения о согласовании местоположения границ (согласовано/спорное)
от т.	до т.			
1	2	3	4	5
286	н287У	38,12	—	согласовано
н287У	279	20,69		
279	н277У	32,97		
н277У	н288У	2,92		
н288У	286	21,01		

3. Сведения о характеристиках уточняемого земельного участка с кадастровым номером

67:25:0010409:71

:

№ п/п	Наименование характеристики земельного участка	Значение характеристики
1	2	3

1	2	3
1.	Адрес земельного участка	—
1.1.	Сведения о местоположении земельного участка (при отсутствии адреса) в структурированном в соответствии с федеральной информационной адресной системой виде	215800, Российская Федерация, Смоленская область, Ярцевский р-н, Ярцево г, садоводческое некоммерческое товарищество "Ударник" тер
1.2.	Дополнительные сведения о местоположении земельного участка	—
2.	Площадь земельного участка \pm величина погрешности определения (вычисления) площади ($P \pm \Delta P$), м ²	$770 \pm 10,00$
3.	Формула, примененная для вычисления предельной погрешности определения площади земельного участка, с подставленными значениями и итоговые (вычисленные) значения	$3,5*0,10*\sqrt{(770)} = 10$
4.	Площадь земельного участка согласно сведениям Единого государственного реестра недвижимости (Ркад), м ²	770,00
5.	Оценка расхождения Р и Ркад ($P - P_{кад}$), м ²	0
6.	Предельный минимальный и максимальный размеры земельного участка ($P_{мин}$ и $P_{макс}$), м ²	— —
7.	Вид (виды) разрешенного использования	Садоводство и огородничество
7.1.	Дополнительные сведения об использовании земельного участка	—
8.	Кадастровый или иной государственный учетный номер (инвентарный) здания, сооружения, объекта незавершенного строительства, расположенного на земельном участке	—
9.	Сведения о земельных участках (землях общего пользования, территории общего пользования), посредством которых обеспечивается доступ	Земли (земельные участки) общего пользования
10.	Иные сведения	—
4. Пояснения к сведениям об уточняемом земельном участке с кадастровым номером <u>67:25:0010409:71</u> :		
1.	—	

1. Сведения о характерных точках границ уточняемого земельного участка с кадастровым номером 67:25:0010409:72 :
Система координат МСК-67, зона 1 Зона № 1

Обоз- начение харак- терных точек границ	Координаты, м				Метод определения координат	Формулы, примененные для расчета средней квадратической погрешности определения координат характерных точек границ (Mt), с подставленными в такие формулы значениями и итоговые (вычисленные) значения Mt, м	Описание закрепления точки
	содержатся в Едином государственном реестре недвижимости		определены в результате выполнения комплексных кадастровых работ				
	X	Y	X	Y			
1	2	3	4	5	6	7	8
н289У	—	—	493 124,20	1 263 741,66	Метод спутниковых геодезических измерений (определений)	$\sqrt{(0,08^2 + 0,06^2)} = 0,10$	—
н290У	—	—	493 111,71	1 263 758,69			
н291У	—	—	493 088,46	1 263 742,84			
н292У	—	—	493 098,81	1 263 728,36			
н289У	—	—	493 124,20	1 263 741,66			

2. Сведения о частях границ уточняемого земельного участка с кадастровым номером 67:25:0010409:72 :

Обозначение части границ		Горизонтальное проложение (S), м	Описание прохождения части границ	Сведения о согласовании местоположения границ (согласовано/спорное)
от т.	до т.			
1	2	3	4	5
н289У	н290У	21,12	—	согласовано
н290У	н291У	28,14		
н291У	н292У	17,80		
н292У	н289У	28,66		

3. Сведения о характеристиках уточняемого земельного участка с кадастровым номером 67:25:0010409:72 :

№ п/п	Наименование характеристики земельного участка	Значение характеристики
1	2	3

1	2	3
1.	Адрес земельного участка	—
1.1.	Сведения о местоположении земельного участка (при отсутствии адреса) в структурированном в соответствии с федеральной информационной адресной системой виде	215800, Российская Федерация, Смоленская область, Ярцевский р-н, Ярцево г, СНТ Ударник снт
1.2.	Дополнительные сведения о местоположении земельного участка	—
2.	Площадь земельного участка \pm величина погрешности определения (вычисления) площади ($P \pm \Delta P$), м ²	$550 \pm 8,00$
3.	Формула, примененная для вычисления предельной погрешности определения площади земельного участка, с подставленными значениями и итоговые (вычисленные) значения	$3,5 * 0,10 * \sqrt{(550)} = 8$
4.	Площадь земельного участка согласно сведениям Единого государственного реестра недвижимости (Ркад), м ²	500,00
5.	Оценка расхождения Р и Ркад ($P - P_{кад}$), м ²	50
6.	Предельный минимальный и максимальный размеры земельного участка ($P_{мин}$ и $P_{макс}$), м ²	— —
7.	Вид (виды) разрешенного использования	Для садоводства и огородничества
7.1.	Дополнительные сведения об использовании земельного участка	—
8.	Кадастровый или иной государственный учетный номер (инвентарный) здания, сооружения, объекта незавершенного строительства, расположенного на земельном участке	67:25:0010409:251
9.	Сведения о земельных участках (землях общего пользования, территории общего пользования), посредством которых обеспечивается доступ	Земли (земельные участки) общего пользования
10.	Иные сведения	—
4. Пояснения к сведениям об уточняемом земельном участке с кадастровым номером <u>67:25:0010409:72</u> :		
1.	—	

1. Сведения о характерных точках границ уточняемого земельного участка с кадастровым номером					67:25:0010409:73		
Система координат					МСК-67, зона 1		
					Зона № 1		
Обозначение характерных точек границ	Координаты, м				Метод определения координат	Формулы, примененные для расчета средней квадратической погрешности определения координат характерных точек границ (Mt), с подставленными в такие формулы значениями и итоговые (вычисленные) значения Mt, м	Описание закрепления точки
	содержатся в Едином государственном реестре недвижимости		определены в результате выполнения комплексных кадастровых работ				
	X	Y	X	Y			
1	2	3	4	5	6	7	8
н210У	—	—	493 154,59	1 263 756,69	Метод спутниковых геодезических измерений (определений)	$\sqrt{(0,08^2 + 0,06^2)} = 0,10$	—
н209У	—	—	493 144,92	1 263 772,18			
н293У	—	—	493 117,99	1 263 757,05			
н294У	—	—	493 128,83	1 263 742,65			
н210У	—	—	493 154,59	1 263 756,69			
2. Сведения о частях границ уточняемого земельного участка с кадастровым номером					67:25:0010409:73		
Обозначение части границ		Горизонтальное проложение (S), м	Описание прохождения части границ	Сведения о согласовании местоположения границ (согласовано/спорное)			
от т.	до т.						
1	2	3	4	5			
н210У	н209У	18,26	—	согласовано			
н209У	н293У	30,89					
н293У	н294У	18,02					
н294У	н210У	29,34					
3. Сведения о характеристиках уточняемого земельного участка с кадастровым номером					67:25:0010409:73		
№ п/п	Наименование характеристики земельного участка		Значение характеристики				
1	2		3				

1	2	3
1.	Адрес земельного участка	—
1.1.	Сведения о местоположении земельного участка (при отсутствии адреса) в структурированном в соответствии с федеральной информационной адресной системой виде	215800, Российская Федерация, Смоленская область, Ярцевский р-н, Ярцево г
1.2.	Дополнительные сведения о местоположении земельного участка	—
2.	Площадь земельного участка \pm величина погрешности определения (вычисления) площади ($P \pm \Delta P$), м ²	$543 \pm 8,00$
3.	Формула, примененная для вычисления предельной погрешности определения площади земельного участка, с подставленными значениями и итоговые (вычисленные) значения	$3,5 * 0,10 * \sqrt{(543)} = 8$
4.	Площадь земельного участка согласно сведениям Единого государственного реестра недвижимости (Ркад), м ²	500,00
5.	Оценка расхождения Р и Ркад ($P - P_{кад}$), м ²	43
6.	Предельный минимальный и максимальный размеры земельного участка ($P_{мин}$ и $P_{макс}$), м ²	— —
7.	Вид (виды) разрешенного использования	Садоводство и огородничество
7.1.	Дополнительные сведения об использовании земельного участка	—
8.	Кадастровый или иной государственный учетный номер (инвентарный) здания, сооружения, объекта незавершенного строительства, расположенного на земельном участке	—
9.	Сведения о земельных участках (землях общего пользования, территории общего пользования), посредством которых обеспечивается доступ	Земли (земельные участки) общего пользования
10.	Иные сведения	—
4. Пояснения к сведениям об уточняемом земельном участке с кадастровым номером <u>67:25:0010409:73</u> :		
1.	—	

1. Сведения о характерных точках границ уточняемого земельного участка с кадастровым номером

67:25:0010409:74

:

Система координат

МСК-67, зона 1

Зона №

1

Обоз- начение харак- терных точек границ	Координаты, м				Метод определения координат	Формулы, примененные для расчета средней квадратической погрешности определения координат характерных точек границ (Mt), с подставленными в такие формулы значениями и итоговые (вычисленные) значения Mt, м	Описание закрепления точки
	содержатся в Едином государственном реестре недвижимости		определены в результате выполнения комплексных кадастровых работ				
	X	Y	X	Y			
1	2	3	4	5	6	7	8
н290У	—	—	493 111,71	1 263 758,69	Метод спутниковых геодезических измерений (определений)	$\sqrt{(0,08^2 + 0,06^2)} = 0,10$	—
н295У	—	—	493 100,43	1 263 773,08			
н296У	—	—	493 073,42	1 263 758,18			
н297У	—	—	493 086,58	1 263 743,96			
н298У	—	—	493 087,36	1 263 744,37			
н291У	—	—	493 088,46	1 263 742,84			
н290У	—	—	493 111,71	1 263 758,69			

2. Сведения о частях границ уточняемого земельного участка с кадастровым номером

67:25:0010409:74

:

Обозначение части границ		Горизонтальное проложение (S), м	Описание прохождения части границ	Сведения о согласовании местоположения границ (согласовано/спорное)
от т.	до т.			
1	2	3	4	5
н290У	н295У	18,28	—	согласовано
н295У	н296У	30,85		
н296У	н297У	19,38		
н297У	н298У	0,88		
н298У	н291У	1,88		
н291У	н290У	28,14		

3. Сведения о характеристиках уточняемого земельного участка с кадастровым номером 67:25:0010409:74 :		
№ п/п	Наименование характеристики земельного участка	Значение характеристики
1	2	3
1.	Адрес земельного участка	—
1.1.	Сведения о местоположении земельного участка (при отсутствии адреса) в структурированном в соответствии с федеральной информационной адресной системой виде	215800, Российская Федерация, Смоленская область, Ярцевский р-н, Ярцево г, садоводческое некоммерческое товарищество "Ударник" тер
1.2.	Дополнительные сведения о местоположении земельного участка	—
2.	Площадь земельного участка ± величина погрешности определения (вычисления) площади ($P \pm \Delta P$), м²	581 ± 8,00
3.	Формула, примененная для вычисления предельной погрешности определения площади земельного участка, с подставленными значениями и итоговые (вычисленные) значения	$3,5*0,10*\sqrt{(581)} = 8$
4.	Площадь земельного участка согласно сведениям Единого государственного реестра недвижимости (Ркад), м²	570,00
5.	Оценка расхождения Р и Ркад ($P - P_{кад}$), м²	11
6.	Предельный минимальный и максимальный размеры земельного участка (Рмин и Рмакс), м²	— —
7.	Вид (виды) разрешенного использования	Садоводство и огородничество
7.1.	Дополнительные сведения об использовании земельного участка	—
8.	Кадастровый или иной государственный учетный номер (инвентарный) здания, сооружения, объекта незавершенного строительства, расположенного на земельном участке	—
9.	Сведения о земельных участках (землях общего пользования, территории общего пользования), посредством которых обеспечивается доступ	Земли (земельные участки) общего пользования
10.	Иные сведения	—
4. Пояснения к сведениям об уточняемом земельном участке с кадастровым номером 67:25:0010409:74 :		
1.	—	

1. Сведения о характерных точках границ уточняемого земельного участка с кадастровым номером					67:25:0010409:75		
Система координат		МСК-67, зона 1			Зона № 1		
Обозначение характерных точек границ	Координаты, м				Метод определения координат	Формулы, примененные для расчета средней квадратической погрешности определения координат характерных точек границ (Mt), с подставленными в такие формулы значениями и итоговые (вычисленные) значения Mt, м	Описание закрепления точки
	содержатся в Едином государственном реестре недвижимости		определены в результате выполнения комплексных кадастровых работ				
	X	Y	X	Y			
1	2	3	4	5	6	7	8
н209У	—	—	493 144,92	1 263 772,18	Метод спутниковых геодезических измерений (определений)	$\sqrt{(0,08^2 + 0,06^2)} = 0,10$	—
н217У	—	—	493 135,39	1 263 786,55			
н224У	—	—	493 131,41	1 263 784,32			
н299У	—	—	493 109,08	1 263 771,04			
н300У	—	—	493 107,77	1 263 770,27			
н293У	—	—	493 117,99	1 263 757,05			
н209У	—	—	493 144,92	1 263 772,18			
2. Сведения о частях границ уточняемого земельного участка с кадастровым номером					67:25:0010409:75		
Обозначение части границ		Горизонтальное проложение (S), м	Описание прохождения части границ		Сведения о согласовании местоположения границ (согласовано/спорное)		
от т.	до т.						
1	2	3	4		5		
н209У	н217У	17,24	—		согласовано		
н217У	н224У	4,56					
н224У	н299У	25,98					
н299У	н300У	1,52					
н300У	н293У	16,71					
н293У	н209У	30,89					

3. Сведения о характеристиках уточняемого земельного участка с кадастровым номером <u>67:25:0010409:75</u> :		
№ п/п	Наименование характеристики земельного участка	Значение характеристики
1	2	3
1.	Адрес земельного участка	—
1.1.	Сведения о местоположении земельного участка (при отсутствии адреса) в структурированном в соответствии с федеральной информационной адресной системой виде	215800, Российская Федерация, Смоленская область, Ярцевский р-н, Ярцево г
1.2.	Дополнительные сведения о местоположении земельного участка	—
2.	Площадь земельного участка ± величина погрешности определения (вычисления) площади ($P \pm \Delta P$), м²	533 ± 8,00
3.	Формула, примененная для вычисления предельной погрешности определения площади земельного участка, с подставленными значениями и итоговые (вычисленные) значения	$3,5*0,10*\sqrt{(533)} = 8$
4.	Площадь земельного участка согласно сведениям Единого государственного реестра недвижимости (Ркад), м²	500,00
5.	Оценка расхождения Р и Ркад ($P - P_{кад}$), м²	33
6.	Предельный минимальный и максимальный размеры земельного участка ($P_{мин}$ и $P_{макс}$), м²	— —
7.	Вид (виды) разрешенного использования	для садоводства и огородничества
7.1.	Дополнительные сведения об использовании земельного участка	—
8.	Кадастровый или иной государственный учетный номер (инвентарный) здания, сооружения, объекта незавершенного строительства, расположенного на земельном участке	—
9.	Сведения о земельных участках (землях общего пользования, территории общего пользования), посредством которых обеспечивается доступ	Земли (земельные участки) общего пользования
10.	Иные сведения	—
4. Пояснения к сведениям об уточняемом земельном участке с кадастровым номером <u>67:25:0010409:75</u> :		
1.	—	

1. Сведения о характерных точках границ уточняемого земельного участка с кадастровым номером67:25:0010409:76:

Система координатМСК-67, зона 1Зона №1

Обоз- начение харак- терных точек границ	Координаты, м				Метод определения координат	Формулы, примененные для расчета средней квадратической погрешности определения координат характерных точек границ (Mt), с подставленными в такие формулы значениями и итоговые (вычисленные) значения Mt, м	Описание закрепления точки
	содержатся в Едином государственном реестре недвижимости		определены в результате выполнения комплексных кадастровых работ				
	X	Y	X	Y			
1	2	3	4	5	6	7	8
н295У	—	—	493 100,43	1 263 773,08	Метод спутниковых геодезических измерений (определений)	$\sqrt{(0,08^2 + 0,06^2)} = 0,10$	—
н301У	—	—	493 087,88	1 263 789,09			
н302У	—	—	493 063,11	1 263 775,96			
н296У	—	—	493 073,42	1 263 758,18			
н295У	—	—	493 100,43	1 263 773,08			

2. Сведения о частях границ уточняемого земельного участка с кадастровым номером67:25:0010409:76:

Обозначение части границ		Горизонтальное проложение (S), м	Описание прохождения части границ	Сведения о согласовании местоположения границ (согласовано/спорное)
от т.	до т.			
1	2	3	4	5
н295У	н301У	20,34	—	согласовано
н301У	н302У	28,03		
н302У	н296У	20,55		
н296У	н295У	30,85		

3. Сведения о характеристиках уточняемого земельного участка с кадастровым номером67:25:0010409:76:

№ п/п	Наименование характеристики земельного участка	Значение характеристики
1	2	3

1	2	3
1.	Адрес земельного участка	—
1.1.	Сведения о местоположении земельного участка (при отсутствии адреса) в структурированном в соответствии с федеральной информационной адресной системой виде	215800, Российская Федерация, Смоленская область, Ярцевский р-н, Ярцево г, садоводческое некоммерческое товарищество "Ударник" тер
1.2.	Дополнительные сведения о местоположении земельного участка	—
2.	Площадь земельного участка \pm величина погрешности определения (вычисления) площади ($P \pm \Delta P$), м ²	$598 \pm 9,00$
3.	Формула, примененная для вычисления предельной погрешности определения площади земельного участка, с подставленными значениями и итоговые (вычисленные) значения	$3,5*0,10*\sqrt{(598)} = 9$
4.	Площадь земельного участка согласно сведениям Единого государственного реестра недвижимости (Ркад), м ²	580,00
5.	Оценка расхождения Р и Ркад ($P - P_{кад}$), м ²	18
6.	Предельный минимальный и максимальный размеры земельного участка ($P_{мин}$ и $P_{макс}$), м ²	— —
7.	Вид (виды) разрешенного использования	Садоводство и огородничество
7.1.	Дополнительные сведения об использовании земельного участка	—
8.	Кадастровый или иной государственный учетный номер (инвентарный) здания, сооружения, объекта незавершенного строительства, расположенного на земельном участке	—
9.	Сведения о земельных участках (землях общего пользования, территории общего пользования), посредством которых обеспечивается доступ	Земли (земельные участки) общего пользования
10.	Иные сведения	—
4. Пояснения к сведениям об уточняемом земельном участке с кадастровым номером <u>67:25:0010409:76</u> :		
1.	—	

1. Сведения о характерных точках границ уточняемого земельного участка с кадастровым номером

67:25:0010409:78

:

Система координат

МСК-67, зона 1

Зона №

1

Обоз- начение харак- терных точек границ	Координаты, м				Метод определения координат	Формулы, примененные для расчета средней квадратической погрешности определения координат характерных точек границ (Mt), с подставленными в такие формулы значениями и итоговые (вычисленные) значения Mt, м	Описание закрепления точки
	содержатся в Едином государственном реестре недвижимости		определены в результате выполнения комплексных кадастровых работ				
	X	Y	X	Y			
1	2	3	4	5	6	7	8
н301У	—	—	493 087,88	1 263 789,09	Метод спутниковых геодезических измерений (определений)	$\sqrt{(0,08^2 + 0,06^2)} = 0,10$	—
н307У	—	—	493 075,22	1 263 804,42			
н308У	—	—	493 049,39	1 263 789,99			
н309У	—	—	493 054,22	1 263 783,72			
н310У	—	—	493 062,04	1 263 777,44			
н302У	—	—	493 063,11	1 263 775,96			
н301У	—	—	493 087,88	1 263 789,09			

2. Сведения о частях границ уточняемого земельного участка с кадастровым номером

67:25:0010409:78

:

Обозначение части границ		Горизонтальное проложение (S), м	Описание прохождения части границ	Сведения о согласовании местоположения границ (согласовано/спорное)
от т.	до т.			
1	2	3	4	5
н301У	н307У	19,88	—	согласовано
н307У	н308У	29,59		
н308У	н309У	7,91		
н309У	н310У	10,03		
н310У	н302У	1,83		
н302У	н301У	28,03		

3. Сведения о характеристиках уточняемого земельного участка с кадастровым номером 67:25:0010409:78 :		
№ п/п	Наименование характеристики земельного участка	Значение характеристики
1	2	3
1.	Адрес земельного участка	—
1.1.	Сведения о местоположении земельного участка (при отсутствии адреса) в структурированном в соответствии с федеральной информационной адресной системой виде	215800, Российская Федерация, Смоленская область, Ярцевский р-н, Ярцево г, садоводческое некоммерческое товарищество "Ударник" тер
1.2.	Дополнительные сведения о местоположении земельного участка	—
2.	Площадь земельного участка ± величина погрешности определения (вычисления) площади ($P \pm \Delta P$), м²	560 ± 8,00
3.	Формула, примененная для вычисления предельной погрешности определения площади земельного участка, с подставленными значениями и итоговые (вычисленные) значения	$3,5*0,10*\sqrt{(560)} = 8$
4.	Площадь земельного участка согласно сведениям Единого государственного реестра недвижимости (Ркад), м²	560,00
5.	Оценка расхождения Р и Ркад ($P - P_{кад}$), м²	0
6.	Предельный минимальный и максимальный размеры земельного участка ($P_{мин}$ и $P_{макс}$), м²	— —
7.	Вид (виды) разрешенного использования	Садоводство и огородничество
7.1.	Дополнительные сведения об использовании земельного участка	—
8.	Кадастровый или иной государственный учетный номер (инвентарный) здания, сооружения, объекта незавершенного строительства, расположенного на земельном участке	—
9.	Сведения о земельных участках (землях общего пользования, территории общего пользования), посредством которых обеспечивается доступ	Земли (земельные участки) общего пользования
10.	Иные сведения	—
4. Пояснения к сведениям об уточняемом земельном участке с кадастровым номером 67:25:0010409:78 :		
1.	—	

1. Сведения о характерных точках границ уточняемого земельного участка с кадастровым номером					67:25:0010409:79		
Система координат		МСК-67, зона 1			Зона № 1		
Обозначение характерных точек границ	Координаты, м				Метод определения координат	Формулы, примененные для расчета средней квадратической погрешности определения координат характерных точек границ (Mt), с подставленными в такие формулы значениями и итоговые (вычисленные) значения Mt, м	Описание закрепления точки
	содержатся в Едином государственном реестре недвижимости		определены в результате выполнения комплексных кадастровых работ				
	X	Y	X	Y			
1	2	3	4	5	6	7	8
н223У	—	—	493 122,21	1 263 799,24	Метод спутниковых геодезических измерений (определений)	$\sqrt{(0,08^2 + 0,06^2)} = 0,10$	—
н230У	—	—	493 110,58	1 263 813,10			
н236У	—	—	493 109,66	1 263 814,19			Временный межевой знак
311	—	—	493 097,62	1 263 806,95			
н312У	—	—	493 085,13	1 263 799,10			
303	—	—	493 096,98	1 263 784,51			—
н223У	—	—	493 122,21	1 263 799,24			
2. Сведения о частях границ уточняемого земельного участка с кадастровым номером					67:25:0010409:79		
Обозначение части границ		Горизонтальное проложение (S), м	Описание прохождения части границ		Сведения о согласовании местоположения границ (согласовано/спорное)		
от т.	до т.						
1	2	3	4		5		
н223У	н230У	18,09	—		согласовано		
н230У	н236У	1,43					
н236У	311	14,05					
311	н312У	14,75					
н312У	303	18,80					
303	н223У	29,22					

3. Сведения о характеристиках уточняемого земельного участка с кадастровым номером 67:25:0010409:79 :		
№ п/п	Наименование характеристики земельного участка	Значение характеристики
1	2	3
1.	Адрес земельного участка	—
1.1.	Сведения о местоположении земельного участка (при отсутствии адреса) в структурированном в соответствии с федеральной информационной адресной системой виде	215800, Российская Федерация, Смоленская область, Ярцевский р-н, Ярцево г, садоводческое некоммерческое товарищество "Ударник" тер
1.2.	Дополнительные сведения о местоположении земельного участка	—
2.	Площадь земельного участка ± величина погрешности определения (вычисления) площади ($P \pm \Delta P$), м²	551 ± 8,00
3.	Формула, примененная для вычисления предельной погрешности определения площади земельного участка, с подставленными значениями и итоговые (вычисленные) значения	$3,5*0,10*\sqrt{(551)} = 8$
4.	Площадь земельного участка согласно сведениям Единого государственного реестра недвижимости (Ркад), м²	540,00
5.	Оценка расхождения Р и Ркад ($P - P_{кад}$), м²	11
6.	Предельный минимальный и максимальный размеры земельного участка (Рмин и Рмакс), м²	— —
7.	Вид (виды) разрешенного использования	Садоводство и огородничество
7.1.	Дополнительные сведения об использовании земельного участка	—
8.	Кадастровый или иной государственный учетный номер (инвентарный) здания, сооружения, объекта незавершенного строительства, расположенного на земельном участке	—
9.	Сведения о земельных участках (землях общего пользования, территории общего пользования), посредством которых обеспечивается доступ	Земли (земельные участки) общего пользования
10.	Иные сведения	—
4. Пояснения к сведениям об уточняемом земельном участке с кадастровым номером 67:25:0010409:79 :		
1.	—	

1. Сведения о характерных точках границ уточняемого земельного участка с кадастровым номером67:25:0010409:80:

Система координатМСК-67, зона 1Зона №1

Обоз- начение харак- терных точек границ	Координаты, м				Метод определения координат	Формулы, примененные для расчета средней квадратической погрешности определения координат характерных точек границ (Mt), с подставленными в такие формулы значениями и итоговые (вычисленные) значения Mt, м	Описание закрепления точки
	содержатся в Едином государственном реестре недвижимости		определены в результате выполнения комплексных кадастровых работ				
	X	Y	X	Y			
1	2	3	4	5	6	7	8
н307У	—	—	493 075,22	1 263 804,42	Метод спутниковых геодезических измерений (определений)	$\sqrt{(0,08^2 + 0,06^2)} = 0,10$	—
н313У	—	—	493 062,10	1 263 819,79			
н314У	—	—	493 036,67	1 263 805,35			
315	—	—	493 048,17	1 263 791,58			Временный межевой знак
н308У	—	—	493 049,39	1 263 789,99			—
н307У	—	—	493 075,22	1 263 804,42			

2. Сведения о частях границ уточняемого земельного участка с кадастровым номером67:25:0010409:80:

Обозначение части границ		Горизонтальное проложение (S), м	Описание прохождения части границ	Сведения о согласовании местоположения границ (согласовано/спорное)
от т.	до т.			
1	2	3	4	5
н307У	н313У	20,21	—	согласовано
н313У	н314У	29,24		
н314У	315	17,94		
315	н308У	2,00		
н308У	н307У	29,59		

3. Сведения о характеристиках уточняемого земельного участка с кадастровым номером67:25:0010409:80:

№ п/п	Наименование характеристики земельного участка	Значение характеристики
1	2	3

1	2	3
1.	Адрес земельного участка	—
1.1.	Сведения о местоположении земельного участка (при отсутствии адреса) в структурированном в соответствии с федеральной информационной адресной системой виде	215800, Российская Федерация, Смоленская область, Ярцевский р-н, Ярцево г
1.2.	Дополнительные сведения о местоположении земельного участка	—
2.	Площадь земельного участка \pm величина погрешности определения (вычисления) площади ($P \pm \Delta P$), м ²	$580 \pm 8,00$
3.	Формула, примененная для вычисления предельной погрешности определения площади земельного участка, с подставленными значениями и итоговые (вычисленные) значения	$3,5 * 0,10 * \sqrt{(580)} = 8$
4.	Площадь земельного участка согласно сведениям Единого государственного реестра недвижимости (Ркад), м ²	580,00
5.	Оценка расхождения Р и Ркад ($P - P_{кад}$), м ²	0
6.	Предельный минимальный и максимальный размеры земельного участка ($P_{мин}$ и $P_{макс}$), м ²	— —
7.	Вид (виды) разрешенного использования	для садоводства и огородничества
7.1.	Дополнительные сведения об использовании земельного участка	—
8.	Кадастровый или иной государственный учетный номер (инвентарный) здания, сооружения, объекта незавершенного строительства, расположенного на земельном участке	—
9.	Сведения о земельных участках (землях общего пользования, территории общего пользования), посредством которых обеспечивается доступ	Земли (земельные участки) общего пользования
10.	Иные сведения	—
4. Пояснения к сведениям об уточняемом земельном участке с кадастровым номером <u>67:25:0010409:80</u> :		
1.	—	

1. Сведения о характерных точках границ уточняемого земельного участка с кадастровым номером
67:25:0010409:82
:

Система координат
МСК-67, зона 1
Зона №
1

Обоз- начение харак- терных точек границ	Координаты, м				Метод определения координат	Формулы, примененные для расчета средней квадратической погрешности определения координат характерных точек границ (Mt), с подставленными в такие формулы значениями и итоговые (вычисленные) значения Mt, м	Описание закрепления точки
	содержатся в Едином государственном реестре недвижимости		определены в результате выполнения комплексных кадастровых работ				
	X	Y	X	Y			
1	2	3	4	5	6	7	8
н313У	—	—	493 062,10	1 263 819,79	Метод спутниковых геодезических измерений (определений)	$\sqrt{(0,08^2 + 0,06^2)} = 0,10$	—
н321У	—	—	493 049,89	1 263 834,60			
н322У	—	—	493 024,28	1 263 821,03			
323	—	—	493 036,02	1 263 806,14			Временный межевой знак
н314У	—	—	493 036,67	1 263 805,35			—
н313У	—	—	493 062,10	1 263 819,79			

2. Сведения о частях границ уточняемого земельного участка с кадастровым номером
67:25:0010409:82
:

Обозначение части границ		Горизонтальное проложение (S), м	Описание прохождения части границ	Сведения о согласовании местоположения границ (согласовано/спорное)
от т.	до т.			
1	2	3	4	5
н313У	н321У	19,19	—	согласовано
н321У	н322У	28,98		
н322У	323	18,96		
323	н314У	1,02		
н314У	н313У	29,24		

3. Сведения о характеристиках уточняемого земельного участка с кадастровым номером
67:25:0010409:82
:

№ п/п	Наименование характеристики земельного участка	Значение характеристики
1	2	3

1	2	3
1.	Адрес земельного участка	—
1.1.	Сведения о местоположении земельного участка (при отсутствии адреса) в структурированном в соответствии с федеральной информационной адресной системой виде	215800, Российская Федерация, Смоленская область, Ярцевский р-н, Ярцево г, садоводческое некоммерческое товарищество "Ударник" тер
1.2.	Дополнительные сведения о местоположении земельного участка	—
2.	Площадь земельного участка \pm величина погрешности определения (вычисления) площади ($P \pm \Delta P$), м ²	$562 \pm 8,00$
3.	Формула, примененная для вычисления предельной погрешности определения площади земельного участка, с подставленными значениями и итоговые (вычисленные) значения	$3,5*0,10*\sqrt{(562)} = 8$
4.	Площадь земельного участка согласно сведениям Единого государственного реестра недвижимости (Ркад), м ²	595,00
5.	Оценка расхождения Р и Ркад ($P - P_{кад}$), м ²	33
6.	Предельный минимальный и максимальный размеры земельного участка ($P_{мин}$ и $P_{макс}$), м ²	— —
7.	Вид (виды) разрешенного использования	Садоводство и огородничество
7.1.	Дополнительные сведения об использовании земельного участка	—
8.	Кадастровый или иной государственный учетный номер (инвентарный) здания, сооружения, объекта незавершенного строительства, расположенного на земельном участке	—
9.	Сведения о земельных участках (землях общего пользования, территории общего пользования), посредством которых обеспечивается доступ	Земли (земельные участки) общего пользования
10.	Иные сведения	—
4. Пояснения к сведениям об уточняемом земельном участке с кадастровым номером <u>67:25:0010409:82</u> :		
1.	—	

1. Сведения о характерных точках границ уточняемого земельного участка с кадастровым номером 67:25:0010409:84 :
Система координат МСК-67, зона 1 Зона № 1

Обоз- начение харак- терных точек границ	Координаты, м				Метод определения координат	Формулы, примененные для расчета средней квадратической погрешности определения координат характерных точек границ (Mt), с подставленными в такие формулы значениями и итоговые (вычисленные) значения Mt, м	Описание закрепления точки
	содержатся в Едином государственном реестре недвижимости		определены в результате выполнения комплексных кадастровых работ				
	X	Y	X	Y			
1	2	3	4	5	6	7	8
н321У	—	—	493 049,89	1 263 834,60	Метод спутниковых геодезических измерений (определений)	$\sqrt{(0,08^2 + 0,06^2)} = 0,10$	—
н326У	—	—	493 036,96	1 263 850,57			
327	—	—	493 011,72	1 263 837,17			
н322У	—	—	493 024,28	1 263 821,03			
н321У	—	—	493 049,89	1 263 834,60			

2. Сведения о частях границ уточняемого земельного участка с кадастровым номером 67:25:0010409:84 :

Обозначение части границ		Горизонтальное проложение (S), м	Описание прохождения части границ	Сведения о согласовании местоположения границ (согласовано/спорное)
от т.	до т.			
1	2	3	4	5
н321У	н326У	20,55	—	согласовано
н326У	327	28,58		
327	н322У	20,45		
н322У	н321У	28,98		

3. Сведения о характеристиках уточняемого земельного участка с кадастровым номером 67:25:0010409:84 :

№ п/п	Наименование характеристики земельного участка	Значение характеристики
1	2	3

1	2	3
1.	Адрес земельного участка	—
1.1.	Сведения о местоположении земельного участка (при отсутствии адреса) в структурированном в соответствии с федеральной информационной адресной системой виде	215800, Российская Федерация, Смоленская область, Ярцевский р-н, Ярцево г, садоводческое некоммерческое товарищество "Ударник" тер
1.2.	Дополнительные сведения о местоположении земельного участка	—
2.	Площадь земельного участка \pm величина погрешности определения (вычисления) площади ($P \pm \Delta P$), м ²	$580 \pm 8,00$
3.	Формула, примененная для вычисления предельной погрешности определения площади земельного участка, с подставленными значениями и итоговые (вычисленные) значения	$3,5*0,10*\sqrt{(580)} = 8$
4.	Площадь земельного участка согласно сведениям Единого государственного реестра недвижимости (Ркад), м ²	580,00
5.	Оценка расхождения Р и Ркад ($P - P_{кад}$), м ²	0
6.	Предельный минимальный и максимальный размеры земельного участка ($P_{мин}$ и $P_{макс}$), м ²	— —
7.	Вид (виды) разрешенного использования	Садоводство и огородничество
7.1.	Дополнительные сведения об использовании земельного участка	—
8.	Кадастровый или иной государственный учетный номер (инвентарный) здания, сооружения, объекта незавершенного строительства, расположенного на земельном участке	—
9.	Сведения о земельных участках (землях общего пользования, территории общего пользования), посредством которых обеспечивается доступ	Земли (земельные участки) общего пользования
10.	Иные сведения	—
4. Пояснения к сведениям об уточняемом земельном участке с кадастровым номером <u>67:25:0010409:84</u> :		
1.	—	

1. Сведения о характерных точках границ уточняемого земельного участка с кадастровым номером 67:25:0010409:85 :
Система координат МСК-67, зона 1 Зона № 1

Обоз- начение харак- терных точек границ	Координаты, м				Метод определения координат	Формулы, примененные для расчета средней квадратической погрешности определения координат характерных точек границ (Mt), с подставленными в такие формулы значениями и итоговые (вычисленные) значения Mt, м	Описание закрепления точки
	содержатся в Едином государственном реестре недвижимости		определены в результате выполнения комплексных кадастровых работ				
	X	Y	X	Y			
1	2	3	4	5	6	7	8
н243У	—	—	493 087,35	1 263 841,62	Метод спутниковых геодезических измерений (определений)	$\sqrt{(0,08^2 + 0,06^2)} = 0,10$	—
н248У	—	—	493 076,71	1 263 856,60			
н328У	—	—	493 050,06	1 263 841,62			
324	—	—	493 061,86	1 263 827,09			
н243У	—	—	493 087,35	1 263 841,62			

2. Сведения о частях границ уточняемого земельного участка с кадастровым номером 67:25:0010409:85 :

Обозначение части границ		Горизонтальное проложение (S), м	Описание прохождения части границ	Сведения о согласовании местоположения границ (согласовано/спорное)
от т.	до т.			
1	2	3	4	5
н243У	н248У	18,37	—	согласовано
н248У	н328У	30,57		
н328У	324	18,72		
324	н243У	29,34		

3. Сведения о характеристиках уточняемого земельного участка с кадастровым номером 67:25:0010409:85 :

№ п/п	Наименование характеристики земельного участка	Значение характеристики
1	2	3

1	2	3
1.	Адрес земельного участка	—
1.1.	Сведения о местоположении земельного участка (при отсутствии адреса) в структурированном в соответствии с федеральной информационной адресной системой виде	215800, Российская Федерация, Смоленская область, Ярцевский р-н, Ярцево г
1.2.	Дополнительные сведения о местоположении земельного участка	—
2.	Площадь земельного участка \pm величина погрешности определения (вычисления) площади ($P \pm \Delta P$), м ²	$550 \pm 8,00$
3.	Формула, примененная для вычисления предельной погрешности определения площади земельного участка, с подставленными значениями и итоговые (вычисленные) значения	$3,5 * 0,10 * \sqrt{(550)} = 8$
4.	Площадь земельного участка согласно сведениям Единого государственного реестра недвижимости (Ркад), м ²	500,00
5.	Оценка расхождения Р и Ркад ($P - P_{кад}$), м ²	50
6.	Предельный минимальный и максимальный размеры земельного участка ($P_{мин}$ и $P_{макс}$), м ²	— —
7.	Вид (виды) разрешенного использования	Для садоводства и огородничества
7.1.	Дополнительные сведения об использовании земельного участка	—
8.	Кадастровый или иной государственный учетный номер (инвентарный) здания, сооружения, объекта незавершенного строительства, расположенного на земельном участке	67:25:0010409:263
9.	Сведения о земельных участках (землях общего пользования, территории общего пользования), посредством которых обеспечивается доступ	Земли (земельные участки) общего пользования
10.	Иные сведения	—
4. Пояснения к сведениям об уточняемом земельном участке с кадастровым номером <u>67:25:0010409:85</u> :		
1.	—	

1. Сведения о характерных точках границ уточняемого земельного участка с кадастровым номером

67:25:0010409:87

:

Система координат

МСК-67, зона 1

Зона №

1

Обоз- начение харак- терных точек границ	Координаты, м				Метод определения координат	Формулы, примененные для расчета средней квадратической погрешности определения координат характерных точек границ (Mt), с подставленными в такие формулы значениями и итоговые (вычисленные) значения Mt, м	Описание закрепления точки
	содержатся в Едином государственном реестре недвижимости		определены в результате выполнения комплексных кадастровых работ				
	X	Y	X	Y			
1	2	3	4	5	6	7	8
н248У	—	—	493 076,71	1 263 856,60	Метод спутниковых геодезических измерений (определений)	$\sqrt{(0,08^2 + 0,06^2)} = 0,10$	—
н247У	—	—	493 076,17	1 263 857,38			
н253У	—	—	493 065,04	1 263 869,92			
н333У	—	—	493 039,68	1 263 855,39			
н328У	—	—	493 050,06	1 263 841,62			
н248У	—	—	493 076,71	1 263 856,60			

2. Сведения о частях границ уточняемого земельного участка с кадастровым номером

67:25:0010409:87

:

Обозначение части границ		Горизонтальное проложение (S), м	Описание прохождения части границ	Сведения о согласовании местоположения границ (согласовано/спорное)
от т.	до т.			
1	2	3	4	5
н248У	н247У	0,95	—	согласовано
н247У	н253У	16,77		
н253У	н333У	29,23		
н333У	н328У	17,24		
н328У	н248У	30,57		

3. Сведения о характеристиках уточняемого земельного участка с кадастровым номером

67:25:0010409:87

:

№ п/п	Наименование характеристики земельного участка	Значение характеристики
1	2	3

1	2	3
1.	Адрес земельного участка	—
1.1.	Сведения о местоположении земельного участка (при отсутствии адреса) в структурированном в соответствии с федеральной информационной адресной системой виде	215800, Российская Федерация, Смоленская область, Ярцевский р-н, Ярцево г
1.2.	Дополнительные сведения о местоположении земельного участка	—
2.	Площадь земельного участка \pm величина погрешности определения (вычисления) площади ($P \pm \Delta P$), м ²	$516 \pm 8,00$
3.	Формула, примененная для вычисления предельной погрешности определения площади земельного участка, с подставленными значениями и итоговые (вычисленные) значения	$3,5*0,10*\sqrt{(516)} = 8$
4.	Площадь земельного участка согласно сведениям Единого государственного реестра недвижимости (Ркад), м ²	500,00
5.	Оценка расхождения Р и Ркад ($P - P_{кад}$), м ²	16
6.	Предельный минимальный и максимальный размеры земельного участка ($P_{мин}$ и $P_{макс}$), м ²	— —
7.	Вид (виды) разрешенного использования	для садоводства и огородничества
7.1.	Дополнительные сведения об использовании земельного участка	—
8.	Кадастровый или иной государственный учетный номер (инвентарный) здания, сооружения, объекта незавершенного строительства, расположенного на земельном участке	—
9.	Сведения о земельных участках (землях общего пользования, территории общего пользования), посредством которых обеспечивается доступ	Земли (земельные участки) общего пользования
10.	Иные сведения	—
4. Пояснения к сведениям об уточняемом земельном участке с кадастровым номером <u>67:25:0010409:87</u> :		
1.	—	

1. Сведения о характерных точках границ уточняемого земельного участка с кадастровым номером
67:25:0010409:88
:

Система координат
МСК-67, зона 1
Зона №
1

Обоз- начение харак- терных точек границ	Координаты, м				Метод определения координат	Формулы, примененные для расчета средней квадратической погрешности определения координат характерных точек границ (Mt), с подставленными в такие формулы значениями и итоговые (вычисленные) значения Mt, м	Описание закрепления точки
	содержатся в Едином государственном реестре недвижимости		определены в результате выполнения комплексных кадастровых работ				
	X	Y	X	Y			
1	2	3	4	5	6	7	8
н331У	—	—	493 024,04	1 263 866,03	Метод спутниковых геодезических измерений (определений)	$\sqrt{(0,08^2 + 0,06^2)} = 0,10$	—
н334У	—	—	493 011,82	1 263 881,29			
н335У	—	—	492 985,40	1 263 866,61			
н336У	—	—	492 998,60	1 263 852,56			
332	—	—	492 999,32	1 263 851,87			
н331У	—	—	493 024,04	1 263 866,03			

2. Сведения о частях границ уточняемого земельного участка с кадастровым номером
67:25:0010409:88
:

Обозначение части границ		Горизонтальное проложение (S), м	Описание прохождения части границ	Сведения о согласовании местоположения границ (согласовано/спорное)
от т.	до т.			
1	2	3	4	5
н331У	н334У	19,55	—	согласовано
н334У	н335У	30,22		
н335У	н336У	19,28		
н336У	332	1,00		
332	н331У	28,49		

3. Сведения о характеристиках уточняемого земельного участка с кадастровым номером
67:25:0010409:88
:

№ п/п	Наименование характеристики земельного участка	Значение характеристики
1	2	3

1	2	3
1.	Адрес земельного участка	—
1.1.	Сведения о местоположении земельного участка (при отсутствии адреса) в структурированном в соответствии с федеральной информационной адресной системой виде	215800, Российская Федерация, Смоленская область, Ярцевский р-н, Ярцево г
1.2.	Дополнительные сведения о местоположении земельного участка	—
2.	Площадь земельного участка \pm величина погрешности определения (вычисления) площади ($P \pm \Delta P$), м ²	$573 \pm 8,00$
3.	Формула, примененная для вычисления предельной погрешности определения площади земельного участка, с подставленными значениями и итоговые (вычисленные) значения	$3,5 * 0,10 * \sqrt{(573)} = 8$
4.	Площадь земельного участка согласно сведениям Единого государственного реестра недвижимости (Ркад), м ²	590,00
5.	Оценка расхождения Р и Ркад ($P - P_{кад}$), м ²	17
6.	Предельный минимальный и максимальный размеры земельного участка ($P_{мин}$ и $P_{макс}$), м ²	— —
7.	Вид (виды) разрешенного использования	Для огородничества и садоводства
7.1.	Дополнительные сведения об использовании земельного участка	—
8.	Кадастровый или иной государственный учетный номер (инвентарный) здания, сооружения, объекта незавершенного строительства, расположенного на земельном участке	—
9.	Сведения о земельных участках (землях общего пользования, территории общего пользования), посредством которых обеспечивается доступ	Земли (земельные участки) общего пользования
10.	Иные сведения	—
4. Пояснения к сведениям об уточняемом земельном участке с кадастровым номером <u>67:25:0010409:88</u> :		
1.	—	

1. Сведения о характерных точках границ уточняемого земельного участка с кадастровым номером

67:25:0010409:90

:

Система координат

МСК-67, зона 1

Зона №

1

Обоз- начение харак- терных точек границ	Координаты, м				Метод определения координат	Формулы, примененные для расчета средней квадратической погрешности определения координат характерных точек границ (Mt), с подставленными в такие формулы значениями и итоговые (вычисленные) значения Mt, м	Описание закрепления точки
	содержатся в Едином государственном реестре недвижимости		определены в результате выполнения комплексных кадастровых работ				
	X	Y	X	Y			
1	2	3	4	5	6	7	8
н334У	—	—	493 011,82	1 263 881,29	Метод спутниковых геодезических измерений (определений)	$\sqrt{(0,08^2 + 0,06^2)} = 0,10$	—
н341У	—	—	493 001,83	1 263 894,28			
н342У	—	—	492 999,78	1 263 895,63			
н343У	—	—	492 997,51	1 263 895,46			
н344У	—	—	492 995,51	1 263 894,36			
н345У	—	—	492 973,34	1 263 881,56			
н346У	—	—	492 985,08	1 263 866,95			
н335У	—	—	492 985,40	1 263 866,61			
н334У	—	—	493 011,82	1 263 881,29			

2. Сведения о частях границ уточняемого земельного участка с кадастровым номером

67:25:0010409:90

:

Обозначение части границ		Горизонтальное проложение (S), м	Описание прохождения части границ	Сведения о согласовании местоположения границ (согласовано/спорное)
от т.	до т.			
1	2	3	4	5
н334У	н341У	16,39	—	согласовано
н341У	н342У	2,45		

1	2	3	4	5
н342У	н343У	2,28	—	согласовано
н343У	н344У	2,28		
н344У	н345У	25,60		
н345У	н346У	18,74		
н346У	н335У	0,47		
н335У	н334У	30,22		

3. Сведения о характеристиках уточняемого земельного участка с кадастровым номером 67:25:0010409:90 :

№ п/п	Наименование характеристики земельного участка	Значение характеристики
1	2	3
1.	Адрес земельного участка	—
1.1.	Сведения о местоположении земельного участка (при отсутствии адреса) в структурированном в соответствии с федеральной информационной адресной системой виде	215800, Российская Федерация, Смоленская область, Ярцевский р-н, Ярцево г, садоводческое некоммерческое товарищество "Ударник" тер
1.2.	Дополнительные сведения о местоположении земельного участка	—
2.	Площадь земельного участка \pm величина погрешности определения (вычисления) площади ($P \pm \Delta P$), м ²	$582 \pm 8,00$
3.	Формула, примененная для вычисления предельной погрешности определения площади земельного участка, с подставленными значениями и итоговые (вычисленные) значения	$3,5*0,10*\sqrt{(582)} = 8$
4.	Площадь земельного участка согласно сведениям Единого государственного реестра недвижимости (Ркад), м ²	600,00
5.	Оценка расхождения Р и Ркад ($P - P_{кад}$), м ²	18
6.	Предельный минимальный и максимальный размеры земельного участка ($P_{мин}$ и $P_{макс}$), м ²	— —
7.	Вид (виды) разрешенного использования	Садоводство и огородничество
7.1.	Дополнительные сведения об использовании земельного участка	—
8.	Кадастровый или иной государственный учетный номер (инвентарный) здания, сооружения, объекта незавершенного строительства, расположенного на земельном участке	—
9.	Сведения о земельных участках (землях общего пользования, территории общего пользования), посредством которых обеспечивается доступ	Земли (земельные участки) общего пользования
10.	Иные сведения	—

4. Пояснения к сведениям об уточняемом земельном участке с кадастровым номером 67:25:0010409:90 :

1. —

1. Сведения о характерных точках границ уточняемого земельного участка с кадастровым номером 67:25:0010409:91 :
Система координат МСК-67, зона 1 Зона № 1

Обоз- начение харак- терных точек границ	Координаты, м				Метод определения координат	Формулы, примененные для расчета средней квадратической погрешности определения координат характерных точек границ (Mt), с подставленными в такие формулы значениями и итоговые (вычисленные) значения Mt, м	Описание закрепления точки
	содержатся в Едином государственном реестре недвижимости		определены в результате выполнения комплексных кадастровых работ				
	X	Y	X	Y			
1	2	3	4	5	6	7	8
257	—	—	493 053,76	1 263 882,72	Метод спутниковых геодезических измерений (определений)	$\sqrt{(0,08^2 + 0,06^2)} = 0,10$	—
н256У	—	—	493 052,77	1 263 883,92			
н261У	—	—	493 042,74	1 263 898,19			
н347У	—	—	493 017,06	1 263 882,88			
н337У	—	—	493 027,59	1 263 868,59			
257	—	—	493 053,76	1 263 882,72			

2. Сведения о частях границ уточняемого земельного участка с кадастровым номером 67:25:0010409:91 :

Обозначение части границ		Горизонтальное проложение (S), м	Описание прохождения части границ	Сведения о согласовании местоположения границ (согласовано/спорное)
от т.	до т.			
1	2	3	4	5
257	н256У	1,56	—	согласовано
н256У	н261У	17,44		
н261У	н347У	29,90		
н347У	н337У	17,75		
н337У	257	29,74		

3. Сведения о характеристиках уточняемого земельного участка с кадастровым номером 67:25:0010409:91 :		
№ п/п	Наименование характеристики земельного участка	Значение характеристики
1	2	3
1.	Адрес земельного участка	—
1.1.	Сведения о местоположении земельного участка (при отсутствии адреса) в структурированном в соответствии с федеральной информационной адресной системой виде	215800, Российская Федерация, Смоленская область, Ярцевский р-н, Ярцево г
1.2.	Дополнительные сведения о местоположении земельного участка	—
2.	Площадь земельного участка ± величина погрешности определения (вычисления) площади ($P \pm \Delta P$), м²	543 ± 8,00
3.	Формула, примененная для вычисления предельной погрешности определения площади земельного участка, с подставленными значениями и итоговые (вычисленные) значения	$3,5*0,10*\sqrt{(543)} = 8$
4.	Площадь земельного участка согласно сведениям Единого государственного реестра недвижимости (Ркад), м²	500,00
5.	Оценка расхождения Р и Ркад ($P - P_{кад}$), м²	43
6.	Предельный минимальный и максимальный размеры земельного участка ($P_{мин}$ и $P_{макс}$), м²	— —
7.	Вид (виды) разрешенного использования	Садоводство и огородничество
7.1.	Дополнительные сведения об использовании земельного участка	—
8.	Кадастровый или иной государственный учетный номер (инвентарный) здания, сооружения, объекта незавершенного строительства, расположенного на земельном участке	—
9.	Сведения о земельных участках (землях общего пользования, территории общего пользования), посредством которых обеспечивается доступ	Земли (земельные участки) общего пользования
10.	Иные сведения	—
4. Пояснения к сведениям об уточняемом земельном участке с кадастровым номером 67:25:0010409:91 :		
1.	—	

1. Сведения о характерных точках границ уточняемого земельного участка с кадастровым номером67:25:0010409:93:

Система координатМСК-67, зона 1Зона №1

Обоз- начение харак- терных точек границ	Координаты, м				Метод определения координат	Формулы, примененные для расчета средней квадратической погрешности определения координат характерных точек границ (Mt), с подставленными в такие формулы значениями и итоговые (вычисленные) значения Mt, м	Описание закрепления точки
	содержатся в Едином государственном реестре недвижимости		определены в результате выполнения комплексных кадастровых работ				
	X	Y	X	Y			
1	2	3	4	5	6	7	8
н261У	—	—	493 042,74	1 263 898,19	Метод спутниковых геодезических измерений (определений)	$\sqrt{(0,08^2 + 0,06^2)} = 0,10$	—
н268У	—	—	493 031,83	1 263 914,29			
н360У	—	—	493 005,08	1 263 899,28			
н347У	—	—	493 017,06	1 263 882,88			
н261У	—	—	493 042,74	1 263 898,19			

2. Сведения о частях границ уточняемого земельного участка с кадастровым номером67:25:0010409:93:

Обозначение части границ		Горизонтальное проложение (S), м	Описание прохождения части границ	Сведения о согласовании местоположения границ (согласовано/спорное)
от т.	до т.			
1	2	3	4	5
н261У	н268У	19,45	—	согласовано
н268У	н360У	30,67		
н360У	н347У	20,31		
н347У	н261У	29,90		

3. Сведения о характеристиках уточняемого земельного участка с кадастровым номером67:25:0010409:93:

№ п/п	Наименование характеристики земельного участка	Значение характеристики
1	2	3

1	2	3
1.	Адрес земельного участка	—
1.1.	Сведения о местоположении земельного участка (при отсутствии адреса) в структурированном в соответствии с федеральной информационной адресной системой виде	215800, Российская Федерация, Смоленская область, Ярцевский р-н, Ярцево г
1.2.	Дополнительные сведения о местоположении земельного участка	—
2.	Площадь земельного участка \pm величина погрешности определения (вычисления) площади ($P \pm \Delta P$), м ²	$600 \pm 9,00$
3.	Формула, примененная для вычисления предельной погрешности определения площади земельного участка, с подставленными значениями и итоговые (вычисленные) значения	$3,5 * 0,10 * \sqrt{(600)} = 9$
4.	Площадь земельного участка согласно сведениям Единого государственного реестра недвижимости (Ркад), м ²	600,00
5.	Оценка расхождения Р и Ркад ($P - P_{кад}$), м ²	0
6.	Предельный минимальный и максимальный размеры земельного участка ($P_{мин}$ и $P_{макс}$), м ²	— —
7.	Вид (виды) разрешенного использования	Для садоводства и огородничества
7.1.	Дополнительные сведения об использовании земельного участка	—
8.	Кадастровый или иной государственный учетный номер (инвентарный) здания, сооружения, объекта незавершенного строительства, расположенного на земельном участке	—
9.	Сведения о земельных участках (землях общего пользования, территории общего пользования), посредством которых обеспечивается доступ	Земли (земельные участки) общего пользования
10.	Иные сведения	—
4. Пояснения к сведениям об уточняемом земельном участке с кадастровым номером <u>67:25:0010409:93</u> :		
1.	—	

1. Сведения о характерных точках границ уточняемого земельного участка с кадастровым номером						67:25:0010409:94		:
Система координат				МСК-67, зона 1		Зона № 1		
Обозначение характерных точек границ	Координаты, м				Метод определения координат	Формулы, примененные для расчета средней квадратической погрешности определения координат характерных точек границ (Mt), с подставленными в такие формулы значениями и итоговые (вычисленные) значения Mt, м	Описание закрепления точки	
	содержатся в Едином государственном реестре недвижимости		определены в результате выполнения комплексных кадастровых работ					
	X	Y	X	Y				
1	2	3	4	5	6	7	8	
н357У	—	—	492 985,04	1 263 915,42	Метод спутниковых геодезических измерений (определений)	$\sqrt{(0,08^2 + 0,06^2)} = 0,10$	—	
н361У	—	—	492 971,81	1 263 933,01				
н362У	—	—	492 947,30	1 263 918,60				
н358У	—	—	492 958,66	1 263 901,24				
н357У	—	—	492 985,04	1 263 915,42			столб забора	
2. Сведения о частях границ уточняемого земельного участка с кадастровым номером						67:25:0010409:94		:
Обозначение части границ		Горизонтальное проложение (S), м	Описание прохождения части границ	Сведения о согласовании местоположения границ (согласовано/спорное)				
от т.	до т.							
1	2	3	4	5				
н357У	н361У	22,01	—	согласовано				
н361У	н362У	28,43						
н362У	н358У	20,75						
н358У	н357У	29,95						
3. Сведения о характеристиках уточняемого земельного участка с кадастровым номером						67:25:0010409:94		:
№ п/п	Наименование характеристики земельного участка			Значение характеристики				
1	2			3				

1	2	3
1.	Адрес земельного участка	—
1.1.	Сведения о местоположении земельного участка (при отсутствии адреса) в структурированном в соответствии с федеральной информационной адресной системой виде	215800, Российская Федерация, Смоленская область, Ярцевский р-н, Ярцево г
1.2.	Дополнительные сведения о местоположении земельного участка	—
2.	Площадь земельного участка \pm величина погрешности определения (вычисления) площади ($P \pm \Delta P$), м ²	$620 \pm 9,00$
3.	Формула, примененная для вычисления предельной погрешности определения площади земельного участка, с подставленными значениями и итоговые (вычисленные) значения	$3,5 * 0,10 * \sqrt{(620)} = 9$
4.	Площадь земельного участка согласно сведениям Единого государственного реестра недвижимости (Ркад), м ²	630,00
5.	Оценка расхождения Р и Ркад ($P - P_{кад}$), м ²	10
6.	Предельный минимальный и максимальный размеры земельного участка ($P_{мин}$ и $P_{макс}$), м ²	— —
7.	Вид (виды) разрешенного использования	Для садоводства и огородничества
7.1.	Дополнительные сведения об использовании земельного участка	—
8.	Кадастровый или иной государственный учетный номер (инвентарный) здания, сооружения, объекта незавершенного строительства, расположенного на земельном участке	67:25:0010409:261
9.	Сведения о земельных участках (землях общего пользования, территории общего пользования), посредством которых обеспечивается доступ	Земли (земельные участки) общего пользования
10.	Иные сведения	—
4. Пояснения к сведениям об уточняемом земельном участке с кадастровым номером <u>67:25:0010409:94</u> :		
1.	—	

1. Сведения о характерных точках границ уточняемого земельного участка с кадастровым номером

67:25:0010409:97

:

Система координат

МСК-67, зона 1

Зона №

1

Обоз- начение харак- терных точек границ	Координаты, м				Метод определения координат	Формулы, примененные для расчета средней квадратической погрешности определения координат характерных точек границ (Mt), с подставленными в такие формулы значениями и итоговые (вычисленные) значения Mt, м	Описание закрепления точки
	содержатся в Едином государственном реестре недвижимости		определены в результате выполнения комплексных кадастровых работ				
	X	Y	X	Y			
1	2	3	4	5	6	7	8
370	—	—	493 059,71	1 263 730,01	Метод спутниковых геодезических измерений (определений)	$\sqrt{(0,08^2 + 0,06^2)} = 0,10$	—
н371У	—	—	493 069,76	1 263 716,48			
н372У	—	—	493 073,07	1 263 715,14			
н373У	—	—	493 099,59	1 263 727,13			
н292У	—	—	493 098,81	1 263 728,36			
н291У	—	—	493 088,46	1 263 742,84			
н298У	—	—	493 087,36	1 263 744,37			
н297У	—	—	493 086,58	1 263 743,96			
370	—	—	493 059,71	1 263 730,01			

2. Сведения о частях границ уточняемого земельного участка с кадастровым номером

67:25:0010409:97

:

Обозначение части границ		Горизонтальное проложение (S), м	Описание прохождения части границ	Сведения о согласовании местоположения границ (согласовано/спорное)
от т.	до т.			
1	2	3	4	5
370	н371У	16,85	—	согласовано
н371У	н372У	3,57		

1	2	3	4	5
н372У	н373У	29,10	—	согласовано
н373У	н292У	1,46		
н292У	н291У	17,80		
н291У	н298У	1,88		
н298У	н297У	0,88		
н297У	370	30,28		

3. Сведения о характеристиках уточняемого земельного участка с кадастровым номером 67:25:0010409:97 :

№ п/п	Наименование характеристики земельного участка	Значение характеристики
1	2	3
1.	Адрес земельного участка	—
1.1.	Сведения о местоположении земельного участка (при отсутствии адреса) в структурированном в соответствии с федеральной информационной адресной системой виде	215800, Российская Федерация, Смоленская область, Ярцевский р-н, Ярцево г
1.2.	Дополнительные сведения о местоположении земельного участка	—
2.	Площадь земельного участка \pm величина погрешности определения (вычисления) площади ($P \pm \Delta P$), м ²	$620 \pm 9,00$
3.	Формула, примененная для вычисления предельной погрешности определения площади земельного участка, с подставленными значениями и итоговые (вычисленные) значения	$3,5*0,10*\sqrt{(620)} = 9$
4.	Площадь земельного участка согласно сведениям Единого государственного реестра недвижимости (Ркад), м ²	600,00
5.	Оценка расхождения Р и Ркад ($P - P_{кад}$), м ²	20
6.	Предельный минимальный и максимальный размеры земельного участка ($P_{мин}$ и $P_{макс}$), м ²	— —
7.	Вид (виды) разрешенного использования	для садоводства и огородничества
7.1.	Дополнительные сведения об использовании земельного участка	—
8.	Кадастровый или иной государственный учетный номер (инвентарный) здания, сооружения, объекта незавершенного строительства, расположенного на земельном участке	—
9.	Сведения о земельных участках (землях общего пользования, территории общего пользования), посредством которых обеспечивается доступ	Земли (земельные участки) общего пользования
10.	Иные сведения	—

4. Пояснения к сведениям об уточняемом земельном участке с кадастровым номером 67:25:0010409:97 :

1. —

1. Сведения о характерных точках границ уточняемого земельного участка с кадастровым номером 67:25:0010409:98 :
Система координат МСК-67, зона 1 Зона № 1

Обоз- начение харак- терных точек границ	Координаты, м				Метод определения координат	Формулы, примененные для расчета средней квадратической погрешности определения координат характерных точек границ (Mt), с подставленными в такие формулы значениями и итоговые (вычисленные) значения Mt, м	Описание закрепления точки
	содержатся в Едином государственном реестре недвижимости		определены в результате выполнения комплексных кадастровых работ				
	X	Y	X	Y			
1	2	3	4	5	6	7	8
374	493 047,93	1 263 744,84	493 047,93	1 263 744,84	Метод спутниковых геодезических измерений (определений)	$\sqrt{(0,08^2 + 0,06^2)} = 0,10$	—
370	493 059,71	1 263 730,01	493 059,71	1 263 730,01			
375	493 085,82	1 263 745,07	—	—		0,30	
376	493 073,18	1 263 758,58	—	—			
н297У	—	—	493 086,58	1 263 743,96			
н296У	—	—	493 073,42	1 263 758,18		$\sqrt{(0,08^2 + 0,06^2)} = 0,10$	
374	493 047,93	1 263 744,84	493 047,93	1 263 744,84			

2. Сведения о частях границ уточняемого земельного участка с кадастровым номером 67:25:0010409:98 :

Обозначение части границ		Горизонтальное проложение (S), м	Описание прохождения части границ	Сведения о согласовании местоположения границ (согласовано/спорное)
от т.	до т.			
1	2	3	4	5
374	370	18,94	—	согласовано
370	н297У	30,28		
н297У	н296У	19,38		

1	2	3	4	5
н296У	374	28,77	—	согласовано
3. Сведения о характеристиках уточняемого земельного участка с кадастровым номером 67:25:0010409:98 :				
№ п/п	Наименование характеристики земельного участка		Значение характеристики	
1	2		3	
1.	Адрес земельного участка		—	
1.1.	Сведения о местоположении земельного участка (при отсутствии адреса) в структурированном в соответствии с федеральной информационной адресной системой виде		215800, Российская Федерация, Смоленская область, Ярцевский р-н, Ярцево г	
1.2.	Дополнительные сведения о местоположении земельного участка		—	
2.	Площадь земельного участка ± величина погрешности определения (вычисления) площади ($P \pm \Delta P$), м²		550 ± 8,00	
3.	Формула, примененная для вычисления предельной погрешности определения площади земельного участка, с подставленными значениями и итоговые (вычисленные) значения		$3,5 \cdot 0,10 \cdot \sqrt{(550)} = 8$	
4.	Площадь земельного участка согласно сведениям Единого государственного реестра недвижимости (Ркад), м²		539,00	
5.	Оценка расхождения Р и Ркад ($P - P_{кад}$), м²		11	
6.	Предельный минимальный и максимальный размеры земельного участка ($P_{мин}$ и $P_{макс}$), м²		— —	
7.	Вид (виды) разрешенного использования		Для огородничества и садоводства	
7.1.	Дополнительные сведения об использовании земельного участка		—	
8.	Кадастровый или иной государственный учетный номер (инвентарный) здания, сооружения, объекта незавершенного строительства, расположенного на земельном участке		67:25:0010409:274	
9.	Сведения о земельных участках (землях общего пользования, территории общего пользования), посредством которых обеспечивается доступ		Земли (земельные участки) общего пользования	
10.	Иные сведения		—	
4. Пояснения к сведениям об уточняемом земельном участке с кадастровым номером 67:25:0010409:98 :				
1.	—			

1. Сведения о характерных точках границ уточняемого земельного участка с кадастровым номером
67:25:0010409:99
:

Система координат
МСК-67, зона 1
Зона №
1

Обоз- начение харак- терных точек границ	Координаты, м				Метод определения координат	Формулы, примененные для расчета средней квадратической погрешности определения координат характерных точек границ (Mt), с подставленными в такие формулы значениями и итоговые (вычисленные) значения Mt, м	Описание закрепления точки
	содержатся в Едином государственном реестре недвижимости		определены в результате выполнения комплексных кадастровых работ				
	X	Y	X	Y			
1	2	3	4	5	6	7	8
н296У	—	—	493 073,42	1 263 758,18	Метод спутниковых геодезических измерений (определений)	$\sqrt{(0,08^2 + 0,06^2)} = 0,10$	—
н302У	—	—	493 063,11	1 263 775,96			
н310У	—	—	493 062,04	1 263 777,44			
н377У	—	—	493 034,83	1 263 760,82			
374	—	—	493 047,93	1 263 744,84			
н296У	—	—	493 073,42	1 263 758,18			

2. Сведения о частях границ уточняемого земельного участка с кадастровым номером
67:25:0010409:99
:

Обозначение части границ		Горизонтальное проложение (S), м	Описание прохождения части границ	Сведения о согласовании местоположения границ (согласовано/спорное)
от т.	до т.			
1	2	3	4	5
н296У	н302У	20,55	—	согласовано
н302У	н310У	1,83		
н310У	н377У	31,88		
н377У	374	20,66		
374	н296У	28,77		

3. Сведения о характеристиках уточняемого земельного участка с кадастровым номером
67:25:0010409:99
:

№ п/п	Наименование характеристики земельного участка	Значение характеристики
1	2	3

1	2	3
1.	Адрес земельного участка	—
1.1.	Сведения о местоположении земельного участка (при отсутствии адреса) в структурированном в соответствии с федеральной информационной адресной системой виде	215800, Российская Федерация, Смоленская область, Ярцевский р-н, Ярцево г
1.2.	Дополнительные сведения о местоположении земельного участка	—
2.	Площадь земельного участка \pm величина погрешности определения (вычисления) площади ($P \pm \Delta P$), м ²	$650 \pm 9,00$
3.	Формула, примененная для вычисления предельной погрешности определения площади земельного участка, с подставленными значениями и итоговые (вычисленные) значения	$3,5 * 0,10 * \sqrt{(650)} = 9$
4.	Площадь земельного участка согласно сведениям Единого государственного реестра недвижимости (Ркад), м ²	650,00
5.	Оценка расхождения Р и Ркад ($P - P_{кад}$), м ²	0
6.	Предельный минимальный и максимальный размеры земельного участка ($P_{мин}$ и $P_{макс}$), м ²	— —
7.	Вид (виды) разрешенного использования	для садоводства и огородничества
7.1.	Дополнительные сведения об использовании земельного участка	—
8.	Кадастровый или иной государственный учетный номер (инвентарный) здания, сооружения, объекта незавершенного строительства, расположенного на земельном участке	—
9.	Сведения о земельных участках (землях общего пользования, территории общего пользования), посредством которых обеспечивается доступ	Земли (земельные участки) общего пользования
10.	Иные сведения	—
4. Пояснения к сведениям об уточняемом земельном участке с кадастровым номером <u>67:25:0010409:99</u> :		
1.	—	

1. Сведения о характерных точках границ уточняемого земельного участка с кадастровым номером					67:25:0010409:100		
Система координат			МСК-67, зона 1		Зона № 1		
Обоз- начение харак- терных точек границ	Координаты, м				Метод определения координат	Формулы, примененные для расчета средней квадратической погрешности определения координат характерных точек границ (Mt), с подставленными в такие формулы значениями и итоговые (вычисленные) значения Mt, м	Описание закрепления точки
	содержатся в Едином государственном реестре недвижимости		определены в результате выполнения комплексных кадастровых работ				
	X	Y	X	Y			
1	2	3	4	5	6	7	8
н310У	—	—	493 062,04	1 263 777,44	Метод спутниковых геодезических измерений (определений)	$\sqrt{(0,08^2 + 0,06^2)} = 0,10$	—
н309У	—	—	493 054,22	1 263 783,72			
н308У	—	—	493 049,39	1 263 789,99			
315	—	—	493 048,17	1 263 791,58			Временный межевой знак
378	—	—	493 023,22	1 263 775,68			
н377У	—	—	493 034,83	1 263 760,82			
н310У	—	—	493 062,04	1 263 777,44			—
2. Сведения о частях границ уточняемого земельного участка с кадастровым номером					67:25:0010409:100		
Обозначение части границ		Горизонтальное проложение (S), м	Описание прохождения части границ		Сведения о согласовании местоположения границ (согласовано/спорное)		
от т.	до т.						
1	2	3	4		5		
н310У	н309У	10,03	—		согласовано		
н309У	н308У	7,91					
н308У	315	2,00					
315	378	29,59					
378	н377У	18,86					
н377У	н310У	31,88					

3. Сведения о характеристиках уточняемого земельного участка с кадастровым номером <u>67:25:0010409:100</u> :		
№ п/п	Наименование характеристики земельного участка	Значение характеристики
1	2	3
1.	Адрес земельного участка	—
1.1.	Сведения о местоположении земельного участка (при отсутствии адреса) в структурированном в соответствии с федеральной информационной адресной системой виде	215800, Российская Федерация, Смоленская область, Ярцевский р-н, Ярцево г
1.2.	Дополнительные сведения о местоположении земельного участка	—
2.	Площадь земельного участка ± величина погрешности определения (вычисления) площади ($P \pm \Delta P$), м²	574 ± 8,00
3.	Формула, примененная для вычисления предельной погрешности определения площади земельного участка, с подставленными значениями и итоговые (вычисленные) значения	$3,5*0,10*\sqrt{(574)} = 8$
4.	Площадь земельного участка согласно сведениям Единого государственного реестра недвижимости (Ркад), м²	600,00
5.	Оценка расхождения Р и Ркад ($P - P_{кад}$), м²	26
6.	Предельный минимальный и максимальный размеры земельного участка (Рмин и Рмакс), м²	— —
7.	Вид (виды) разрешенного использования	для садоводства и огородничества
7.1.	Дополнительные сведения об использовании земельного участка	—
8.	Кадастровый или иной государственный учетный номер (инвентарный) здания, сооружения, объекта незавершенного строительства, расположенного на земельном участке	—
9.	Сведения о земельных участках (землях общего пользования, территории общего пользования), посредством которых обеспечивается доступ	Земли (земельные участки) общего пользования
10.	Иные сведения	—
4. Пояснения к сведениям об уточняемом земельном участке с кадастровым номером <u>67:25:0010409:100</u> :		
1.	—	

1. Сведения о характерных точках границ уточняемого земельного участка с кадастровым номером
67:25:0010409:102
:

Система координат
МСК-67, зона 1
Зона №
1

Обоз- начение харак- терных точек границ	Координаты, м				Метод определения координат	Формулы, примененные для расчета средней квадратической погрешности определения координат характерных точек границ (Mt), с подставленными в такие формулы значениями и итоговые (вычисленные) значения Mt, м	Описание закрепления точки
	содержатся в Едином государственном реестре недвижимости		определены в результате выполнения комплексных кадастровых работ				
	X	Y	X	Y			
1	2	3	4	5	6	7	8
323	—	—	493 036,02	1 263 806,14	Метод спутниковых геодезических измерений (определений)	$\sqrt{(0,08^2 + 0,06^2)} = 0,10$	Временный межевой знак
н322У	—	—	493 024,28	1 263 821,03			—
н380У	—	—	492 998,05	1 263 805,90			Временный межевой знак
379	—	—	493 010,74	1 263 791,56			
323	—	—	493 036,02	1 263 806,14			

2. Сведения о частях границ уточняемого земельного участка с кадастровым номером
67:25:0010409:102
:

Обозначение части границ		Горизонтальное проложение (S), м	Описание прохождения части границ	Сведения о согласовании местоположения границ (согласовано/спорное)
от т.	до т.			
1	2	3	4	5
323	н322У	18,96	—	согласовано
н322У	н380У	30,28		
н380У	379	19,15		
379	323	29,18		

3. Сведения о характеристиках уточняемого земельного участка с кадастровым номером
67:25:0010409:102
:

№ п/п	Наименование характеристики земельного участка	Значение характеристики
1	2	3

1	2	3
1.	Адрес земельного участка	—
1.1.	Сведения о местоположении земельного участка (при отсутствии адреса) в структурированном в соответствии с федеральной информационной адресной системой виде	215800, Российская Федерация, Смоленская область, Ярцевский р-н, Ярцево г, садоводческое некоммерческое товарищество "Ударник" тер
1.2.	Дополнительные сведения о местоположении земельного участка	—
2.	Площадь земельного участка \pm величина погрешности определения (вычисления) площади ($P \pm \Delta P$), м ²	$558 \pm 8,00$
3.	Формула, примененная для вычисления предельной погрешности определения площади земельного участка, с подставленными значениями и итоговые (вычисленные) значения	$3,5*0,10*\sqrt{(558)} = 8$
4.	Площадь земельного участка согласно сведениям Единого государственного реестра недвижимости (Ркад), м ²	558,00
5.	Оценка расхождения Р и Ркад ($P - P_{кад}$), м ²	0
6.	Предельный минимальный и максимальный размеры земельного участка ($P_{мин}$ и $P_{макс}$), м ²	— —
7.	Вид (виды) разрешенного использования	Садоводство и огородничество
7.1.	Дополнительные сведения об использовании земельного участка	—
8.	Кадастровый или иной государственный учетный номер (инвентарный) здания, сооружения, объекта незавершенного строительства, расположенного на земельном участке	—
9.	Сведения о земельных участках (землях общего пользования, территории общего пользования), посредством которых обеспечивается доступ	Земли (земельные участки) общего пользования
10.	Иные сведения	—
4. Пояснения к сведениям об уточняемом земельном участке с кадастровым номером <u>67:25:0010409:102</u> :		
1.	—	

1. Сведения о характерных точках границ уточняемого земельного участка с кадастровым номером 67:25:0010409:103 :
Система координат МСК-67, зона 1 Зона № 1

Обоз- начение харак- терных точек границ	Координаты, м				Метод определения координат	Формулы, примененные для расчета средней квадратической погрешности определения координат характерных точек границ (Mt), с подставленными в такие формулы значениями и итоговые (вычисленные) значения Mt, м	Описание закрепления точки
	содержатся в Едином государственном реестре недвижимости		определены в результате выполнения комплексных кадастровых работ				
	X	Y	X	Y			
1	2	3	4	5	6	7	8
н322У	—	—	493 024,28	1 263 821,03	Метод спутниковых геодезических измерений (определений)	$\sqrt{(0,08^2 + 0,06^2)} = 0,10$	—
327	—	—	493 011,72	1 263 837,17			
н381У	—	—	492 984,65	1 263 822,26			
н380У	—	—	492 998,05	1 263 805,90			
н322У	—	—	493 024,28	1 263 821,03			

2. Сведения о частях границ уточняемого земельного участка с кадастровым номером 67:25:0010409:103 :

Обозначение части границ		Горизонтальное проложение (S), м	Описание прохождения части границ	Сведения о согласовании местоположения границ (согласовано/спорное)
от т.	до т.			
1	2	3	4	5
н322У	327	20,45	—	согласовано
327	н381У	30,90		
н381У	н380У	21,15		
н380У	н322У	30,28		

3. Сведения о характеристиках уточняемого земельного участка с кадастровым номером 67:25:0010409:103 :

№ п/п	Наименование характеристики земельного участка	Значение характеристики
1	2	3

1	2	3
1.	Адрес земельного участка	—
1.1.	Сведения о местоположении земельного участка (при отсутствии адреса) в структурированном в соответствии с федеральной информационной адресной системой виде	215800, Российская Федерация, Смоленская область, Ярцевский р-н, Ярцево г, садоводческое некоммерческое товарищество "Ударник" тер
1.2.	Дополнительные сведения о местоположении земельного участка	—
2.	Площадь земельного участка \pm величина погрешности определения (вычисления) площади ($P \pm \Delta P$), м ²	$628 \pm 9,00$
3.	Формула, примененная для вычисления предельной погрешности определения площади земельного участка, с подставленными значениями и итоговые (вычисленные) значения	$3,5 * 0,10 * \sqrt{(628)} = 9$
4.	Площадь земельного участка согласно сведениям Единого государственного реестра недвижимости (Ркад), м ²	590,00
5.	Оценка расхождения Р и Ркад ($P - P_{кад}$), м ²	38
6.	Предельный минимальный и максимальный размеры земельного участка ($P_{мин}$ и $P_{макс}$), м ²	— —
7.	Вид (виды) разрешенного использования	Садоводство и огородничество
7.1.	Дополнительные сведения об использовании земельного участка	—
8.	Кадастровый или иной государственный учетный номер (инвентарный) здания, сооружения, объекта незавершенного строительства, расположенного на земельном участке	—
9.	Сведения о земельных участках (землях общего пользования, территории общего пользования), посредством которых обеспечивается доступ	Земли (земельные участки) общего пользования
10.	Иные сведения	—
4. Пояснения к сведениям об уточняемом земельном участке с кадастровым номером <u>67:25:0010409:103</u> :		
1.	—	

1. Сведения о характерных точках границ уточняемого земельного участка с кадастровым номером

67:25:0010409:104

:

Система координат

МСК-67, зона 1

Зона №

1

Обоз- начение харак- терных точек границ	Координаты, м				Метод определения координат	Формулы, примененные для расчета средней квадратической погрешности определения координат характерных точек границ (Mt), с подставленными в такие формулы значениями и итоговые (вычисленные) значения Mt, м	Описание закрепления точки
	содержатся в Едином государственном реестре недвижимости		определены в результате выполнения комплексных кадастровых работ				
	X	Y	X	Y			
1	2	3	4	5	6	7	8
327	493 011,72	1 263 837,17	493 011,72	1 263 837,17	Метод спутниковых геодезических измерений (определений)	$\sqrt{(0,08^2 + 0,06^2)} = 0,10$	—
332	492 999,32	1 263 851,87	492 999,32	1 263 851,87			
382	492 970,51	1 263 837,95	—	—		0,30	
383	492 984,60	1 263 821,94	—	—			
н336У	—	—	492 998,60	1 263 852,56			
н384У	—	—	492 970,90	1 263 837,51			
н381У	—	—	492 984,65	1 263 822,26		$\sqrt{(0,08^2 + 0,06^2)} = 0,10$	
327	493 011,72	1 263 837,17	493 011,72	1 263 837,17			

2. Сведения о частях границ уточняемого земельного участка с кадастровым номером

67:25:0010409:104

:

Обозначение части границ		Горизонтальное проложение (S), м	Описание прохождения части границ	Сведения о согласовании местоположения границ (согласовано/спорное)
от т.	до т.			
1	2	3	4	5
327	332	19,23	—	согласовано
332	н336У	1,00		
н336У	н384У	31,52		
н384У	н381У	20,53		

1	2	3	4	5
н381У	327	30,90	—	согласовано

3. Сведения о характеристиках уточняемого земельного участка с кадастровым номером 67:25:0010409:104 :

№ п/п	Наименование характеристики земельного участка	Значение характеристики
1	2	3
1.	Адрес земельного участка	—
1.1.	Сведения о местоположении земельного участка (при отсутствии адреса) в структурированном в соответствии с федеральной информационной адресной системой виде	215800, Российская Федерация, Смоленская область, Ярцевский р-н, Ярцево г
1.2.	Дополнительные сведения о местоположении земельного участка	—
2.	Площадь земельного участка ± величина погрешности определения (вычисления) площади ($P \pm \Delta P$), м²	$622 \pm 9,00$
3.	Формула, примененная для вычисления предельной погрешности определения площади земельного участка, с подставленными значениями и итоговые (вычисленные) значения	$3,5 * 0,10 * \sqrt{(622)} = 9$
4.	Площадь земельного участка согласно сведениям Единого государственного реестра недвижимости (Ркад), м²	622,00
5.	Оценка расхождения Р и Ркад ($P - P_{кад}$), м²	0
6.	Предельный минимальный и максимальный размеры земельного участка ($P_{мин}$ и $P_{макс}$), м²	— —
7.	Вид (виды) разрешенного использования	Для садоводства и огородничества
7.1.	Дополнительные сведения об использовании земельного участка	—
8.	Кадастровый или иной государственный учетный номер (инвентарный) здания, сооружения, объекта незавершенного строительства, расположенного на земельном участке	67:25:0010409:280
9.	Сведения о земельных участках (землях общего пользования, территории общего пользования), посредством которых обеспечивается доступ	Земли (земельные участки) общего пользования
10.	Иные сведения	—

4. Пояснения к сведениям об уточняемом земельном участке с кадастровым номером 67:25:0010409:104 :

1.	—
----	---

1. Сведения о характерных точках границ уточняемого земельного участка с кадастровым номером					67:25:0010409:105		
Система координат		МСК-67, зона 1			Зона № 1		
Обоз- начение харак- терных точек границ	Координаты, м				Метод определения координат	Формулы, примененные для расчета средней квадратической погрешности определения координат характерных точек границ (Mt), с подставленными в такие формулы значениями и итоговые (вычисленные) значения Mt, м	Описание закрепления точки
	содержатся в Едином государственном реестре недвижимости		определены в результате выполнения комплексных кадастровых работ				
	X	Y	X	Y			
1	2	3	4	5	6	7	8
385	492 970,51	1 263 837,95	—	—	Метод спутниковых геодезических измерений (определений)	0,30	—
386	492 999,32	1 263 851,87	—	—		0,10	
387	492 985,94	1 263 867,01	—	—		0,30	
388	492 958,81	1 263 852,10	—	—			
н384У	—	—	492 970,90	1 263 837,51		$\sqrt{(0,08^2 + 0,06^2)} = 0,10$	
н336У	—	—	492 998,60	1 263 852,56			
н335У	—	—	492 985,40	1 263 866,61			
н346У	—	—	492 985,08	1 263 866,95			
н389У	—	—	492 958,32	1 263 852,08			
385	492 970,51	1 263 837,95	—	—		0,30	
2. Сведения о частях границ уточняемого земельного участка с кадастровым номером					67:25:0010409:105		
Обозначение части границ		Горизонтальное проложение (S), м	Описание прохождения части границ		Сведения о согласовании местоположения границ (согласовано/спорное)		
от т.	до т.						
1	2	3	4		5		

1	2	3	4	5
н384У	н336У	31,52	—	согласовано
н336У	н335У	19,28		
н335У	н346У	0,47		
н346У	н389У	30,61		
н389У	н384У	19,25		

3. Сведения о характеристиках уточняемого земельного участка с кадастровым номером 67:25:0010409:105 :

№ п/п	Наименование характеристики земельного участка	Значение характеристики
1	2	3
1.	Адрес земельного участка	—
1.1.	Сведения о местоположении земельного участка (при отсутствии адреса) в структурированном в соответствии с федеральной информационной адресной системой виде	215800, Российская Федерация, Смоленская область, Ярцевский р-н, Ярцево г
1.2.	Дополнительные сведения о местоположении земельного участка	—
2.	Площадь земельного участка ± величина погрешности определения (вычисления) площади ($P \pm \Delta P$), м²	$590 \pm 9,00$
3.	Формула, примененная для вычисления предельной погрешности определения площади земельного участка, с подставленными значениями и итоговые (вычисленные) значения	$3,5*0,10*\sqrt{(590)} = 9$
4.	Площадь земельного участка согласно сведениям Единого государственного реестра недвижимости (Ркад), м²	590,00
5.	Оценка расхождения Р и Ркад ($P - P_{кад}$), м²	0
6.	Предельный минимальный и максимальный размеры земельного участка ($P_{мин}$ и $P_{макс}$), м²	— —
7.	Вид (виды) разрешенного использования	Для садоводства и огородничества
7.1.	Дополнительные сведения об использовании земельного участка	—
8.	Кадастровый или иной государственный учетный номер (инвентарный) здания, сооружения, объекта незавершенного строительства, расположенного на земельном участке	67:25:0010409:253
9.	Сведения о земельных участках (землях общего пользования, территории общего пользования), посредством которых обеспечивается доступ	Земли (земельные участки) общего пользования
10.	Иные сведения	—

4. Пояснения к сведениям об уточняемом земельном участке с кадастровым номером 67:25:0010409:105 :

1.							
1. Сведения о характерных точках границ уточняемого земельного участка с кадастровым номером					67:25:0010409:106 :		
Система координат МСК-67, зона 1					Зона № 1		
Обозначение характерных точек границ	Координаты, м				Метод определения координат	Формулы, примененные для расчета средней квадратической погрешности определения координат характерных точек границ (Mt), с подставленными в такие формулы значениями и итоговые (вычисленные) значения Mt, м	Описание закрепления точки
	содержатся в Едином государственном реестре недвижимости		определены в результате выполнения комплексных кадастровых работ				
	X	Y	X	Y			
1	2	3	4	5	6	7	8
н346У	—	—	492 985,08	1 263 866,95	Метод спутниковых геодезических измерений (определений)	$\sqrt{(0,08^2 + 0,06^2)} = 0,10$	—
н345У	—	—	492 973,34	1 263 881,56			
н390У	—	—	492 944,96	1 263 867,28			
н389У	—	—	492 958,32	1 263 852,08			
н346У	—	—	492 985,08	1 263 866,95			
2. Сведения о частях границ уточняемого земельного участка с кадастровым номером					67:25:0010409:106 :		
Обозначение части границ		Горизонтальное проложение (S), м	Описание прохождения части границ		Сведения о согласовании местоположения границ (согласовано/спорное)		
от т.	до т.						
1	2	3	4		5		
н346У	н345У	18,74	—		согласовано		
н345У	н390У	31,77					
н390У	н389У	20,24					
н389У	н346У	30,61					
3. Сведения о характеристиках уточняемого земельного участка с кадастровым номером					67:25:0010409:106 :		
№ п/п	Наименование характеристики земельного участка		Значение характеристики				
1	2		3				

1	2	3
1.	Адрес земельного участка	—
1.1.	Сведения о местоположении земельного участка (при отсутствии адреса) в структурированном в соответствии с федеральной информационной адресной системой виде	215800, Российская Федерация, Смоленская область, Ярцевский р-н, Ярцево г, садоводческое некоммерческое товарищество "Ударник" тер
1.2.	Дополнительные сведения о местоположении земельного участка	—
2.	Площадь земельного участка \pm величина погрешности определения (вычисления) площади ($P \pm \Delta P$), м ²	$594 \pm 9,00$
3.	Формула, примененная для вычисления предельной погрешности определения площади земельного участка, с подставленными значениями и итоговые (вычисленные) значения	$3,5*0,10*\sqrt{(594)} = 9$
4.	Площадь земельного участка согласно сведениям Единого государственного реестра недвижимости (Ркад), м ²	650,00
5.	Оценка расхождения Р и Ркад ($P - P_{кад}$), м ²	56
6.	Предельный минимальный и максимальный размеры земельного участка ($P_{мин}$ и $P_{макс}$), м ²	— —
7.	Вид (виды) разрешенного использования	Садоводство и огородничество
7.1.	Дополнительные сведения об использовании земельного участка	—
8.	Кадастровый или иной государственный учетный номер (инвентарный) здания, сооружения, объекта незавершенного строительства, расположенного на земельном участке	—
9.	Сведения о земельных участках (землях общего пользования, территории общего пользования), посредством которых обеспечивается доступ	Земли (земельные участки) общего пользования
10.	Иные сведения	—
4. Пояснения к сведениям об уточняемом земельном участке с кадастровым номером <u>67:25:0010409:106</u> :		
1.	—	

1. Сведения о характерных точках границ уточняемого земельного участка с кадастровым номером

67:25:0010409:108

:

Система координат

МСК-67, зона 1

Зона №

1

Обоз- начение харак- терных точек границ	Координаты, м				Метод определения координат	Формулы, примененные для расчета средней квадратической погрешности определения координат характерных точек границ (Mt), с подставленными в такие формулы значениями и итоговые (вычисленные) значения Mt, м	Описание закрепления точки
	содержатся в Едином государственном реестре недвижимости		определены в результате выполнения комплексных кадастровых работ				
	X	Y	X	Y			
1	2	3	4	5	6	7	8
н358У	—	—	492 958,66	1 263 901,24	Метод спутниковых геодезических измерений (определений)	$\sqrt{(0,08^2 + 0,06^2)} = 0,10$	столб забора
н362У	—	—	492 947,30	1 263 918,60			—
н395У	—	—	492 941,24	1 263 915,47			
н396У	—	—	492 920,58	1 263 904,07			
393	—	—	492 932,05	1 263 885,71			столб забора
н358У	—	—	492 958,66	1 263 901,24			

2. Сведения о частях границ уточняемого земельного участка с кадастровым номером

67:25:0010409:108

:

Обозначение части границ		Горизонтальное проложение (S), м	Описание прохождения части границ	Сведения о согласовании местоположения границ (согласовано/спорное)
от т.	до т.			
1	2	3	4	5
н358У	н362У	20,75	—	согласовано
н362У	н395У	6,82		
н395У	н396У	23,60		
н396У	393	21,65		
393	н358У	30,81		

3. Сведения о характеристиках уточняемого земельного участка с кадастровым номером

67:25:0010409:108

:

№ п/п	Наименование характеристики земельного участка	Значение характеристики
1	2	3

1	2	3
1.	Адрес земельного участка	—
1.1.	Сведения о местоположении земельного участка (при отсутствии адреса) в структурированном в соответствии с федеральной информационной адресной системой виде	215800, Российская Федерация, Смоленская область, Ярцевский р-н, Ярцево г
1.2.	Дополнительные сведения о местоположении земельного участка	—
2.	Площадь земельного участка \pm величина погрешности определения (вычисления) площади ($P \pm \Delta P$), м ²	$650 \pm 9,00$
3.	Формула, примененная для вычисления предельной погрешности определения площади земельного участка, с подставленными значениями и итоговые (вычисленные) значения	$3,5 * 0,10 * \sqrt{(650)} = 9$
4.	Площадь земельного участка согласно сведениям Единого государственного реестра недвижимости (Ркад), м ²	650,00
5.	Оценка расхождения Р и Ркад ($P - P_{кад}$), м ²	0
6.	Предельный минимальный и максимальный размеры земельного участка ($P_{мин}$ и $P_{макс}$), м ²	— —
7.	Вид (виды) разрешенного использования	Садоводство и огородничество
7.1.	Дополнительные сведения об использовании земельного участка	—
8.	Кадастровый или иной государственный учетный номер (инвентарный) здания, сооружения, объекта незавершенного строительства, расположенного на земельном участке	—
9.	Сведения о земельных участках (землях общего пользования, территории общего пользования), посредством которых обеспечивается доступ	Земли (земельные участки) общего пользования
10.	Иные сведения	—
4. Пояснения к сведениям об уточняемом земельном участке с кадастровым номером <u>67:25:0010409:108</u> :		
1.	—	

1. Сведения о характерных точках границ уточняемого земельного участка с кадастровым номером					67:25:0010409:110 :		
Система координат					МСК-67, зона 1		
					Зона № 1		
Обоз- начение харак- терных точек границ	Координаты, м				Метод определения координат	Формулы, примененные для расчета средней квадратической погрешности определения координат характерных точек границ (Mt), с подставленными в такие формулы значениями и итоговые (вычисленные) значения Mt, м	Описание закрепления точки
	содержатся в Едином государственном реестре недвижимости		определены в результате выполнения комплексных кадастровых работ				
	X	Y	X	Y			
1	2	3	4	5	6	7	8
405	492 891,60	1 263 887,69	—	—	Метод спутниковых геодезических измерений (определений)	0,10	—
406	492 907,29	1 263 871,40	—	—			
н407У	—	—	492 891,24	1 263 887,66		$\sqrt{(0,08^2 + 0,06^2)} = 0,10$	
н400У	—	—	492 907,67	1 263 872,05			
408	492 931,02	1 263 886,42	—	—		0,10	
409	492 919,17	1 263 903,77	—	—		0,30	
н399У	—	—	492 930,58	1 263 885,86		$\sqrt{(0,08^2 + 0,06^2)} = 0,10$	
н410У	—	—	492 918,97	1 263 904,09			
411	492 907,15	1 263 896,33	—	—		0,10	
н412У	—	—	492 906,86	1 263 896,89		$\sqrt{(0,08^2 + 0,06^2)} = 0,10$	
405	492 891,60	1 263 887,69	—	—		0,10	

2. Сведения о частях границ уточняемого земельного участка с кадастровым номером 67:25:0010409:110 :				
Обозначение части границ		Горизонтальное проложение (S), м	Описание прохождения части границ	Сведения о согласовании местоположения границ (согласовано/спорное)
от т.	до т.			
1	2	3	4	5
н407У	н400У	22,66	—	согласовано
н400У	н399У	26,75		
н399У	н410У	21,61		
н410У	н412У	14,09		
н412У	н407У	18,14		
3. Сведения о характеристиках уточняемого земельного участка с кадастровым номером 67:25:0010409:110 :				
№ п/п	Наименование характеристики земельного участка		Значение характеристики	
1	2		3	
1.	Адрес земельного участка		—	
1.1.	Сведения о местоположении земельного участка (при отсутствии адреса) в структурированном в соответствии с федеральной информационной адресной системой виде		215800, Российская Федерация, Смоленская область, Ярцевский р-н, Ярцево г	
1.2.	Дополнительные сведения о местоположении земельного участка		—	
2.	Площадь земельного участка ± величина погрешности определения (вычисления) площади (Р ± ΔР), м²		640 ± 9,00	
3.	Формула, примененная для вычисления предельной погрешности определения площади земельного участка, с подставленными значениями и итоговые (вычисленные) значения		3,5*0,10*√(640) = 9	
4.	Площадь земельного участка согласно сведениям Единого государственного реестра недвижимости (Ркад), м²		640,00	
5.	Оценка расхождения Р и Ркад (Р - Ркад), м²		0	
6.	Предельный минимальный и максимальный размеры земельного участка (Рмин и Рмакс), м²		— —	
7.	Вид (виды) разрешенного использования		Для огородничества и садоводства	
7.1.	Дополнительные сведения об использовании земельного участка		—	
8.	Кадастровый или иной государственный учетный номер (инвентарный) здания, сооружения, объекта незавершенного строительства, расположенного на земельном участке		67:25:0010409:275	

1	2				3		
9.	Сведения о земельных участках (землях общего пользования, территории общего пользования), посредством которых обеспечивается доступ				Земли (земельные участки) общего пользования		
10.	Иные сведения				—		
4. Пояснения к сведениям об уточняемом земельном участке с кадастровым номером 67:25:0010409:110 :							
1.	—						
1. Сведения о характерных точках границ уточняемого земельного участка с кадастровым номером 67:25:0010409:114 :							
Система координат МСК-67, зона 1 Зона № 1							
Обоз- начение харак- терных точек границ	Координаты, м				Метод определения координат	Формулы, примененные для расчета средней квадратической погрешности определения координат характерных точек границ (Mt), с подставленными в такие формулы значениями и итоговые (вычисленные) значения Mt, м	Описание закрепления точки
	содержатся в Едином государственном реестре недвижимости		определены в результате выполнения комплексных кадастровых работ				
	X	Y	X	Y			
1	2	3	4	5	6	7	8
432	4 347,97	5 951,49	—	—	Метод спутниковых геодезических измерений (определений)	—	—
433	4 361,54	5 959,03	—	—			
434	4 353,09	5 972,90	—	—			
435	4 319,96	5 954,91	—	—			
436	4 328,38	5 939,75	—	—			
286	—	—	493 065,68	1 263 984,65		$\sqrt{(0,08^2 + 0,06^2)} = 0,10$	
437	—	—	493 057,33	1 263 998,58			
н438У	—	—	493 024,17	1 263 980,60			

1	2	3	4	5	6	7	8
н287У	—	—	493 032,82	1 263 965,32	Метод спутниковых геодезических измерений (определений)	$\sqrt{(0,08^2 + 0,06^2)} = 0,10$	—
432	4 347,97	5 951,49	—	—		—	

2. Сведения о частях границ уточняемого земельного участка с кадастровым номером 67:25:0010409:114 :

Обозначение части границ		Горизонтальное проложение (S), м	Описание прохождения части границ	Сведения о согласовании местоположения границ (согласовано/спорное)
от т.	до т.			
1	2	3	4	5
286	437	16,24	—	согласовано
437	н438У	37,72		
н438У	н287У	17,56		
н287У	286	38,12		

3. Сведения о характеристиках уточняемого земельного участка с кадастровым номером 67:25:0010409:114 :

№ п/п	Наименование характеристики земельного участка	Значение характеристики
1	2	3
1.	Адрес земельного участка	—
1.1.	Сведения о местоположении земельного участка (при отсутствии адреса) в структурированном в соответствии с федеральной информационной адресной системой виде	215800, Российская Федерация, Смоленская область, Ярцевский р-н, Ярцево г
1.2.	Дополнительные сведения о местоположении земельного участка	—
2.	Площадь земельного участка ± величина погрешности определения (вычисления) площади ($P \pm \Delta P$), м²	$641 \pm 9,00$
3.	Формула, примененная для вычисления предельной погрешности определения площади земельного участка, с подставленными значениями и итоговые (вычисленные) значения	$3,5 * 0,10 * \sqrt{(641)} = 9$
4.	Площадь земельного участка согласно сведениям Единого государственного реестра недвижимости (Ркад), м²	633,00
5.	Оценка расхождения Р и Ркад ($P - P_{кад}$), м²	8
6.	Предельный минимальный и максимальный размеры земельного участка ($R_{мин}$ и $R_{макс}$), м²	— —
7.	Вид (виды) разрешенного использования	Для садоводства и огородничества
7.1.	Дополнительные сведения об использовании земельного участка	—

1	2				3		
8.	Кадастровый или иной государственный учетный номер (инвентарный) здания, сооружения, объекта незавершенного строительства, расположенного на земельном участке				67:25:0010409:271		
9.	Сведения о земельных участках (землях общего пользования, территории общего пользования), посредством которых обеспечивается доступ				Земли (земельные участки) общего пользования		
10.	Иные сведения				—		
4. Пояснения к сведениям об уточняемом земельном участке с кадастровым номером 67:25:0010409:114 :							
1.	—						
1. Сведения о характерных точках границ уточняемого земельного участка с кадастровым номером 67:25:0010409:116 : Система координат МСК-67, зона 1 Зона № 1							
Обоз- начение харак- терных точек границ	Координаты, м				Метод определения координат	Формулы, примененные для расчета средней квадратической погрешности определения координат характерных точек границ (Mt), с подставленными в такие формулы значениями и итоговые (вычисленные) значения Mt, м	Описание закрепления точки
	содержатся в Едином государственном реестре недвижимости		определены в результате выполнения комплексных кадастровых работ				
	X	Y	X	Y			
1	2	3	4	5	6	7	8
447	—	—	492 962,80	1 263 952,44	Метод спутниковых геодезических измерений (определений)	$\sqrt{(0,08^2 + 0,06^2)} = 0,10$	—
369	—	—	492 974,80	1 263 935,71			Временный межевой знак
368	—	—	493 002,07	1 263 950,60			
н285У	—	—	493 003,70	1 263 951,12			Закрепление отсутствует
н444У	—	—	493 000,77	1 263 954,34			—
н443У	—	—	492 993,20	1 263 968,35			
447	—	—	492 962,80	1 263 952,44			

2. Сведения о частях границ уточняемого земельного участка с кадастровым номером 67:25:0010409:116 :				
Обозначение части границ		Горизонтальное проложение (S), м	Описание прохождения части границ	Сведения о согласовании местоположения границ (согласовано/спорное)
от т.	до т.			
1	2	3	4	5
447	369	20,59	—	согласовано
369	368	31,07		
368	н285У	1,71		
н285У	н444У	4,35		
н444У	н443У	15,92		
н443У	447	34,31		
3. Сведения о характеристиках уточняемого земельного участка с кадастровым номером 67:25:0010409:116 :				
№ п/п	Наименование характеристики земельного участка		Значение характеристики	
1	2		3	
1.	Адрес земельного участка		—	
1.1.	Сведения о местоположении земельного участка (при отсутствии адреса) в структурированном в соответствии с федеральной информационной адресной системой виде		215800, Российская Федерация, Смоленская область, Ярцевский р-н, Ярцево г	
1.2.	Дополнительные сведения о местоположении земельного участка		—	
2.	Площадь земельного участка ± величина погрешности определения (вычисления) площади (Р ± ΔР), м²		666 ± 9,00	
3.	Формула, примененная для вычисления предельной погрешности определения площади земельного участка, с подставленными значениями и итоговые (вычисленные) значения		3,5*0,10*√(666) = 9	
4.	Площадь земельного участка согласно сведениям Единого государственного реестра недвижимости (Ркад), м²		650,00	
5.	Оценка расхождения Р и Ркад (Р - Ркад), м²		16	
6.	Предельный минимальный и максимальный размеры земельного участка (Рмин и Рмакс), м²		— —	
7.	Вид (виды) разрешенного использования		для садоводства и огородничества	
7.1.	Дополнительные сведения об использовании земельного участка		—	
8.	Кадастровый или иной государственный учетный номер (инвентарный) здания, сооружения, объекта незавершенного строительства, расположенного на земельном участке		—	

1	2				3		
9.	Сведения о земельных участках (землях общего пользования, территории общего пользования), посредством которых обеспечивается доступ				Земли (земельные участки) общего пользования		
10.	Иные сведения				—		
4. Пояснения к сведениям об уточняемом земельном участке с кадастровым номером 67:25:0010409:116 :							
1.	—						
1. Сведения о характерных точках границ уточняемого земельного участка с кадастровым номером 67:25:0010409:117 :							
Система координат МСК-67, зона 1 Зона № 1							
Обоз- начение харак- терных точек границ	Координаты, м				Метод определения координат	Формулы, примененные для расчета средней квадратической погрешности определения координат характерных точек границ (Mt), с подставленными в такие формулы значениями и итоговые (вычисленные) значения Mt, м	Описание закрепления точки
	содержатся в Едином государственном реестре недвижимости		определены в результате выполнения комплексных кадастровых работ				
	X	Y	X	Y			
1	2	3	4	5	6	7	8
н361У	—	—	492 971,81	1 263 933,01	Метод спутниковых геодезических измерений (определений)	$\sqrt{(0,08^2 + 0,06^2)} = 0,10$	—
н448У	—	—	492 960,29	1 263 951,24			
н449У	—	—	492 927,22	1 263 932,48			
н395У	—	—	492 941,24	1 263 915,47			
н362У	—	—	492 947,30	1 263 918,60			
н361У	—	—	492 971,81	1 263 933,01			
2. Сведения о частях границ уточняемого земельного участка с кадастровым номером 67:25:0010409:117 :							
Обозначение части границ		Горизонтальное проложение (S), м	Описание прохождения части границ	Сведения о согласовании местоположения границ (согласовано/спорное)			
от т.	до т.						
1	2	3	4	5			
н361У	н448У	21,56	—	согласовано			

1	2	3	4	5
н448У	н449У	38,02	—	согласовано
н449У	н395У	22,04		
н395У	н362У	6,82		
н362У	н361У	28,43		

3. Сведения о характеристиках уточняемого земельного участка с кадастровым номером 67:25:0010409:117 :

№ п/п	Наименование характеристики земельного участка	Значение характеристики
1	2	3
1.	Адрес земельного участка	—
1.1.	Сведения о местоположении земельного участка (при отсутствии адреса) в структурированном в соответствии с федеральной информационной адресной системой виде	215800, Российская Федерация, Смоленская область, Ярцевский р-н, Ярцево г
1.2.	Дополнительные сведения о местоположении земельного участка	—
2.	Площадь земельного участка ± величина погрешности определения (вычисления) площади ($P \pm \Delta P$), м²	$798 \pm 10,00$
3.	Формула, примененная для вычисления предельной погрешности определения площади земельного участка, с подставленными значениями и итоговые (вычисленные) значения	$3,5 * 0,10 * \sqrt{(798)} = 10$
4.	Площадь земельного участка согласно сведениям Единого государственного реестра недвижимости (Ркад), м²	798,00
5.	Оценка расхождения Р и Ркад ($P - P_{кад}$), м²	0
6.	Предельный минимальный и максимальный размеры земельного участка ($P_{мин}$ и $P_{макс}$), м²	— —
7.	Вид (виды) разрешенного использования	Для огородничества и садоводства
7.1.	Дополнительные сведения об использовании земельного участка	—
8.	Кадастровый или иной государственный учетный номер (инвентарный) здания, сооружения, объекта незавершенного строительства, расположенного на земельном участке	67:25:0010409:265
9.	Сведения о земельных участках (землях общего пользования, территории общего пользования), посредством которых обеспечивается доступ	Земли (земельные участки) общего пользования
10.	Иные сведения	—

4. Пояснения к сведениям об уточняемом земельном участке с кадастровым номером 67:25:0010409:117 :

1.	—
----	---

1. Сведения о характерных точках границ уточняемого земельного участка с кадастровым номером 67:25:0010409:119 :
Система координат МСК-67, зона 1 Зона № 1

Обоз- начение харак- терных точек границ	Координаты, м				Метод определения координат	Формулы, примененные для расчета средней квадратической погрешности определения координат характерных точек границ (Mt), с подставленными в такие формулы значениями и итоговые (вычисленные) значения Mt, м	Описание закрепления точки
	содержатся в Едином государственном реестре недвижимости		определены в результате выполнения комплексных кадастровых работ				
	X	Y	X	Y			
1	2	3	4	5	6	7	8
н453У	—	—	492 950,37	1 263 966,86	Метод спутниковых геодезических измерений (определений)	$\sqrt{(0,08^2 + 0,06^2)} = 0,10$	—
н454У	—	—	492 938,14	1 263 959,63			
н455У	—	—	492 920,93	1 263 950,17			
н456У	—	—	492 928,58	1 263 941,24			
н457У	—	—	492 924,28	1 263 935,83			
н449У	—	—	492 927,22	1 263 932,48			
н448У	—	—	492 960,29	1 263 951,24			
н453У	—	—	492 950,37	1 263 966,86			

2. Сведения о частях границ уточняемого земельного участка с кадастровым номером 67:25:0010409:119 :

Обозначение части границ		Горизонтальное проложение (S), м	Описание прохождения части границ	Сведения о согласовании местоположения границ (согласовано/спорное)
от т.	до т.			
1	2	3	4	5
н453У	н454У	14,21	—	согласовано
н454У	н455У	19,64		
н455У	н456У	11,76		
н456У	н457У	6,91		

1	2	3	4	5
н457У	н449У	4,46	—	согласовано
н449У	н448У	38,02		
н448У	н453У	18,50		

3. Сведения о характеристиках уточняемого земельного участка с кадастровым номером 67:25:0010409:119 :

№ п/п	Наименование характеристики земельного участка	Значение характеристики
1	2	3
1.	Адрес земельного участка	—
1.1.	Сведения о местоположении земельного участка (при отсутствии адреса) в структурированном в соответствии с федеральной информационной адресной системой виде	215800, Российская Федерация, Смоленская область, Ярцевский р-н, Ярцево г
1.2.	Дополнительные сведения о местоположении земельного участка	—
2.	Площадь земельного участка ± величина погрешности определения (вычисления) площади ($P \pm \Delta P$), м²	$635 \pm 9,00$
3.	Формула, примененная для вычисления предельной погрешности определения площади земельного участка, с подставленными значениями и итоговые (вычисленные) значения	$3,5 * 0,10 * \sqrt{(635)} = 9$
4.	Площадь земельного участка согласно сведениям Единого государственного реестра недвижимости (Ркад), м²	590,00
5.	Оценка расхождения Р и Ркад ($P - P_{кад}$), м²	45
6.	Предельный минимальный и максимальный размеры земельного участка ($P_{мин}$ и $P_{макс}$), м²	— —
7.	Вид (виды) разрешенного использования	для садоводства и огородничества
7.1.	Дополнительные сведения об использовании земельного участка	—
8.	Кадастровый или иной государственный учетный номер (инвентарный) здания, сооружения, объекта незавершенного строительства, расположенного на земельном участке	67:25:0010409:300
9.	Сведения о земельных участках (землях общего пользования, территории общего пользования), посредством которых обеспечивается доступ	Земли (земельные участки) общего пользования
10.	Иные сведения	—

4. Пояснения к сведениям об уточняемом земельном участке с кадастровым номером 67:25:0010409:119 :

1.	—
----	---

1. Сведения о характерных точках границ уточняемого земельного участка с кадастровым номером

67:25:0010409:120

:

Система координат

МСК-67, зона 1

Зона №

1

Обоз- начение харак- терных точек границ	Координаты, м				Метод определения координат	Формулы, примененные для расчета средней квадратической погрешности определения координат характерных точек границ (Mt), с подставленными в такие формулы значениями и итоговые (вычисленные) значения Mt, м	Описание закрепления точки
	содержатся в Едином государственном реестре недвижимости		определены в результате выполнения комплексных кадастровых работ				
	X	Y	X	Y			
1	2	3	4	5	6	7	8
452	492 956,22	1 263 963,51	492 956,22	1 263 963,51	Метод спутниковых геодезических измерений (определений)	$\sqrt{(0,08^2 + 0,06^2)} = 0,10$	—
451	492 987,20	1 263 979,44	492 987,20	1 263 979,44			
458	492 978,86	1 263 994,59	492 978,86	1 263 994,59			
459	492 965,81	1 263 988,22	492 965,81	1 263 988,22			
460	492 947,20	1 263 978,22	492 947,20	1 263 978,22			
452	492 956,22	1 263 963,51	492 956,22	1 263 963,51			

2. Сведения о частях границ уточняемого земельного участка с кадастровым номером

67:25:0010409:120

:

Обозначение части границ		Горизонтальное проложение (S), м	Описание прохождения части границ	Сведения о согласовании местоположения границ (согласовано/спорное)
от т.	до т.			
1	2	3	4	5
452	451	34,84	—	согласовано
451	458	17,29		
458	459	14,52		
459	460	21,13		
460	452	17,26		

3. Сведения о характеристиках уточняемого земельного участка с кадастровым номером

67:25:0010409:120

:

№ п/п	Наименование характеристики земельного участка	Значение характеристики
1	2	3

1	2	3
1.	Адрес земельного участка	—
1.1.	Сведения о местоположении земельного участка (при отсутствии адреса) в структурированном в соответствии с федеральной информационной адресной системой виде	215800, Российская Федерация, Смоленская область, Ярцевский р-н, Ярцево г, СНТ Ударник снт
1.2.	Дополнительные сведения о местоположении земельного участка	—
2.	Площадь земельного участка \pm величина погрешности определения (вычисления) площади ($P \pm \Delta P$), м ²	$614 \pm 9,00$
3.	Формула, примененная для вычисления предельной погрешности определения площади земельного участка, с подставленными значениями и итоговые (вычисленные) значения	$3,5*0,10*\sqrt{(614)} = 9$
4.	Площадь земельного участка согласно сведениям Единого государственного реестра недвижимости (Ркад), м ²	614,00
5.	Оценка расхождения Р и Ркад ($P - P_{кад}$), м ²	0
6.	Предельный минимальный и максимальный размеры земельного участка ($P_{мин}$ и $P_{макс}$), м ²	— —
7.	Вид (виды) разрешенного использования	для садоводства и огородничества
7.1.	Дополнительные сведения об использовании земельного участка	—
8.	Кадастровый или иной государственный учетный номер (инвентарный) здания, сооружения, объекта незавершенного строительства, расположенного на земельном участке	—
9.	Сведения о земельных участках (землях общего пользования, территории общего пользования), посредством которых обеспечивается доступ	Земли (земельные участки) общего пользования
10.	Иные сведения	—
4. Пояснения к сведениям об уточняемом земельном участке с кадастровым номером <u>67:25:0010409:120</u> :		
1.	—	

1. Сведения о характерных точках границ уточняемого земельного участка с кадастровым номером

67:25:0010409:121

:

Система координат

МСК-67, зона 1

Зона №

1

Обоз- начение харак- терных точек границ	Координаты, м				Метод определения координат	Формулы, примененные для расчета средней квадратической погрешности определения координат характерных точек границ (Mt), с подставленными в такие формулы значениями и итоговые (вычисленные) значения Mt, м	Описание закрепления точки
	содержатся в Едином государственном реестре недвижимости		определены в результате выполнения комплексных кадастровых работ				
	X	Y	X	Y			
1	2	3	4	5	6	7	8
461	—	—	492 941,79	1 263 979,35	Метод спутниковых геодезических измерений (определений)	$\sqrt{(0,08^2 + 0,06^2)} = 0,10$	—
462	—	—	492 910,60	1 263 961,83			
н463У	—	—	492 918,14	1 263 948,65			
н455У	—	—	492 920,93	1 263 950,17			
н454У	—	—	492 938,14	1 263 959,63			
н453У	—	—	492 950,37	1 263 966,86			
н464У	—	—	492 942,18	1 263 979,57			
461	—	—	492 941,79	1 263 979,35			

2. Сведения о частях границ уточняемого земельного участка с кадастровым номером

67:25:0010409:121

:

Обозначение части границ		Горизонтальное проложение (S), м	Описание прохождения части границ	Сведения о согласовании местоположения границ (согласовано/спорное)
от т.	до т.			
1	2	3	4	5
461	462	35,77	—	согласовано
462	н463У	15,18		
н463У	н455У	3,18		
н455У	н454У	19,64		

1	2	3	4	5
н454У	н453У	14,21	—	согласовано
н453У	н464У	15,12		
н464У	461	0,45		

3. Сведения о характеристиках уточняемого земельного участка с кадастровым номером 67:25:0010409:121 :

№ п/п	Наименование характеристики земельного участка	Значение характеристики
1	2	3
1.	Адрес земельного участка	—
1.1.	Сведения о местоположении земельного участка (при отсутствии адреса) в структурированном в соответствии с федеральной информационной адресной системой виде	215800, Российская Федерация, Смоленская область, Ярцевский р-н, Ярцево г
1.2.	Дополнительные сведения о местоположении земельного участка	—
2.	Площадь земельного участка ± величина погрешности определения (вычисления) площади ($P \pm \Delta P$), м²	$560 \pm 8,00$
3.	Формула, примененная для вычисления предельной погрешности определения площади земельного участка, с подставленными значениями и итоговые (вычисленные) значения	$3,5 * 0,10 * \sqrt{(560)} = 8$
4.	Площадь земельного участка согласно сведениям Единого государственного реестра недвижимости (Ркад), м²	560,00
5.	Оценка расхождения Р и Ркад ($P - P_{кад}$), м²	0
6.	Предельный минимальный и максимальный размеры земельного участка ($P_{мин}$ и $P_{макс}$), м²	— —
7.	Вид (виды) разрешенного использования	для садоводства и огородничества
7.1.	Дополнительные сведения об использовании земельного участка	—
8.	Кадастровый или иной государственный учетный номер (инвентарный) здания, сооружения, объекта незавершенного строительства, расположенного на земельном участке	67:25:0010409:239
9.	Сведения о земельных участках (землях общего пользования, территории общего пользования), посредством которых обеспечивается доступ	Земли (земельные участки) общего пользования
10.	Иные сведения	—

4. Пояснения к сведениям об уточняемом земельном участке с кадастровым номером 67:25:0010409:121 :

1.	—
----	---

1. Сведения о характерных точках границ уточняемого земельного участка с кадастровым номером					67:25:0010409:122		
Система координат			МСК-67, зона 1		Зона № 1		
Обоз- начение харак- терных точек границ	Координаты, м				Метод определения координат	Формулы, примененные для расчета средней квадратической погрешности определения координат характерных точек границ (Mt), с подставленными в такие формулы значениями и итоговые (вычисленные) значения Mt, м	Описание закрепления точки
	содержатся в Едином государственном реестре недвижимости		определены в результате выполнения комплексных кадастровых работ				
	X	Y	X	Y			
1	2	3	4	5	6	7	8
465	—	—	492 937,85	1 263 992,38	Метод спутниковых геодезических измерений (определений)	$\sqrt{(0,08^2 + 0,06^2)} = 0,10$	—
460	—	—	492 947,20	1 263 978,22			
459	—	—	492 965,81	1 263 988,22			
458	—	—	492 978,86	1 263 994,59			
н466У	—	—	492 971,29	1 264 009,61			
467	—	—	492 971,02	1 264 010,16			
465	—	—	492 937,85	1 263 992,38			
2. Сведения о частях границ уточняемого земельного участка с кадастровым номером					67:25:0010409:122		
Обозначение части границ		Горизонтальное проложение (S), м	Описание прохождения части границ		Сведения о согласовании местоположения границ (согласовано/спорное)		
от т.	до т.						
1	2	3	4		5		
465	460	16,97	—		согласовано		
460	459	21,13					
459	458	14,52					
458	н466У	16,82					
н466У	467	0,61					
467	465	37,63					

3. Сведения о характеристиках уточняемого земельного участка с кадастровым номером <u>67:25:0010409:122</u> :		
№ п/п	Наименование характеристики земельного участка	Значение характеристики
1	2	3
1.	Адрес земельного участка	—
1.1.	Сведения о местоположении земельного участка (при отсутствии адреса) в структурированном в соответствии с федеральной информационной адресной системой виде	215800, Российская Федерация, Смоленская область, Ярцевский р-н, Ярцево г, садоводческое некоммерческое товарищество "Ударник" тер
1.2.	Дополнительные сведения о местоположении земельного участка	—
2.	Площадь земельного участка ± величина погрешности определения (вычисления) площади ($P \pm \Delta P$), м²	$623 \pm 9,00$
3.	Формула, примененная для вычисления предельной погрешности определения площади земельного участка, с подставленными значениями и итоговые (вычисленные) значения	$3,5*0,10*\sqrt{(623)} = 9$
4.	Площадь земельного участка согласно сведениям Единого государственного реестра недвижимости (Ркад), м²	620,00
5.	Оценка расхождения Р и Ркад ($P - P_{кад}$), м²	3
6.	Предельный минимальный и максимальный размеры земельного участка (Рмин и Рмакс), м²	— —
7.	Вид (виды) разрешенного использования	Садоводство и огородничество
7.1.	Дополнительные сведения об использовании земельного участка	—
8.	Кадастровый или иной государственный учетный номер (инвентарный) здания, сооружения, объекта незавершенного строительства, расположенного на земельном участке	—
9.	Сведения о земельных участках (землях общего пользования, территории общего пользования), посредством которых обеспечивается доступ	Земли (земельные участки) общего пользования
10.	Иные сведения	—
4. Пояснения к сведениям об уточняемом земельном участке с кадастровым номером <u>67:25:0010409:122</u> :		
1.	—	

1. Сведения о характерных точках границ уточняемого земельного участка с кадастровым номером 67:25:0010409:123 :
Система координат МСК-67, зона 1 Зона № 1

Обоз- начение харак- терных точек границ	Координаты, м				Метод определения координат	Формулы, примененные для расчета средней квадратической погрешности определения координат характерных точек границ (Mt), с подставленными в такие формулы значениями и итоговые (вычисленные) значения Mt, м	Описание закрепления точки
	содержатся в Едином государственном реестре недвижимости		определены в результате выполнения комплексных кадастровых работ				
	X	Y	X	Y			
1	2	3	4	5	6	7	8
461	492 941,79	1 263 979,35	492 941,79	1 263 979,35	Метод спутниковых геодезических измерений (определений)	$\sqrt{(0,08^2 + 0,06^2)} = 0,10$	—
468	492 933,83	1 263 991,92	492 933,83	1 263 991,92			
469	492 919,38	1 263 983,77	492 919,38	1 263 983,77			
470	492 900,60	1 263 973,80	492 900,60	1 263 973,80			
462	492 910,60	1 263 961,83	492 910,60	1 263 961,83			
461	492 941,79	1 263 979,35	492 941,79	1 263 979,35			

2. Сведения о частях границ уточняемого земельного участка с кадастровым номером 67:25:0010409:123 :

Обозначение части границ		Горизонтальное проложение (S), м	Описание прохождения части границ	Сведения о согласовании местоположения границ (согласовано/спорное)
от т.	до т.			
1	2	3	4	5
461	468	14,88	—	согласовано
468	469	16,59		
469	470	21,26		
470	462	15,60		
462	461	35,77		

3. Сведения о характеристиках уточняемого земельного участка с кадастровым номером 67:25:0010409:123 :

№ п/п	Наименование характеристики земельного участка	Значение характеристики
1	2	3

1	2	3
1.	Адрес земельного участка	—
1.1.	Сведения о местоположении земельного участка (при отсутствии адреса) в структурированном в соответствии с федеральной информационной адресной системой виде	215800, Российская Федерация, Смоленская область, Ярцевский р-н, Ярцево г, СНТ Ударник снт
1.2.	Дополнительные сведения о местоположении земельного участка	—
2.	Площадь земельного участка \pm величина погрешности определения (вычисления) площади ($P \pm \Delta P$), м ²	$551 \pm 8,00$
3.	Формула, примененная для вычисления предельной погрешности определения площади земельного участка, с подставленными значениями и итоговые (вычисленные) значения	$3,5 * 0,10 * \sqrt{(551)} = 8$
4.	Площадь земельного участка согласно сведениям Единого государственного реестра недвижимости (Ркад), м ²	551,00
5.	Оценка расхождения Р и Ркад ($P - P_{кад}$), м ²	0
6.	Предельный минимальный и максимальный размеры земельного участка ($P_{мин}$ и $P_{макс}$), м ²	— —
7.	Вид (виды) разрешенного использования	для садоводства и огородничества
7.1.	Дополнительные сведения об использовании земельного участка	—
8.	Кадастровый или иной государственный учетный номер (инвентарный) здания, сооружения, объекта незавершенного строительства, расположенного на земельном участке	67:25:0010409:249
9.	Сведения о земельных участках (землях общего пользования, территории общего пользования), посредством которых обеспечивается доступ	Земли (земельные участки) общего пользования
10.	Иные сведения	—
4. Пояснения к сведениям об уточняемом земельном участке с кадастровым номером <u>67:25:0010409:123</u> :		
1.	—	

1. Сведения о характерных точках границ уточняемого земельного участка с кадастровым номером					67:25:0010409:124		
Система координат					МСК-67, зона 1		
					Зона № 1		
Обозначение характерных точек границ	Координаты, м				Метод определения координат	Формулы, примененные для расчета средней квадратической погрешности определения координат характерных точек границ (Mt), с подставленными в такие формулы значениями и итоговые (вычисленные) значения Mt, м	Описание закрепления точки
	содержатся в Едином государственном реестре недвижимости		определены в результате выполнения комплексных кадастровых работ				
	X	Y	X	Y			
1	2	3	4	5	6	7	8
465	492 937,85	1 263 992,38	492 937,85	1 263 992,38	Метод спутниковых геодезических измерений (определений)	$\sqrt{(0,08^2 + 0,06^2)} = 0,10$	—
467	492 971,02	1 264 010,16	492 971,02	1 264 010,16			
471	492 962,81	1 264 025,68	—	—		0,30	
472	492 928,82	1 264 006,75	—	—			
н473У	—	—	492 962,68	1 264 025,62			
н474У	—	—	492 928,52	1 264 006,39		$\sqrt{(0,08^2 + 0,06^2)} = 0,10$	
465	492 937,85	1 263 992,38	492 937,85	1 263 992,38			
2. Сведения о частях границ уточняемого земельного участка с кадастровым номером					67:25:0010409:124		
Обозначение части границ		Горизонтальное проложение (S), м	Описание прохождения части границ		Сведения о согласовании местоположения границ (согласовано/спорное)		
от т.	до т.						
1	2	3	4		5		
465	467	37,63	—		согласовано		
467	н473У	17,57					
н473У	н474У	39,20					
н474У	465	16,83					
3. Сведения о характеристиках уточняемого земельного участка с кадастровым номером					67:25:0010409:124		
№ п/п	Наименование характеристики земельного участка			Значение характеристики			

1	2	3
1.	Адрес земельного участка	—
1.1.	Сведения о местоположении земельного участка (при отсутствии адреса) в структурированном в соответствии с федеральной информационной адресной системой виде	215800, Российская Федерация, Смоленская область, Ярцевский р-н, Ярцево г, СНТ Ударник снт
1.2.	Дополнительные сведения о местоположении земельного участка	—
2.	Площадь земельного участка \pm величина погрешности определения (вычисления) площади ($P \pm \Delta P$), м ²	$660 \pm 9,00$
3.	Формула, примененная для вычисления предельной погрешности определения площади земельного участка, с подставленными значениями и итоговые (вычисленные) значения	$3,5 * 0,10 * \sqrt{(660)} = 9$
4.	Площадь земельного участка согласно сведениям Единого государственного реестра недвижимости (Ркад), м ²	660,00
5.	Оценка расхождения Р и Ркад ($P - P_{кад}$), м ²	0
6.	Предельный минимальный и максимальный размеры земельного участка ($P_{мин}$ и $P_{макс}$), м ²	— —
7.	Вид (виды) разрешенного использования	Для огородничества и садоводства
7.1.	Дополнительные сведения об использовании земельного участка	—
8.	Кадастровый или иной государственный учетный номер (инвентарный) здания, сооружения, объекта незавершенного строительства, расположенного на земельном участке	67:25:0010409:256
9.	Сведения о земельных участках (землях общего пользования, территории общего пользования), посредством которых обеспечивается доступ	Земли (земельные участки) общего пользования
10.	Иные сведения	—
4. Пояснения к сведениям об уточняемом земельном участке с кадастровым номером <u>67:25:0010409:124</u> :		
1.	—	

1. Сведения о характерных точках границ уточняемого земельного участка с кадастровым номером

67:25:0010409:125

:

Система координат

МСК-67, зона 1

Зона №

1

Обоз- начение харак- терных точек границ	Координаты, м				Метод определения координат	Формулы, примененные для расчета средней квадратической погрешности определения координат характерных точек границ (Mt), с подставленными в такие формулы значениями и итоговые (вычисленные) значения Mt, м	Описание закрепления точки
	содержатся в Едином государственном реестре недвижимости		определены в результате выполнения комплексных кадастровых работ				
	X	Y	X	Y			
1	2	3	4	5	6	7	8
468	—	—	492 933,83	1 263 991,92	Метод спутниковых геодезических измерений (определений)	$\sqrt{(0,08^2 + 0,06^2)} = 0,10$	—
н475У	—	—	492 925,34	1 264 005,33			
н476У	—	—	492 891,92	1 263 986,73			
470	—	—	492 900,60	1 263 973,80			
469	—	—	492 919,38	1 263 983,77			
468	—	—	492 933,83	1 263 991,92			

2. Сведения о частях границ уточняемого земельного участка с кадастровым номером

67:25:0010409:125

:

Обозначение части границ		Горизонтальное проложение (S), м	Описание прохождения части границ	Сведения о согласовании местоположения границ (согласовано/спорное)
от т.	до т.			
1	2	3	4	5
468	н475У	15,87	—	согласовано
н475У	н476У	38,25		
н476У	470	15,57		
470	469	21,26		
469	468	16,59		

3. Сведения о характеристиках уточняемого земельного участка с кадастровым номером

67:25:0010409:125

:

№ п/п	Наименование характеристики земельного участка	Значение характеристики
1	2	3

1	2	3
1.	Адрес земельного участка	—
1.1.	Сведения о местоположении земельного участка (при отсутствии адреса) в структурированном в соответствии с федеральной информационной адресной системой виде	215800, Российская Федерация, Смоленская область, Ярцевский р-н, Ярцево г, СНТ Ударник снт
1.2.	Дополнительные сведения о местоположении земельного участка	—
2.	Площадь земельного участка \pm величина погрешности определения (вычисления) площади ($P \pm \Delta P$), м ²	$601 \pm 9,00$
3.	Формула, примененная для вычисления предельной погрешности определения площади земельного участка, с подставленными значениями и итоговые (вычисленные) значения	$3,5 * 0,10 * \sqrt{(601)} = 9$
4.	Площадь земельного участка согласно сведениям Единого государственного реестра недвижимости (Ркад), м ²	600,00
5.	Оценка расхождения Р и Ркад ($P - P_{кад}$), м ²	1
6.	Предельный минимальный и максимальный размеры земельного участка ($P_{мин}$ и $P_{макс}$), м ²	— —
7.	Вид (виды) разрешенного использования	Для садоводства и огородничества
7.1.	Дополнительные сведения об использовании земельного участка	—
8.	Кадастровый или иной государственный учетный номер (инвентарный) здания, сооружения, объекта незавершенного строительства, расположенного на земельном участке	67:25:0010409:255
9.	Сведения о земельных участках (землях общего пользования, территории общего пользования), посредством которых обеспечивается доступ	Земли (земельные участки) общего пользования
10.	Иные сведения	—
4. Пояснения к сведениям об уточняемом земельном участке с кадастровым номером <u>67:25:0010409:125</u> :		
1.	—	

1. Сведения о характерных точках границ уточняемого земельного участка с кадастровым номером						67:25:0010409:126		:
Система координат				МСК-67, зона 1		Зона № 1		
Обозначение характерных точек границ	Координаты, м				Метод определения координат	Формулы, примененные для расчета средней квадратической погрешности определения координат характерных точек границ (Mt), с подставленными в такие формулы значениями и итоговые (вычисленные) значения Mt, м	Описание закрепления точки	
	содержатся в Едином государственном реестре недвижимости		определены в результате выполнения комплексных кадастровых работ					
	X	Y	X	Y				
1	2	3	4	5	6	7	8	
451	492 987,20	1 263 979,44	492 987,20	1 263 979,44	Метод спутниковых геодезических измерений (определений)	$\sqrt{(0,08^2 + 0,06^2)} = 0,10$	—	
442	492 991,76	1 263 972,10	492 991,76	1 263 972,10			Закрепление отсутствует	
н441У	—	—	493 018,22	1 263 983,63				
477	493 010,82	1 264 002,23	493 010,82	1 264 002,23			—	
458	492 978,86	1 263 994,59	492 978,86	1 263 994,59				
451	492 987,20	1 263 979,44	492 987,20	1 263 979,44				
2. Сведения о частях границ уточняемого земельного участка с кадастровым номером						67:25:0010409:126		:
Обозначение части границ		Горизонтальное проложение (S), м	Описание прохождения части границ		Сведения о согласовании местоположения границ (согласовано/спорное)			
от т.	до т.							
1	2	3	4		5			
451	442	8,64	—		согласовано			
442	н441У	28,86						
н441У	477	20,02						
477	458	32,86						
458	451	17,29						
3. Сведения о характеристиках уточняемого земельного участка с кадастровым номером						67:25:0010409:126		:
№ п/п	Наименование характеристики земельного участка			Значение характеристики				
1	2			3				

1	2	3
1.	Адрес земельного участка	—
1.1.	Сведения о местоположении земельного участка (при отсутствии адреса) в структурированном в соответствии с федеральной информационной адресной системой виде	215800, Российская Федерация, Смоленская область, Ярцевский р-н, Ярцево г
1.2.	Дополнительные сведения о местоположении земельного участка	—
2.	Площадь земельного участка \pm величина погрешности определения (вычисления) площади ($P \pm \Delta P$), м ²	$701 \pm 9,00$
3.	Формула, примененная для вычисления предельной погрешности определения площади земельного участка, с подставленными значениями и итоговые (вычисленные) значения	$3,5 * 0,10 * \sqrt{(701)} = 9$
4.	Площадь земельного участка согласно сведениям Единого государственного реестра недвижимости (Ркад), м ²	701,00
5.	Оценка расхождения Р и Ркад ($P - P_{кад}$), м ²	0
6.	Предельный минимальный и максимальный размеры земельного участка ($P_{мин}$ и $P_{макс}$), м ²	— —
7.	Вид (виды) разрешенного использования	Для садоводства и огородничества
7.1.	Дополнительные сведения об использовании земельного участка	—
8.	Кадастровый или иной государственный учетный номер (инвентарный) здания, сооружения, объекта незавершенного строительства, расположенного на земельном участке	67:25:0010409:270
9.	Сведения о земельных участках (землях общего пользования, территории общего пользования), посредством которых обеспечивается доступ	Земли (земельные участки) общего пользования
10.	Иные сведения	—
4. Пояснения к сведениям об уточняемом земельном участке с кадастровым номером <u>67:25:0010409:126</u> :		
1.	—	

1. Сведения о характерных точках границ уточняемого земельного участка с кадастровым номером

67:25:0010409:127

:

Система координат

МСК-67, зона 1

Зона №

1

Обоз- начение харак- терных точек границ	Координаты, м				Метод определения координат	Формулы, примененные для расчета средней квадратической погрешности определения координат характерных точек границ (Mt), с подставленными в такие формулы значениями и итоговые (вычисленные) значения Mt, м	Описание закрепления точки
	содержатся в Едином государственном реестре недвижимости		определены в результате выполнения комплексных кадастровых работ				
	X	Y	X	Y			
1	2	3	4	5	6	7	8
н438У	—	—	493 024,17	1 263 980,60	Метод спутниковых геодезических измерений (определений)	$\sqrt{(0,08^2 + 0,06^2)} = 0,10$	—
437	493 057,33	1 263 998,58	493 057,33	1 263 998,58		0,10	
478	493 045,33	1 264 016,31	—	—			
479	493 015,63	1 263 999,27	—	—			
480	493 024,07	1 263 980,84	—	—		$\sqrt{(0,08^2 + 0,06^2)} = 0,10$	
н481У	—	—	493 045,22	1 264 016,10			
н482У	—	—	493 016,01	1 263 999,19			
н438У	—	—	493 024,17	1 263 980,60			

2. Сведения о частях границ уточняемого земельного участка с кадастровым номером

67:25:0010409:127

:

Обозначение части границ		Горизонтальное проложение (S), м	Описание прохождения части границ	Сведения о согласовании местоположения границ (согласовано/спорное)
от т.	до т.			
1	2	3	4	5
н438У	437	37,72	—	согласовано
437	н481У	21,30		
н481У	н482У	33,75		
н482У	н438У	20,30		

3. Сведения о характеристиках уточняемого земельного участка с кадастровым номером <u>67:25:0010409:127</u> :		
№ п/п	Наименование характеристики земельного участка	Значение характеристики
1	2	3
1.	Адрес земельного участка	—
1.1.	Сведения о местоположении земельного участка (при отсутствии адреса) в структурированном в соответствии с федеральной информационной адресной системой виде	215800, Российская Федерация, Смоленская область, Ярцевский р-н, Ярцево г
1.2.	Дополнительные сведения о местоположении земельного участка	—
2.	Площадь земельного участка ± величина погрешности определения (вычисления) площади ($P \pm \Delta P$), м²	$740 \pm 10,00$
3.	Формула, примененная для вычисления предельной погрешности определения площади земельного участка, с подставленными значениями и итоговые (вычисленные) значения	$3,5*0,10*\sqrt{(740)} = 10$
4.	Площадь земельного участка согласно сведениям Единого государственного реестра недвижимости (Ркад), м²	740,00
5.	Оценка расхождения Р и Ркад ($P - P_{кад}$), м²	0
6.	Предельный минимальный и максимальный размеры земельного участка ($P_{мин}$ и $P_{макс}$), м²	— —
7.	Вид (виды) разрешенного использования	Для садоводства и огородничества
7.1.	Дополнительные сведения об использовании земельного участка	—
8.	Кадастровый или иной государственный учетный номер (инвентарный) здания, сооружения, объекта незавершенного строительства, расположенного на земельном участке	67:25:0010409:276
9.	Сведения о земельных участках (землях общего пользования, территории общего пользования), посредством которых обеспечивается доступ	Земли (земельные участки) общего пользования
10.	Иные сведения	—
4. Пояснения к сведениям об уточняемом земельном участке с кадастровым номером <u>67:25:0010409:127</u> :		
1.	—	

1. Сведения о характерных точках границ уточняемого земельного участка с кадастровым номером

67:25:0010409:129

:

Система координат

МСК-67, зона 1

Зона №

1

Обоз- начение харак- терных точек границ	Координаты, м				Метод определения координат	Формулы, примененные для расчета средней квадратической погрешности определения координат характерных точек границ (Mt), с подставленными в такие формулы значениями и итоговые (вычисленные) значения Mt, м	Описание закрепления точки
	содержатся в Едином государственном реестре недвижимости		определены в результате выполнения комплексных кадастровых работ				
	X	Y	X	Y			
1	2	3	4	5	6	7	8
486	4 340,96	5 990,54	—	—	Метод спутниковых геодезических измерений (определений)	—	—
487	4 329,45	6 008,49	—	—			
488	4 302,75	5 993,65	—	—			
489	4 311,38	5 973,28	—	—			
н490У	—	—	493 034,00	1 264 034,26		$\sqrt{(0,08^2 + 0,06^2)} = 0,10$	
491	—	—	493 007,16	1 264 019,70			
н482У	—	—	493 016,01	1 263 999,19			
н481У	—	—	493 045,22	1 264 016,10			
486	4 340,96	5 990,54	—	—		—	

2. Сведения о частях границ уточняемого земельного участка с кадастровым номером

67:25:0010409:129

:

Обозначение части границ		Горизонтальное проложение (S), м	Описание прохождения части границ	Сведения о согласовании местоположения границ (согласовано/спорное)
от т.	до т.			
1	2	3	4	5
н490У	491	30,53	—	согласовано
491	н482У	22,34		

1	2	3	4	5
н482У	н481У	33,75	—	согласовано
н481У	н490У	21,35		
3. Сведения о характеристиках уточняемого земельного участка с кадастровым номером 67:25:0010409:129 :				
№ п/п	Наименование характеристики земельного участка		Значение характеристики	
1	2		3	
1.	Адрес земельного участка		—	
1.1.	Сведения о местоположении земельного участка (при отсутствии адреса) в структурированном в соответствии с федеральной информационной адресной системой виде		215800, Российская Федерация, Смоленская область, Ярцевский р-н, Ярцево г, СНТ Ударник снт	
1.2.	Дополнительные сведения о местоположении земельного участка		—	
2.	Площадь земельного участка ± величина погрешности определения (вычисления) площади (Р ± ΔР), м²		700 ± 9,00	
3.	Формула, примененная для вычисления предельной погрешности определения площади земельного участка, с подставленными значениями и итоговые (вычисленные) значения		3,5*0,10*√(700) = 9	
4.	Площадь земельного участка согласно сведениям Единого государственного реестра недвижимости (Ркад), м²		700,00	
5.	Оценка расхождения Р и Ркад (Р - Ркад), м²		0	
6.	Предельный минимальный и максимальный размеры земельного участка (Рмин и Рмакс), м²		— —	
7.	Вид (виды) разрешенного использования		Для огородничества и садоводства	
7.1.	Дополнительные сведения об использовании земельного участка		—	
8.	Кадастровый или иной государственный учетный номер (инвентарный) здания, сооружения, объекта незавершенного строительства, расположенного на земельном участке		—	
9.	Сведения о земельных участках (землях общего пользования, территории общего пользования), посредством которых обеспечивается доступ		Земли (земельные участки) общего пользования	
10.	Иные сведения		—	
4. Пояснения к сведениям об уточняемом земельном участке с кадастровым номером 67:25:0010409:129 :				
1.	—			

1. Сведения о характерных точках границ уточняемого земельного участка с кадастровым номером

67:25:0010409:130

:

Система координат

МСК-67, зона 1

Зона №

1

Обоз- начение харак- терных точек границ	Координаты, м				Метод определения координат	Формулы, примененные для расчета средней квадратической погрешности определения координат характерных точек границ (Mt), с подставленными в такие формулы значениями и итоговые (вычисленные) значения Mt, м	Описание закрепления точки
	содержатся в Едином государственном реестре недвижимости		определены в результате выполнения комплексных кадастровых работ				
	X	Y	X	Y			
1	2	3	4	5	6	7	8
н485У	—	—	493 003,18	1 264 019,24	Метод спутниковых геодезических измерений (определений)	$\sqrt{(0,08^2 + 0,06^2)} = 0,10$	—
н492У	—	—	493 003,60	1 264 019,43			
н493У	—	—	492 994,80	1 264 039,15			
н494У	—	—	492 995,61	1 264 039,60			
н495У	—	—	492 993,79	1 264 042,93			
н473У	—	—	492 962,68	1 264 025,62			
467	—	—	492 971,02	1 264 010,16			
н466У	—	—	492 971,29	1 264 009,61			
н485У	—	—	493 003,18	1 264 019,24			

2. Сведения о частях границ уточняемого земельного участка с кадастровым номером

67:25:0010409:130

:

Обозначение части границ		Горизонтальное проложение (S), м	Описание прохождения части границ	Сведения о согласовании местоположения границ (согласовано/спорное)
от т.	до т.			
1	2	3	4	5
н485У	н492У	0,46	—	согласовано
н492У	н493У	21,59		

1	2	3	4	5
н493У	н494У	0,93	—	согласовано
н494У	н495У	3,79		
н495У	н473У	35,60		
н473У	467	17,57		
467	н466У	0,61		
н466У	н485У	33,31		

3. Сведения о характеристиках уточняемого земельного участка с кадастровым номером 67:25:0010409:130 :

№ п/п	Наименование характеристики земельного участка	Значение характеристики
1	2	3
1.	Адрес земельного участка	—
1.1.	Сведения о местоположении земельного участка (при отсутствии адреса) в структурированном в соответствии с федеральной информационной адресной системой виде	215800, Российская Федерация, Смоленская область, Ярцевский р-н, Ярцево г, садоводческое некоммерческое товарищество "Ударник" тер
1.2.	Дополнительные сведения о местоположении земельного участка	—
2.	Площадь земельного участка \pm величина погрешности определения (вычисления) площади ($P \pm \Delta P$), м ²	$747 \pm 10,00$
3.	Формула, примененная для вычисления предельной погрешности определения площади земельного участка, с подставленными значениями и итоговые (вычисленные) значения	$3,5*0,10*\sqrt{(747)} = 10$
4.	Площадь земельного участка согласно сведениям Единого государственного реестра недвижимости (Ркад), м ²	680,00
5.	Оценка расхождения Р и Ркад ($P - P_{кад}$), м ²	67
6.	Предельный минимальный и максимальный размеры земельного участка ($P_{мин}$ и $P_{макс}$), м ²	— —
7.	Вид (виды) разрешенного использования	Для садоводства и огородничества
7.1.	Дополнительные сведения об использовании земельного участка	—
8.	Кадастровый или иной государственный учетный номер (инвентарный) здания, сооружения, объекта незавершенного строительства, расположенного на земельном участке	—
9.	Сведения о земельных участках (землях общего пользования, территории общего пользования), посредством которых обеспечивается доступ	Земли (земельные участки) общего пользования
10.	Иные сведения	—

4. Пояснения к сведениям об уточняемом земельном участке с кадастровым номером 67:25:0010409:130 :

1. —

1. Сведения о характерных точках границ уточняемого земельного участка с кадастровым номером 67:25:0010409:131 :
Система координат МСК-67, зона 1 Зона № 1

Обоз- начение харак- терных точек границ	Координаты, м				Метод определения координат	Формулы, примененные для расчета средней квадратической погрешности определения координат характерных точек границ (Mt), с подставленными в такие формулы значениями и итоговые (вычисленные) значения Mt, м	Описание закрепления точки	
	содержатся в Едином государственном реестре недвижимости		определены в результате выполнения комплексных кадастровых работ					
	X	Y	X	Y				
1	2	3	4	5	6	7	8	
491	493 007,16	1 264 019,70	493 007,16	1 264 019,70	Метод спутниковых геодезических измерений (определений)	$\sqrt{(0,08^2 + 0,06^2)} = 0,10$	—	
496	493 033,96	1 264 034,34	—	—		0,10		
497	493 023,25	1 264 054,71	—	—		0,30		
н490У	—	—	493 034,00	1 264 034,26		$\sqrt{(0,08^2 + 0,06^2)} = 0,10$		
н498У	—	—	493 031,04	1 264 044,07				
н499У	—	—	493 021,64	1 264 061,08				
н500У	—	—	493 018,44	1 264 058,75				
н501У	—	—	493 017,22	1 264 055,33				
502	492 998,55	1 264 044,63	492 998,55	1 264 044,63				
503	492 997,97	1 264 041,43	492 997,97	1 264 041,43				
504	492 998,21	1 264 038,47	492 998,21	1 264 038,47				

1	2	3	4	5	6	7	8
491	493 007,16	1 264 019,70	493 007,16	1 264 019,70	Метод спутниковых геодезических измерений (определений)	$\sqrt{(0,08^2 + 0,06^2)} = 0,10$	—

2. Сведения о частях границ уточняемого земельного участка с кадастровым номером 67:25:0010409:131 :

Обозначение части границ		Горизонтальное проложение (S), м	Описание прохождения части границ	Сведения о согласовании местоположения границ (согласовано/спорное)
от т.	до т.			
1	2	3	4	5
491	н490У	30,53	—	согласовано
н490У	н498У	10,25		
н498У	н499У	19,43		
н499У	н500У	3,96		
н500У	н501У	3,63		
н501У	502	21,52		
502	503	3,25		
503	504	2,97		
504	491	20,79		

3. Сведения о характеристиках уточняемого земельного участка с кадастровым номером 67:25:0010409:131 :

№ п/п	Наименование характеристики земельного участка	Значение характеристики
1	2	3
1.	Адрес земельного участка	—
1.1.	Сведения о местоположении земельного участка (при отсутствии адреса) в структурированном в соответствии с федеральной информационной адресной системой виде	215800, Российская Федерация, Смоленская область, Ярцевский р-н, Ярцево г, Братьев Лобасовых ул, д 16
1.2.	Дополнительные сведения о местоположении земельного участка	—
2.	Площадь земельного участка ± величина погрешности определения (вычисления) площади ($P \pm \Delta P$), м²	$835 \pm 10,00$
3.	Формула, примененная для вычисления предельной погрешности определения площади земельного участка, с подставленными значениями и итоговые (вычисленные) значения	$3,5 * 0,10 * \sqrt{(835)} = 10$
4.	Площадь земельного участка согласно сведениям Единого государственного реестра недвижимости (Ркад), м²	735,00
5.	Оценка расхождения Р и Ркад ($P - P_{кад}$), м²	100

1	2	3
6.	Предельный минимальный и максимальный размеры земельного участка (Рмин и Рмакс), м²	Рмин = 400 Рмакс = 1 200
7.	Вид (виды) разрешенного использования	для индивидуального жилищного строительства
7.1.	Дополнительные сведения об использовании земельного участка	—
8.	Кадастровый или иной государственный учетный номер (инвентарный) здания, сооружения, объекта незавершенного строительства, расположенного на земельном участке	67:25:0010409:425
9.	Сведения о земельных участках (землях общего пользования, территории общего пользования), посредством которых обеспечивается доступ	Земли (земельные участки) общего пользования
10.	Иные сведения	—

4. Пояснения к сведениям об уточняемом земельном участке с кадастровым номером 67:25:0010409:131 :

1.	—
----	---

1. Сведения о характерных точках границ уточняемого земельного участка с кадастровым номером 67:25:0010409:133 :
Система координат МСК-67, зона 1 Зона № 1

Обоз- начение харак- терных точек границ	Координаты, м				Метод определения координат	Формулы, примененные для расчета средней квадратической погрешности определения координат характерных точек границ (Mt), с подставленными в такие формулы значениями и итоговые (вычисленные) значения Mt, м	Описание закрепления точки
	содержатся в Едином государственном реестре недвижимости		определены в результате выполнения комплексных кадастровых работ				
	X	Y	X	Y			
1	2	3	4	5	6	7	8
515	493 074,90	1 264 008,51	493 074,90	1 264 008,51	Метод спутниковых геодезических измерений (определений)	$\sqrt{(0,08^2 + 0,06^2)} = 0,10$	—
437	493 057,33	1 263 998,58	493 057,33	1 263 998,58			
286	493 065,68	1 263 984,65	493 065,68	1 263 984,65			
н288У	—	—	493 076,14	1 263 966,43			
278	493 075,64	1 263 966,96	—	—		0,10	

1	2	3	4	5	6	7	8
421	493 093,96	1 263 975,23	493 093,96	1 263 975,23	Метод спутниковых геодезических измерений (определений)	$\sqrt{(0,08^2 + 0,06^2)} = 0,10$	—
515	493 074,90	1 264 008,51	493 074,90	1 264 008,51			

2. Сведения о частях границ уточняемого земельного участка с кадастровым номером 67:25:0010409:133 :

Обозначение части границ		Горизонтальное проложение (S), м	Описание прохождения части границ	Сведения о согласовании местоположения границ (согласовано/спорное)
от т.	до т.			
1	2	3	4	5
515	437	20,18	—	согласовано
437	286	16,24		
286	н288У	21,01		
н288У	421	19,87		
421	515	38,35		

3. Сведения о характеристиках уточняемого земельного участка с кадастровым номером 67:25:0010409:133 :

№ п/п	Наименование характеристики земельного участка	Значение характеристики
1	2	3
1.	Адрес земельного участка	—
1.1.	Сведения о местоположении земельного участка (при отсутствии адреса) в структурированном в соответствии с федеральной информационной адресной системой виде	215800, Российская Федерация, Смоленская область, Ярцевский р-н, Ярцево г, СНТ Ударник снт
1.2.	Дополнительные сведения о местоположении земельного участка	—
2.	Площадь земельного участка ± величина погрешности определения (вычисления) площади ($P \pm \Delta P$), м²	$753 \pm 10,00$
3.	Формула, примененная для вычисления предельной погрешности определения площади земельного участка, с подставленными значениями и итоговые (вычисленные) значения	$3,5 * 0,10 * \sqrt{(753)} = 10$
4.	Площадь земельного участка согласно сведениям Единого государственного реестра недвижимости (Ркад), м²	748,00
5.	Оценка расхождения Р и Ркад ($P - P_{кад}$), м²	5
6.	Предельный минимальный и максимальный размеры земельного участка ($P_{мин}$ и $P_{макс}$), м²	— —
7.	Вид (виды) разрешенного использования	Для садоводства и огородничества

1	2				3		
7.1.	Дополнительные сведения об использовании земельного участка				—		
8.	Кадастровый или иной государственный учетный номер (инвентарный) здания, сооружения, объекта незавершенного строительства, расположенного на земельном участке				—		
9.	Сведения о земельных участках (землях общего пользования, территории общего пользования), посредством которых обеспечивается доступ				Земли (земельные участки) общего пользования		
10.	Иные сведения				—		
4. Пояснения к сведениям об уточняемом земельном участке с кадастровым номером 67:25:0010409:133 :							
1.	—						
1. Сведения о характерных точках границ уточняемого земельного участка с кадастровым номером 67:25:0010409:140 :							
Система координат МСК-67, зона 1 Зона № 1							
Обоз- начение харак- терных точек границ	Координаты, м				Метод определения координат	Формулы, примененные для расчета средней квадратической погрешности определения координат характерных точек границ (Mt), с подставленными в такие формулы значениями и итоговые (вычисленные) значения Mt, м	Описание закрепления точки
	содержатся в Едином государственном реестре недвижимости		определены в результате выполнения комплексных кадастровых работ				
	X	Y	X	Y			
1	2	3	4	5	6	7	8
542	493 143,77	1 264 090,62	—	—	Метод спутниковых геодезических измерений (определений)	0,30	—
536	493 124,25	1 264 079,83	493 124,25	1 264 079,83		$\sqrt{(0,08^2 + 0,06^2)} = 0,10$	Временный межевой знак
н534У	—	—	493 140,68	1 264 050,26			—
535	493 140,97	1 264 048,67	—	—		0,10	Временный межевой знак
543	493 159,80	1 264 059,15	—	—		0,30	—
н544У	—	—	493 159,12	1 264 059,37		$\sqrt{(0,08^2 + 0,06^2)} = 0,10$	Долговременный межевой знак

1	2	3	4	5	6	7	8
н545У	—	—	493 152,04	1 264 074,30	Метод спутниковых геодезических измерений (определений)	$\sqrt{(0,08^2 + 0,06^2)} = 0,10$	—
н546У	—	—	493 143,62	1 264 090,38			
542	493 143,77	1 264 090,62	—	—		0,30	

2. Сведения о частях границ уточняемого земельного участка с кадастровым номером 67:25:0010409:140 :

Обозначение части границ		Горизонтальное проложение (S), м	Описание прохождения части границ	Сведения о согласовании местоположения границ (согласовано/спорное)
от т.	до т.			
1	2	3	4	5
536	н534У	33,83	—	согласовано
н534У	н544У	20,57		
н544У	н545У	16,52		
н545У	н546У	18,15		
н546У	536	22,06		

3. Сведения о характеристиках уточняемого земельного участка с кадастровым номером 67:25:0010409:140 :

№ п/п	Наименование характеристики земельного участка	Значение характеристики
1	2	3
1.	Адрес земельного участка	—
1.1.	Сведения о местоположении земельного участка (при отсутствии адреса) в структурированном в соответствии с федеральной информационной адресной системой виде	215800, Российская Федерация, Смоленская область, Ярцевский р-н, Ярцево г
1.2.	Дополнительные сведения о местоположении земельного участка	—
2.	Площадь земельного участка ± величина погрешности определения (вычисления) площади ($P \pm \Delta P$), м²	$736 \pm 9,00$
3.	Формула, примененная для вычисления предельной погрешности определения площади земельного участка, с подставленными значениями и итоговые (вычисленные) значения	$3,5 \cdot 0,10 \cdot \sqrt{(736)} = 9$
4.	Площадь земельного участка согласно сведениям Единого государственного реестра недвижимости (Ркад), м²	775,00
5.	Оценка расхождения Р и Ркад ($P - P_{кад}$), м²	39

1	2	3
6.	Предельный минимальный и максимальный размеры земельного участка (Рмин и Рмакс), м²	— —
7.	Вид (виды) разрешенного использования	для садоводства и огородничества
7.1.	Дополнительные сведения об использовании земельного участка	—
8.	Кадастровый или иной государственный учетный номер (инвентарный) здания, сооружения, объекта незавершенного строительства, расположенного на земельном участке	—
9.	Сведения о земельных участках (землях общего пользования, территории общего пользования), посредством которых обеспечивается доступ	Земли (земельные участки) общего пользования
10.	Иные сведения	—

4. Пояснения к сведениям об уточняемом земельном участке с кадастровым номером 67:25:0010409:140 :

1.	—
----	---

1. Сведения о характерных точках границ уточняемого земельного участка с кадастровым номером 67:25:0010409:141 :
Система координат МСК-67, зона 1 Зона № 1

Обоз- начение харак- терных точек границ	Координаты, м				Метод определения координат	Формулы, примененные для расчета средней квадратической погрешности определения координат характерных точек границ (Mt), с подставленными в такие формулы значениями и итоговые (вычисленные) значения Mt, м	Описание закрепления точки
	содержатся в Едином государственном реестре недвижимости		определены в результате выполнения комплексных кадастровых работ				
	X	Y	X	Y			
1	2	3	4	5	6	7	8
50	493 187,45	1 264 025,26	493 187,45	1 264 025,26	Метод спутниковых геодезических измерений (определений)	$\sqrt{(0,08^2 + 0,06^2)} = 0,10$	долговременный межевой знак
547	493 168,26	1 264 058,84	—	—		0,10	—
н548У	—	—	493 168,29	1 264 058,78		$\sqrt{(0,08^2 + 0,06^2)} = 0,10$	долговременный межевой знак
549	493 145,35	1 264 045,95	493 145,35	1 264 045,95			—
н538У	—	—	493 146,08	1 264 044,64			

1	2	3	4	5	6	7	8
102	493 163,33	1 264 013,35	493 163,33	1 264 013,35	Метод спутниковых геодезических измерений (определений)	$\sqrt{(0,08^2 + 0,06^2)} = 0,10$	—
51	—	—	493 184,47	1 264 023,79			
50	493 187,45	1 264 025,26	493 187,45	1 264 025,26			долговременный межевой знак

2. Сведения о частях границ уточняемого земельного участка с кадастровым номером 67:25:0010409:141 :

Обозначение части границ		Горизонтальное проложение (S), м	Описание прохождения части границ	Сведения о согласовании местоположения границ (согласовано/спорное)
от т.	до т.			
1	2	3	4	5
50	н548У	38,61	—	согласовано
н548У	549	26,28		
549	н538У	1,50		
н538У	102	35,73		
102	51	23,58		
51	50	3,32		

3. Сведения о характеристиках уточняемого земельного участка с кадастровым номером 67:25:0010409:141 :

№ п/п	Наименование характеристики земельного участка	Значение характеристики
1	2	3
1.	Адрес земельного участка	—
1.1.	Сведения о местоположении земельного участка (при отсутствии адреса) в структурированном в соответствии с федеральной информационной адресной системой виде	Российская Федерация, Смоленская область, Ярцевский р-н, Ярцево г
1.2.	Дополнительные сведения о местоположении земельного участка	—
2.	Площадь земельного участка ± величина погрешности определения (вычисления) площади ($P \pm \Delta P$), м²	$1\,007 \pm 11,00$
3.	Формула, примененная для вычисления предельной погрешности определения площади земельного участка, с подставленными значениями и итоговые (вычисленные) значения	$3,5 * 0,10 * \sqrt{(1\,007)} = 11$
4.	Площадь земельного участка согласно сведениям Единого государственного реестра недвижимости (Ркад), м²	1 008,00
5.	Оценка расхождения Р и Ркад ($P - P_{кад}$), м²	1

1	2				3		
6.	Предельный минимальный и максимальный размеры земельного участка (Рмин и Рмакс), м²				— —		
7.	Вид (виды) разрешенного использования				Для огородничества и садоводства		
7.1.	Дополнительные сведения об использовании земельного участка				—		
8.	Кадастровый или иной государственный учетный номер (инвентарный) здания, сооружения, объекта незавершенного строительства, расположенного на земельном участке				67:25:0010409:272		
9.	Сведения о земельных участках (землях общего пользования, территории общего пользования), посредством которых обеспечивается доступ				Земли (земельные участки) общего пользования		
10.	Иные сведения				—		
4. Пояснения к сведениям об уточняемом земельном участке с кадастровым номером 67:25:0010409:141 :							
1.	—						
1. Сведения о характерных точках границ уточняемого земельного участка с кадастровым номером 67:25:0010409:144 :							
Система координат МСК-67, зона 1 Зона № 1							
Обозначение характерных точек границ	Координаты, м				Метод определения координат	Формулы, примененные для расчета средней квадратической погрешности определения координат характерных точек границ (Mt), с подставленными в такие формулы значениями и итоговые (вычисленные) значения Mt, м	Описание закрепления точки
	содержатся в Едином государственном реестре недвижимости		определены в результате выполнения комплексных кадастровых работ				
	X	Y	X	Y			
1	2	3	4	5	6	7	8
н567У	—	—	493 168,04	1 264 102,48	Метод спутниковых геодезических измерений (определений)	$\sqrt{(0,08^2 + 0,06^2)} = 0,10$	—
н568У	—	—	493 180,69	1 264 079,44			
н569У	—	—	493 189,57	1 264 075,54			
н570У	—	—	493 204,15	1 264 083,16			
н571У	—	—	493 188,13	1 264 113,27			

1	2	3	4	5	6	7	8
н567У	—	—	493 168,04	1 264 102,48	Метод спутниковых геодезических измерений (определений)	$\sqrt{(0,08^2 + 0,06^2)} = 0,10$	—

2. Сведения о частях границ уточняемого земельного участка с кадастровым номером 67:25:0010409:144 :

Обозначение части границ		Горизонтальное проложение (S), м	Описание прохождения части границ	Сведения о согласовании местоположения границ (согласовано/спорное)
от т.	до т.			
1	2	3	4	5
н567У	н568У	26,28	—	согласовано
н568У	н569У	9,70		
н569У	н570У	16,45		
н570У	н571У	34,11		
н571У	н567У	22,80		

3. Сведения о характеристиках уточняемого земельного участка с кадастровым номером 67:25:0010409:144 :

№ п/п	Наименование характеристики земельного участка	Значение характеристики
1	2	3
1.	Адрес земельного участка	—
1.1.	Сведения о местоположении земельного участка (при отсутствии адреса) в структурированном в соответствии с федеральной информационной адресной системой виде	215800, Российская Федерация, Смоленская область, Ярцевский р-н, Ярцево г
1.2.	Дополнительные сведения о местоположении земельного участка	—
2.	Площадь земельного участка ± величина погрешности определения (вычисления) площади ($P \pm \Delta P$), м²	$745 \pm 10,00$
3.	Формула, примененная для вычисления предельной погрешности определения площади земельного участка, с подставленными значениями и итоговые (вычисленные) значения	$3,5 * 0,10 * \sqrt{(745)} = 10$
4.	Площадь земельного участка согласно сведениям Единого государственного реестра недвижимости (Ркад), м²	745,00
5.	Оценка расхождения Р и Ркад ($P - P_{кад}$), м²	0
6.	Предельный минимальный и максимальный размеры земельного участка (Рмин и Рмакс), м²	— —
7.	Вид (виды) разрешенного использования	Для садоводства и огородничества
7.1.	Дополнительные сведения об использовании земельного участка	—

1	2				3		
8.	Кадастровый или иной государственный учетный номер (инвентарный) здания, сооружения, объекта незавершенного строительства, расположенного на земельном участке				—		
9.	Сведения о земельных участках (землях общего пользования, территории общего пользования), посредством которых обеспечивается доступ				Земли (земельные участки) общего пользования		
10.	Иные сведения				—		
4. Пояснения к сведениям об уточняемом земельном участке с кадастровым номером 67:25:0010409:144 :							
1.	—						
1. Сведения о характерных точках границ уточняемого земельного участка с кадастровым номером 67:25:0010409:145 :							
Система координат МСК-67, зона 1 Зона № 1							
Обозначение характерных точек границ	Координаты, м				Метод определения координат	Формулы, примененные для расчета средней квадратической погрешности определения координат характерных точек границ (Mt), с подставленными в такие формулы значениями и итоговые (вычисленные) значения Mt, м	Описание закрепления точки
	содержатся в Едином государственном реестре недвижимости		определены в результате выполнения комплексных кадастровых работ				
	X	Y	X	Y			
1	2	3	4	5	6	7	8
н564У	—	—	493 189,53	1 264 062,99	Метод спутниковых геодезических измерений (определений)	$\sqrt{(0,08^2 + 0,06^2)} = 0,10$	долговременный межевой знак
49	—	—	493 204,44	1 264 034,25			
48	—	—	493 213,81	1 264 038,42			—
н47У	—	—	493 215,53	1 264 035,91			
н45У	—	—	493 217,74	1 264 037,10			
н44У	—	—	493 225,02	1 264 041,02			
н572У	—	—	493 208,04	1 264 072,62			

1	2	3	4	5	6	7	8
н564У	—	—	493 189,53	1 264 062,99	Метод спутниковых геодезических измерений (определений)	$\sqrt{(0,08^2 + 0,06^2)} = 0,10$	долговременный межевой знак

2. Сведения о частях границ уточняемого земельного участка с кадастровым номером 67:25:0010409:145 :

Обозначение части границ		Горизонтальное проложение (S), м	Описание прохождения части границ	Сведения о согласовании местоположения границ (согласовано/спорное)
от т.	до т.			
1	2	3	4	5
н564У	49	32,38	—	согласовано
49	48	10,26		
48	н47У	3,04		
н47У	н45У	2,51		
н45У	н44У	8,27		
н44У	н572У	35,87		
н572У	н564У	20,87		

3. Сведения о характеристиках уточняемого земельного участка с кадастровым номером 67:25:0010409:145 :

№ п/п	Наименование характеристики земельного участка	Значение характеристики
1	2	3
1.	Адрес земельного участка	—
1.1.	Сведения о местоположении земельного участка (при отсутствии адреса) в структурированном в соответствии с федеральной информационной адресной системой виде	215800, Российская Федерация, Смоленская область, Ярцевский р-н, Ярцево г, садоводческое некоммерческое товарищество "Ударник" тер
1.2.	Дополнительные сведения о местоположении земельного участка	—
2.	Площадь земельного участка ± величина погрешности определения (вычисления) площади ($P \pm \Delta P$), м²	$726 \pm 9,00$
3.	Формула, примененная для вычисления предельной погрешности определения площади земельного участка, с подставленными значениями и итоговые (вычисленные) значения	$3,5 * 0,10 * \sqrt{(726)} = 9$
4.	Площадь земельного участка согласно сведениям Единого государственного реестра недвижимости (Ркад), м²	660,00
5.	Оценка расхождения Р и Ркад ($P - P_{кад}$), м²	66
6.	Предельный минимальный и максимальный размеры земельного участка (Рмин и Рмакс), м²	— —
7.	Вид (виды) разрешенного использования	Для садоводства и огородничества

1	2				3		
7.1.	Дополнительные сведения об использовании земельного участка				—		
8.	Кадастровый или иной государственный учетный номер (инвентарный) здания, сооружения, объекта незавершенного строительства, расположенного на земельном участке				—		
9.	Сведения о земельных участках (землях общего пользования, территории общего пользования), посредством которых обеспечивается доступ				Земли (земельные участки) общего пользования		
10.	Иные сведения				—		
4. Пояснения к сведениям об уточняемом земельном участке с кадастровым номером 67:25:0010409:145 :							
1.	—						
1. Сведения о характерных точках границ уточняемого земельного участка с кадастровым номером 67:25:0010409:146 :							
Система координат МСК-67, зона 1 Зона № 1							
Обозначение характерных точек границ	Координаты, м				Метод определения координат	Формулы, примененные для расчета средней квадратической погрешности определения координат характерных точек границ (Mt), с подставленными в такие формулы значениями и итоговые (вычисленные) значения Mt, м	Описание закрепления точки
	содержатся в Едином государственном реестре недвижимости		определены в результате выполнения комплексных кадастровых работ				
	X	Y	X	Y			
1	2	3	4	5	6	7	8
н570У	—	—	493 204,15	1 264 083,16	Метод спутниковых геодезических измерений (определений)	$\sqrt{(0,08^2 + 0,06^2)} = 0,10$	—
н573У	—	—	493 223,34	1 264 093,37			
н574У	—	—	493 207,15	1 264 123,50			
н571У	—	—	493 188,13	1 264 113,27			
н570У	—	—	493 204,15	1 264 083,16			
2. Сведения о частях границ уточняемого земельного участка с кадастровым номером 67:25:0010409:146 :							
Обозначение части границ		Горизонтальное проложение (S), м	Описание прохождения части границ		Сведения о согласовании местоположения границ (согласовано/спорное)		
от т.	до т.						

1	2	3	4	5
н570У	н573У	21,74	—	согласовано
н573У	н574У	34,20		
н574У	н571У	21,60		
н571У	н570У	34,11		

3. Сведения о характеристиках уточняемого земельного участка с кадастровым номером 67:25:0010409:146 :

№ п/п	Наименование характеристики земельного участка	Значение характеристики
1	2	3
1.	Адрес земельного участка	—
1.1.	Сведения о местоположении земельного участка (при отсутствии адреса) в структурированном в соответствии с федеральной информационной адресной системой виде	215800, Российская Федерация, Смоленская область, Ярцевский р-н, Ярцево г, садоводческое некоммерческое товарищество "Ударник" тер
1.2.	Дополнительные сведения о местоположении земельного участка	—
2.	Площадь земельного участка ± величина погрешности определения (вычисления) площади ($P \pm \Delta P$), м²	$740 \pm 10,00$
3.	Формула, примененная для вычисления предельной погрешности определения площади земельного участка, с подставленными значениями и итоговые (вычисленные) значения	$3,5*0,10*\sqrt{(740)} = 10$
4.	Площадь земельного участка согласно сведениям Единого государственного реестра недвижимости (Ркад), м²	740,00
5.	Оценка расхождения Р и Ркад ($P - P_{кад}$), м²	0
6.	Предельный минимальный и максимальный размеры земельного участка ($P_{мин}$ и $P_{макс}$), м²	— —
7.	Вид (виды) разрешенного использования	Для огородничества и садоводства
7.1.	Дополнительные сведения об использовании земельного участка	—
8.	Кадастровый или иной государственный учетный номер (инвентарный) здания, сооружения, объекта незавершенного строительства, расположенного на земельном участке	—
9.	Сведения о земельных участках (землях общего пользования, территории общего пользования), посредством которых обеспечивается доступ	Земли (земельные участки) общего пользования
10.	Иные сведения	—

4. Пояснения к сведениям об уточняемом земельном участке с кадастровым номером 67:25:0010409:146 :

1.	—
----	---

1. Сведения о характерных точках границ уточняемого земельного участка с кадастровым номером67:25:0010409:148:

Система координатМСК-67, зона 1Зона №1

Обозначение характерных точек границ	Координаты, м				Метод определения координат	Формулы, примененные для расчета средней квадратической погрешности определения координат характерных точек границ (Mt), с подставленными в такие формулы значениями и итоговые (вычисленные) значения Mt, м	Описание закрепления точки
	содержатся в Едином государственном реестре недвижимости		определены в результате выполнения комплексных кадастровых работ				
	X	Y	X	Y			
1	2	3	4	5	6	7	8
н573У	—	—	493 223,34	1 264 093,37	Метод спутниковых геодезических измерений (определений)	$\sqrt{(0,08^2 + 0,06^2)} = 0,10$	—
н582У	—	—	493 243,36	1 264 104,13			
н583У	—	—	493 227,17	1 264 134,26			
н574У	—	—	493 207,15	1 264 123,50			
н573У	—	—	493 223,34	1 264 093,37			

2. Сведения о частях границ уточняемого земельного участка с кадастровым номером67:25:0010409:148:

Обозначение части границ		Горизонтальное проложение (S), м	Описание прохождения части границ	Сведения о согласовании местоположения границ (согласовано/спорное)
от т.	до т.			
1	2	3	4	5
н573У	н582У	22,73	—	согласовано
н582У	н583У	34,20		
н583У	н574У	22,73		
н574У	н573У	34,20		

3. Сведения о характеристиках уточняемого земельного участка с кадастровым номером67:25:0010409:148:

№ п/п	Наименование характеристики земельного участка	Значение характеристики
1	2	3

1	2	3
1.	Адрес земельного участка	—
1.1.	Сведения о местоположении земельного участка (при отсутствии адреса) в структурированном в соответствии с федеральной информационной адресной системой виде	215800, Российская Федерация, Смоленская область, Ярцевский р-н, Ярцево г, садоводческое некоммерческое товарищество "Ударник" тер
1.2.	Дополнительные сведения о местоположении земельного участка	—
2.	Площадь земельного участка \pm величина погрешности определения (вычисления) площади ($P \pm \Delta P$), м ²	$777 \pm 10,00$
3.	Формула, примененная для вычисления предельной погрешности определения площади земельного участка, с подставленными значениями и итоговые (вычисленные) значения	$3,5*0,10*\sqrt{(777)} = 10$
4.	Площадь земельного участка согласно сведениям Единого государственного реестра недвижимости (Ркад), м ²	777,00
5.	Оценка расхождения Р и Ркад ($P - P_{кад}$), м ²	0
6.	Предельный минимальный и максимальный размеры земельного участка ($P_{мин}$ и $P_{макс}$), м ²	— —
7.	Вид (виды) разрешенного использования	Для садоводства и огородничества
7.1.	Дополнительные сведения об использовании земельного участка	—
8.	Кадастровый или иной государственный учетный номер (инвентарный) здания, сооружения, объекта незавершенного строительства, расположенного на земельном участке	—
9.	Сведения о земельных участках (землях общего пользования, территории общего пользования), посредством которых обеспечивается доступ	Земли (земельные участки) общего пользования
10.	Иные сведения	—
4. Пояснения к сведениям об уточняемом земельном участке с кадастровым номером <u>67:25:0010409:148</u> :		
1.	—	

1. Сведения о характерных точках границ уточняемого земельного участка с кадастровым номером

67:25:0010409:149

:

Система координат

МСК-67, зона 1

Зона №

1

Обоз- начение харак- терных точек границ	Координаты, м				Метод определения координат	Формулы, примененные для расчета средней квадратической погрешности определения координат характерных точек границ (Mt), с подставленными в такие формулы значениями и итоговые (вычисленные) значения Mt, м	Описание закрепления точки
	содержатся в Едином государственном реестре недвижимости		определены в результате выполнения комплексных кадастровых работ				
	X	Y	X	Y			
1	2	3	4	5	6	7	8
н575У	—	—	493 223,46	1 264 081,94	Метод спутниковых геодезических измерений (определений)	$\sqrt{(0,08^2 + 0,06^2)} = 0,10$	—
н43У	—	—	493 238,66	1 264 048,39			
н42У	—	—	493 255,82	1 264 057,68			
н584У	—	—	493 241,71	1 264 090,99			
н575У	—	—	493 223,46	1 264 081,94			

2. Сведения о частях границ уточняемого земельного участка с кадастровым номером

67:25:0010409:149

:

Обозначение части границ		Горизонтальное проложение (S), м	Описание прохождения части границ	Сведения о согласовании местоположения границ (согласовано/спорное)
от т.	до т.			
1	2	3	4	5
н575У	н43У	36,83	—	согласовано
н43У	н42У	19,51		
н42У	н584У	36,18		
н584У	н575У	20,37		

3. Сведения о характеристиках уточняемого земельного участка с кадастровым номером

67:25:0010409:149

:

№ п/п	Наименование характеристики земельного участка	Значение характеристики
1	2	3

1	2	3
1.	Адрес земельного участка	—
1.1.	Сведения о местоположении земельного участка (при отсутствии адреса) в структурированном в соответствии с федеральной информационной адресной системой виде	215800, Российская Федерация, Смоленская область, Ярцевский р-н, Ярцево г
1.2.	Дополнительные сведения о местоположении земельного участка	—
2.	Площадь земельного участка \pm величина погрешности определения (вычисления) площади ($P \pm \Delta P$), м ²	$726 \pm 9,00$
3.	Формула, примененная для вычисления предельной погрешности определения площади земельного участка, с подставленными значениями и итоговые (вычисленные) значения	$3,5 * 0,10 * \sqrt{(726)} = 9$
4.	Площадь земельного участка согласно сведениям Единого государственного реестра недвижимости (Ркад), м ²	660,00
5.	Оценка расхождения Р и Ркад ($P - P_{кад}$), м ²	66
6.	Предельный минимальный и максимальный размеры земельного участка ($P_{мин}$ и $P_{макс}$), м ²	— —
7.	Вид (виды) разрешенного использования	для садоводства и огородничества
7.1.	Дополнительные сведения об использовании земельного участка	—
8.	Кадастровый или иной государственный учетный номер (инвентарный) здания, сооружения, объекта незавершенного строительства, расположенного на земельном участке	—
9.	Сведения о земельных участках (землях общего пользования, территории общего пользования), посредством которых обеспечивается доступ	Земли (земельные участки) общего пользования
10.	Иные сведения	—
4. Пояснения к сведениям об уточняемом земельном участке с кадастровым номером <u>67:25:0010409:149</u> :		
1.	—	

1. Сведения о характерных точках границ уточняемого земельного участка с кадастровым номером 67:25:0010409:150 :
Система координат МСК-67, зона 1 Зона № 1

Обоз- начение харак- терных точек границ	Координаты, м				Метод определения координат	Формулы, примененные для расчета средней квадратической погрешности определения координат характерных точек границ (Mt), с подставленными в такие формулы значениями и итоговые (вычисленные) значения Mt, м	Описание закрепления точки
	содержатся в Едином государственном реестре недвижимости		определены в результате выполнения комплексных кадастровых работ				
	X	Y	X	Y			
1	2	3	4	5	6	7	8
н582У	—	—	493 243,36	1 264 104,13	Метод спутниковых геодезических измерений (определений)	$\sqrt{(0,08^2 + 0,06^2)} = 0,10$	—
н585У	—	—	493 260,35	1 264 113,26			
н586У	—	—	493 244,16	1 264 143,39			
н583У	—	—	493 227,17	1 264 134,26			
н582У	—	—	493 243,36	1 264 104,13			

2. Сведения о частях границ уточняемого земельного участка с кадастровым номером 67:25:0010409:150 :

Обозначение части границ		Горизонтальное проложение (S), м	Описание прохождения части границ	Сведения о согласовании местоположения границ (согласовано/спорное)
от т.	до т.			
1	2	3	4	5
н582У	н585У	19,29	—	согласовано
н585У	н586У	34,20		
н586У	н583У	19,29		
н583У	н582У	34,20		

3. Сведения о характеристиках уточняемого земельного участка с кадастровым номером 67:25:0010409:150 :

№ п/п	Наименование характеристики земельного участка	Значение характеристики
1	2	3

1	2	3
1.	Адрес земельного участка	—
1.1.	Сведения о местоположении земельного участка (при отсутствии адреса) в структурированном в соответствии с федеральной информационной адресной системой виде	215800, Российская Федерация, Смоленская область, Ярцевский р-н, Ярцево г, садоводческое некоммерческое товарищество "Ударник" тер
1.2.	Дополнительные сведения о местоположении земельного участка	—
2.	Площадь земельного участка \pm величина погрешности определения (вычисления) площади ($P \pm \Delta P$), м ²	$660 \pm 9,00$
3.	Формула, примененная для вычисления предельной погрешности определения площади земельного участка, с подставленными значениями и итоговые (вычисленные) значения	$3,5 * 0,10 * \sqrt{(660)} = 9$
4.	Площадь земельного участка согласно сведениям Единого государственного реестра недвижимости (Ркад), м ²	660,00
5.	Оценка расхождения Р и Ркад ($P - P_{кад}$), м ²	0
6.	Предельный минимальный и максимальный размеры земельного участка ($P_{мин}$ и $P_{макс}$), м ²	— —
7.	Вид (виды) разрешенного использования	для садоводства и огородничества
7.1.	Дополнительные сведения об использовании земельного участка	—
8.	Кадастровый или иной государственный учетный номер (инвентарный) здания, сооружения, объекта незавершенного строительства, расположенного на земельном участке	—
9.	Сведения о земельных участках (землях общего пользования, территории общего пользования), посредством которых обеспечивается доступ	Земли (земельные участки) общего пользования
10.	Иные сведения	—
4. Пояснения к сведениям об уточняемом земельном участке с кадастровым номером <u>67:25:0010409:150</u> :		
1.	—	

1. Сведения о характерных точках границ уточняемого земельного участка с кадастровым номером

67:25:0010409:151

:

Система координат

МСК-67, зона 1

Зона №

1

Обоз- начение харак- терных точек границ	Координаты, м				Метод определения координат	Формулы, примененные для расчета средней квадратической погрешности определения координат характерных точек границ (Mt), с подставленными в такие формулы значениями и итоговые (вычисленные) значения Mt, м	Описание закрепления точки
	содержатся в Едином государственном реестре недвижимости		определены в результате выполнения комплексных кадастровых работ				
	X	Y	X	Y			
1	2	3	4	5	6	7	8
н42У	—	—	493 255,82	1 264 057,68	Метод спутниковых геодезических измерений (определений)	$\sqrt{(0,08^2 + 0,06^2)} = 0,10$	—
н41У	—	—	493 265,32	1 264 062,78			
н587У	—	—	493 265,18	1 264 083,78			
н588У	—	—	493 257,41	1 264 104,23			
н589У	—	—	493 239,65	1 264 095,81			
н584У	—	—	493 241,71	1 264 090,99			
н42У	—	—	493 255,82	1 264 057,68			

2. Сведения о частях границ уточняемого земельного участка с кадастровым номером

67:25:0010409:151

:

Обозначение части границ		Горизонтальное проложение (S), м	Описание прохождения части границ	Сведения о согласовании местоположения границ (согласовано/спорное)
от т.	до т.			
1	2	3	4	5
н42У	н41У	10,78	—	согласовано
н41У	н587У	21,00		
н587У	н588У	21,88		
н588У	н589У	19,65		
н589У	н584У	5,24		
н584У	н42У	36,18		

3. Сведения о характеристиках уточняемого земельного участка с кадастровым номером 67:25:0010409:151 :		
№ п/п	Наименование характеристики земельного участка	Значение характеристики
1	2	3
1.	Адрес земельного участка	—
1.1.	Сведения о местоположении земельного участка (при отсутствии адреса) в структурированном в соответствии с федеральной информационной адресной системой виде	215800, Российская Федерация, Смоленская область, Ярцевский р-н, Ярцево г
1.2.	Дополнительные сведения о местоположении земельного участка	—
2.	Площадь земельного участка ± величина погрешности определения (вычисления) площади ($P \pm \Delta P$), м²	$704 \pm 9,00$
3.	Формула, примененная для вычисления предельной погрешности определения площади земельного участка, с подставленными значениями и итоговые (вычисленные) значения	$3,5*0,10*\sqrt{(704)} = 9$
4.	Площадь земельного участка согласно сведениям Единого государственного реестра недвижимости (Ркад), м²	640,00
5.	Оценка расхождения Р и Ркад ($P - P_{кад}$), м²	64
6.	Предельный минимальный и максимальный размеры земельного участка ($P_{мин}$ и $P_{макс}$), м²	— —
7.	Вид (виды) разрешенного использования	Садоводство и огородничество
7.1.	Дополнительные сведения об использовании земельного участка	—
8.	Кадастровый или иной государственный учетный номер (инвентарный) здания, сооружения, объекта незавершенного строительства, расположенного на земельном участке	—
9.	Сведения о земельных участках (землях общего пользования, территории общего пользования), посредством которых обеспечивается доступ	Земли (земельные участки) общего пользования
10.	Иные сведения	—
4. Пояснения к сведениям об уточняемом земельном участке с кадастровым номером 67:25:0010409:151 :		
1.	—	

3. Сведения о характеристиках уточняемого земельного участка с кадастровым номером <u>67:25:0010409:152</u> :		
№ п/п	Наименование характеристики земельного участка	Значение характеристики
1	2	3
1.	Адрес земельного участка	—
1.1.	Сведения о местоположении земельного участка (при отсутствии адреса) в структурированном в соответствии с федеральной информационной адресной системой виде	215800, Российская Федерация, Смоленская область, Ярцевский р-н, Ярцево г
1.2.	Дополнительные сведения о местоположении земельного участка	—
2.	Площадь земельного участка ± величина погрешности определения (вычисления) площади ($P \pm \Delta P$), м²	$672 \pm 9,00$
3.	Формула, примененная для вычисления предельной погрешности определения площади земельного участка, с подставленными значениями и итоговые (вычисленные) значения	$3,5 * 0,10 * \sqrt{(672)} = 9$
4.	Площадь земельного участка согласно сведениям Единого государственного реестра недвижимости (Ркад), м²	742,00
5.	Оценка расхождения Р и Ркад ($P - P_{кад}$), м²	70
6.	Предельный минимальный и максимальный размеры земельного участка ($P_{мин}$ и $P_{макс}$), м²	— —
7.	Вид (виды) разрешенного использования	Для садоводства и огородничества
7.1.	Дополнительные сведения об использовании земельного участка	—
8.	Кадастровый или иной государственный учетный номер (инвентарный) здания, сооружения, объекта незавершенного строительства, расположенного на земельном участке	—
9.	Сведения о земельных участках (землях общего пользования, территории общего пользования), посредством которых обеспечивается доступ	Земли (земельные участки) общего пользования
10.	Иные сведения	—
4. Пояснения к сведениям об уточняемом земельном участке с кадастровым номером <u>67:25:0010409:152</u> :		
1.	—	

1. Сведения о характерных точках границ уточняемого земельного участка с кадастровым номером 67:25:0010409:153 :
Система координат МСК-67, зона 1 Зона № 1

Обоз- начение харак- терных точек границ	Координаты, м				Метод определения координат	Формулы, примененные для расчета средней квадратической погрешности определения координат характерных точек границ (Mt), с подставленными в такие формулы значениями и итоговые (вычисленные) значения Mt, м	Описание закрепления точки
	содержатся в Едином государственном реестре недвижимости		определены в результате выполнения комплексных кадастровых работ				
	X	Y	X	Y			
1	2	3	4	5	6	7	8
н594У	—	—	492 883,64	1 264 025,54	Метод спутниковых геодезических измерений (определений)	$\sqrt{(0,08^2 + 0,06^2)} = 0,10$	—
н595У	—	—	492 862,43	1 264 009,98			
н596У	—	—	492 884,13	1 263 990,33			
597	—	—	492 898,94	1 263 998,81			
н594У	—	—	492 883,64	1 264 025,54			

2. Сведения о частях границ уточняемого земельного участка с кадастровым номером 67:25:0010409:153 :

Обозначение части границ		Горизонтальное проложение (S), м	Описание прохождения части границ	Сведения о согласовании местоположения границ (согласовано/спорное)
от т.	до т.			
1	2	3	4	5
н594У	н595У	26,31	—	согласовано
н595У	н596У	29,27		
н596У	597	17,07		
597	н594У	30,80		

3. Сведения о характеристиках уточняемого земельного участка с кадастровым номером 67:25:0010409:153 :

№ п/п	Наименование характеристики земельного участка	Значение характеристики
1	2	3

1	2	3
1.	Адрес земельного участка	—
1.1.	Сведения о местоположении земельного участка (при отсутствии адреса) в структурированном в соответствии с федеральной информационной адресной системой виде	215800, Российская Федерация, Смоленская область, Ярцевский р-н, Ярцево г, садоводческое некоммерческое товарищество "Ударник" тер
1.2.	Дополнительные сведения о местоположении земельного участка	—
2.	Площадь земельного участка \pm величина погрешности определения (вычисления) площади ($P \pm \Delta P$), м ²	$640 \pm 9,00$
3.	Формула, примененная для вычисления предельной погрешности определения площади земельного участка, с подставленными значениями и итоговые (вычисленные) значения	$3,5*0,10*\sqrt{(640)} = 9$
4.	Площадь земельного участка согласно сведениям Единого государственного реестра недвижимости (Ркад), м ²	640,00
5.	Оценка расхождения Р и Ркад ($P - P_{кад}$), м ²	0
6.	Предельный минимальный и максимальный размеры земельного участка ($P_{мин}$ и $P_{макс}$), м ²	— —
7.	Вид (виды) разрешенного использования	Садоводство и огородничество
7.1.	Дополнительные сведения об использовании земельного участка	—
8.	Кадастровый или иной государственный учетный номер (инвентарный) здания, сооружения, объекта незавершенного строительства, расположенного на земельном участке	—
9.	Сведения о земельных участках (землях общего пользования, территории общего пользования), посредством которых обеспечивается доступ	Земли (земельные участки) общего пользования
10.	Иные сведения	—
4. Пояснения к сведениям об уточняемом земельном участке с кадастровым номером <u>67:25:0010409:153</u> :		
1.	—	

1. Сведения о характерных точках границ уточняемого земельного участка с кадастровым номером
67:25:0010409:154
:

Система координат
МСК-67, зона 1
Зона №
1

Обоз- начение харак- терных точек границ	Координаты, м				Метод определения координат	Формулы, примененные для расчета средней квадратической погрешности определения координат характерных точек границ (Mt), с подставленными в такие формулы значениями и итоговые (вычисленные) значения Mt, м	Описание закрепления точки
	содержатся в Едином государственном реестре недвижимости		определены в результате выполнения комплексных кадастровых работ				
	X	Y	X	Y			
1	2	3	4	5	6	7	8
н598У	—	—	492 859,64	1 264 052,81	Метод спутниковых геодезических измерений (определений)	$\sqrt{(0,08^2 + 0,06^2)} = 0,10$	—
599	—	—	492 846,23	1 264 047,29			
н600У	—	—	492 836,10	1 264 040,85			
н601У	—	—	492 857,89	1 264 014,38			
602	—	—	492 875,70	1 264 025,70			
н598У	—	—	492 859,64	1 264 052,81			

2. Сведения о частях границ уточняемого земельного участка с кадастровым номером
67:25:0010409:154
:

Обозначение части границ		Горизонтальное проложение (S), м	Описание прохождения части границ	Сведения о согласовании местоположения границ (согласовано/спорное)
от т.	до т.			
1	2	3	4	5
н598У	599	14,50	—	согласовано
599	н600У	12,00		
н600У	н601У	34,29		
н601У	602	21,10		
602	н598У	31,51		

3. Сведения о характеристиках уточняемого земельного участка с кадастровым номером
67:25:0010409:154
:

№ п/п	Наименование характеристики земельного участка	Значение характеристики
1	2	3

1	2	3
1.	Адрес земельного участка	—
1.1.	Сведения о местоположении земельного участка (при отсутствии адреса) в структурированном в соответствии с федеральной информационной адресной системой виде	215800, Российская Федерация, Смоленская область, Ярцевский р-н, Ярцево г
1.2.	Дополнительные сведения о местоположении земельного участка	—
2.	Площадь земельного участка \pm величина погрешности определения (вычисления) площади ($P \pm \Delta P$), м ²	$789 \pm 10,00$
3.	Формула, примененная для вычисления предельной погрешности определения площади земельного участка, с подставленными значениями и итоговые (вычисленные) значения	$3,5*0,10*\sqrt{(789)} = 10$
4.	Площадь земельного участка согласно сведениям Единого государственного реестра недвижимости (Ркад), м ²	740,00
5.	Оценка расхождения Р и Ркад ($P - P_{кад}$), м ²	49
6.	Предельный минимальный и максимальный размеры земельного участка ($P_{мин}$ и $P_{макс}$), м ²	— —
7.	Вид (виды) разрешенного использования	Для садоводства и огородничества
7.1.	Дополнительные сведения об использовании земельного участка	—
8.	Кадастровый или иной государственный учетный номер (инвентарный) здания, сооружения, объекта незавершенного строительства, расположенного на земельном участке	—
9.	Сведения о земельных участках (землях общего пользования, территории общего пользования), посредством которых обеспечивается доступ	Земли (земельные участки) общего пользования
10.	Иные сведения	—
4. Пояснения к сведениям об уточняемом земельном участке с кадастровым номером <u>67:25:0010409:154</u> :		
1.	—	

1. Сведения о характерных точках границ уточняемого земельного участка с кадастровым номером

67:25:0010409:155

:

Система координат

МСК-67, зона 1

Зона №

1

Обоз- начение харак- терных точек границ	Координаты, м				Метод определения координат	Формулы, примененные для расчета средней квадратической погрешности определения координат характерных точек границ (Mt), с подставленными в такие формулы значениями и итоговые (вычисленные) значения Mt, м	Описание закрепления точки
	содержатся в Едином государственном реестре недвижимости		определены в результате выполнения комплексных кадастровых работ				
	X	Y	X	Y			
1	2	3	4	5	6	7	8
603	492 900,64	1 264 035,72	492 900,64	1 264 035,72	Метод спутниковых геодезических измерений (определений)	$\sqrt{(0,08^2 + 0,06^2)} = 0,10$	—
604	492 883,64	1 264 025,65	—	—		0,30	
н594У	—	—	492 883,64	1 264 025,54		$\sqrt{(0,08^2 + 0,06^2)} = 0,10$	
597	492 898,94	1 263 998,81	492 898,94	1 263 998,81			
605	492 916,82	1 264 007,81	492 916,82	1 264 007,81			
н606У	—	—	492 915,26	1 264 010,50			
603	492 900,64	1 264 035,72	492 900,64	1 264 035,72			

2. Сведения о частях границ уточняемого земельного участка с кадастровым номером

67:25:0010409:155

:

Обозначение части границ		Горизонтальное проложение (S), м	Описание прохождения части границ	Сведения о согласовании местоположения границ (согласовано/спорное)
от т.	до т.			
1	2	3	4	5
603	н594У	19,81	—	согласовано
н594У	597	30,80		
597	605	20,02		
605	н606У	3,11		
н606У	603	29,15		

3. Сведения о характеристиках уточняемого земельного участка с кадастровым номером <u>67:25:0010409:155</u> :		
№ п/п	Наименование характеристики земельного участка	Значение характеристики
1	2	3
1.	Адрес земельного участка	—
1.1.	Сведения о местоположении земельного участка (при отсутствии адреса) в структурированном в соответствии с федеральной информационной адресной системой виде	215800, Российская Федерация, Смоленская область, Ярцевский р-н, Ярцево г
1.2.	Дополнительные сведения о местоположении земельного участка	—
2.	Площадь земельного участка ± величина погрешности определения (вычисления) площади ($P \pm \Delta P$), м²	$627 \pm 9,00$
3.	Формула, примененная для вычисления предельной погрешности определения площади земельного участка, с подставленными значениями и итоговые (вычисленные) значения	$3,5*0,10*\sqrt{(627)} = 9$
4.	Площадь земельного участка согласно сведениям Единого государственного реестра недвижимости (Ркад), м²	627,00
5.	Оценка расхождения Р и Ркад ($P - P_{кад}$), м²	0
6.	Предельный минимальный и максимальный размеры земельного участка (Рмин и Рмакс), м²	— —
7.	Вид (виды) разрешенного использования	Для садоводства и огородничества
7.1.	Дополнительные сведения об использовании земельного участка	—
8.	Кадастровый или иной государственный учетный номер (инвентарный) здания, сооружения, объекта незавершенного строительства, расположенного на земельном участке	—
9.	Сведения о земельных участках (землях общего пользования, территории общего пользования), посредством которых обеспечивается доступ	Земли (земельные участки) общего пользования
10.	Иные сведения	—
4. Пояснения к сведениям об уточняемом земельном участке с кадастровым номером <u>67:25:0010409:155</u> :		
1.	—	

1. Сведения о характерных точках границ уточняемого земельного участка с кадастровым номером

67:25:0010409:156

:

Система координат

МСК-67, зона 1

Зона №

1

Обоз- начение харак- терных точек границ	Координаты, м				Метод определения координат	Формулы, примененные для расчета средней квадратической погрешности определения координат характерных точек границ (Mt), с подставленными в такие формулы значениями и итоговые (вычисленные) значения Mt, м	Описание закрепления точки
	содержатся в Едином государственном реестре недвижимости		определены в результате выполнения комплексных кадастровых работ				
	X	Y	X	Y			
1	2	3	4	5	6	7	8
602	492 875,70	1 264 025,70	492 875,70	1 264 025,70	Метод спутниковых геодезических измерений (определений)	$\sqrt{(0,08^2 + 0,06^2)} = 0,10$	—
607	492 894,56	1 264 037,07	—	—		0,30	
н608У	—	—	492 894,52	1 264 036,77		$\sqrt{(0,08^2 + 0,06^2)} = 0,10$	
609	—	—	492 878,24	1 264 063,78		0,30	
610	492 878,49	1 264 063,34	—	—		$\sqrt{(0,08^2 + 0,06^2)} = 0,10$	
611	492 862,51	1 264 053,99	492 862,51	1 264 053,99		0,30	
612	492 859,79	1 264 052,55	—	—		$\sqrt{(0,08^2 + 0,06^2)} = 0,10$	
н598У	—	—	492 859,64	1 264 052,81			
602	492 875,70	1 264 025,70	492 875,70	1 264 025,70			

2. Сведения о частях границ уточняемого земельного участка с кадастровым номером

67:25:0010409:156

:

Обозначение части границ		Горизонтальное проложение (S), м	Описание прохождения части границ	Сведения о согласовании местоположения границ (согласовано/спорное)
от т.	до т.			
1	2	3	4	5
602	н608У	21,83	—	согласовано
н608У	609	31,54		

1	2	3	4	5
609	611	18,53	—	согласовано
611	н598У	3,10		
н598У	602	31,51		

3. Сведения о характеристиках уточняемого земельного участка с кадастровым номером 67:25:0010409:156 :

№ п/п	Наименование характеристики земельного участка	Значение характеристики
1	2	3
1.	Адрес земельного участка	—
1.1.	Сведения о местоположении земельного участка (при отсутствии адреса) в структурированном в соответствии с федеральной информационной адресной системой виде	215800, Российская Федерация, Смоленская область, Ярцевский р-н, Ярцево г, СНТ Ударник снт
1.2.	Дополнительные сведения о местоположении земельного участка	—
2.	Площадь земельного участка ± величина погрешности определения (вычисления) площади ($P \pm \Delta P$), м²	$680 \pm 9,00$
3.	Формула, примененная для вычисления предельной погрешности определения площади земельного участка, с подставленными значениями и итоговые (вычисленные) значения	$3,5 * 0,10 * \sqrt{(680)} = 9$
4.	Площадь земельного участка согласно сведениям Единого государственного реестра недвижимости (Ркад), м²	674,00
5.	Оценка расхождения Р и Ркад ($P - P_{кад}$), м²	6
6.	Предельный минимальный и максимальный размеры земельного участка ($P_{мин}$ и $P_{макс}$), м²	— —
7.	Вид (виды) разрешенного использования	Для садоводства и огородничества
7.1.	Дополнительные сведения об использовании земельного участка	—
8.	Кадастровый или иной государственный учетный номер (инвентарный) здания, сооружения, объекта незавершенного строительства, расположенного на земельном участке	67:25:0010409:257
9.	Сведения о земельных участках (землях общего пользования, территории общего пользования), посредством которых обеспечивается доступ	Земли (земельные участки) общего пользования
10.	Иные сведения	—

4. Пояснения к сведениям об уточняемом земельном участке с кадастровым номером 67:25:0010409:156 :

1.	—
----	---

1. Сведения о характерных точках границ уточняемого земельного участка с кадастровым номером

67:25:0010409:157

:

Система координат

МСК-67, зона 1

Зона №

1

Обоз- начение харак- терных точек границ	Координаты, м				Метод определения координат	Формулы, примененные для расчета средней квадратической погрешности определения координат характерных точек границ (Mt), с подставленными в такие формулы значениями и итоговые (вычисленные) значения Mt, м	Описание закрепления точки
	содержатся в Едином государственном реестре недвижимости		определены в результате выполнения комплексных кадастровых работ				
	X	Y	X	Y			
1	2	3	4	5	6	7	8
н613У	—	—	492 935,26	1 264 022,10	Метод спутниковых геодезических измерений (определений)	$\sqrt{(0,08^2 + 0,06^2)} = 0,10$	—
614	—	—	492 920,37	1 264 046,64			
603	—	—	492 900,64	1 264 035,72			
н606У	—	—	492 915,26	1 264 010,50			
н613У	—	—	492 935,26	1 264 022,10			

2. Сведения о частях границ уточняемого земельного участка с кадастровым номером

67:25:0010409:157

:

Обозначение части границ		Горизонтальное проложение (S), м	Описание прохождения части границ	Сведения о согласовании местоположения границ (согласовано/спорное)
от т.	до т.			
1	2	3	4	5
н613У	614	28,70	—	согласовано
614	603	22,55		
603	н606У	29,15		
н606У	н613У	23,12		

3. Сведения о характеристиках уточняемого земельного участка с кадастровым номером

67:25:0010409:157

:

№ п/п	Наименование характеристики земельного участка	Значение характеристики
1	2	3

1	2	3
1.	Адрес земельного участка	—
1.1.	Сведения о местоположении земельного участка (при отсутствии адреса) в структурированном в соответствии с федеральной информационной адресной системой виде	215800, Российская Федерация, Смоленская область, Ярцевский р-н, Ярцево г
1.2.	Дополнительные сведения о местоположении земельного участка	—
2.	Площадь земельного участка \pm величина погрешности определения (вычисления) площади ($P \pm \Delta P$), м ²	$660 \pm 9,00$
3.	Формула, примененная для вычисления предельной погрешности определения площади земельного участка, с подставленными значениями и итоговые (вычисленные) значения	$3,5 * 0,10 * \sqrt{(660)} = 9$
4.	Площадь земельного участка согласно сведениям Единого государственного реестра недвижимости (Ркад), м ²	660,00
5.	Оценка расхождения Р и Ркад ($P - P_{кад}$), м ²	0
6.	Предельный минимальный и максимальный размеры земельного участка ($P_{мин}$ и $P_{макс}$), м ²	— —
7.	Вид (виды) разрешенного использования	для садоводства и огородничества
7.1.	Дополнительные сведения об использовании земельного участка	—
8.	Кадастровый или иной государственный учетный номер (инвентарный) здания, сооружения, объекта незавершенного строительства, расположенного на земельном участке	—
9.	Сведения о земельных участках (землях общего пользования, территории общего пользования), посредством которых обеспечивается доступ	Земли (земельные участки) общего пользования
10.	Иные сведения	—
4. Пояснения к сведениям об уточняемом земельном участке с кадастровым номером <u>67:25:0010409:157</u> :		
1.	—	

1. Сведения о характерных точках границ уточняемого земельного участка с кадастровым номером67:25:0010409:159:

Система координатМСК-67, зона 1Зона №1

Обоз- начение харак- терных точек границ	Координаты, м				Метод определения координат	Формулы, примененные для расчета средней квадратической погрешности определения координат характерных точек границ (Mt), с подставленными в такие формулы значениями и итоговые (вычисленные) значения Mt, м	Описание закрепления точки
	содержатся в Едином государственном реестре недвижимости		определены в результате выполнения комплексных кадастровых работ				
	X	Y	X	Y			
1	2	3	4	5	6	7	8
614	492 920,37	1 264 046,64	492 920,37	1 264 046,64	Метод спутниковых геодезических измерений (определений)	$\sqrt{(0,08^2 + 0,06^2)} = 0,10$	—
н613У	—	—	492 935,26	1 264 022,10			
615	492 939,12	1 264 015,74	492 939,12	1 264 015,74			
616	492 957,09	1 264 025,81	492 957,09	1 264 025,81			
617	492 938,63	1 264 056,46	492 938,63	1 264 056,46			
614	492 920,37	1 264 046,64	492 920,37	1 264 046,64			

2. Сведения о частях границ уточняемого земельного участка с кадастровым номером67:25:0010409:159:

Обозначение части границ		Горизонтальное проложение (S), м	Описание прохождения части границ	Сведения о согласовании местоположения границ (согласовано/спорное)
от т.	до т.			
1	2	3	4	5
614	н613У	28,70	—	согласовано
н613У	615	7,44		
615	616	20,60		
616	617	35,78		
617	614	20,73		

3. Сведения о характеристиках уточняемого земельного участка с кадастровым номером67:25:0010409:159:

№ п/п	Наименование характеристики земельного участка	Значение характеристики
1	2	3

1	2	3
1.	Адрес земельного участка	—
1.1.	Сведения о местоположении земельного участка (при отсутствии адреса) в структурированном в соответствии с федеральной информационной адресной системой виде	215800, Российская Федерация, Смоленская область, Ярцевский р-н, Ярцево г
1.2.	Дополнительные сведения о местоположении земельного участка	—
2.	Площадь земельного участка \pm величина погрешности определения (вычисления) площади ($P \pm \Delta P$), м ²	$743 \pm 10,00$
3.	Формула, примененная для вычисления предельной погрешности определения площади земельного участка, с подставленными значениями и итоговые (вычисленные) значения	$3,5*0,10*\sqrt{(743)} = 10$
4.	Площадь земельного участка согласно сведениям Единого государственного реестра недвижимости (Ркад), м ²	742,00
5.	Оценка расхождения Р и Ркад ($P - P_{кад}$), м ²	1
6.	Предельный минимальный и максимальный размеры земельного участка ($P_{мин}$ и $P_{макс}$), м ²	— —
7.	Вид (виды) разрешенного использования	Для садоводства и огородничества
7.1.	Дополнительные сведения об использовании земельного участка	—
8.	Кадастровый или иной государственный учетный номер (инвентарный) здания, сооружения, объекта незавершенного строительства, расположенного на земельном участке	67:25:0010409:287
9.	Сведения о земельных участках (землях общего пользования, территории общего пользования), посредством которых обеспечивается доступ	Земли (земельные участки) общего пользования
10.	Иные сведения	—
4. Пояснения к сведениям об уточняемом земельном участке с кадастровым номером <u>67:25:0010409:159</u> :		
1.	—	

1. Сведения о характерных точках границ уточняемого земельного участка с кадастровым номером						67:25:0010409:160		:	
Система координат				МСК-67, зона 1				Зона №	1
Обоз- начение харак- терных точек границ	Координаты, м				Метод определения координат	Формулы, примененные для расчета средней квадратической погрешности определения координат характерных точек границ (Mt), с подставленными в такие формулы значениями и итоговые (вычисленные) значения Mt, м	Описание закрепления точки		
	содержатся в Едином государственном реестре недвижимости		определены в результате выполнения комплексных кадастровых работ						
	X	Y	X	Y					
1	2	3	4	5	6	7	8		
н618У	—	—	492 911,47	1 264 046,48	Метод спутниковых геодезических измерений (определений)	$\sqrt{(0,08^2 + 0,06^2)} = 0,10$	— Закрепление отсутствует		
н619У	—	—	492 934,22	1 264 059,15					
620	492 918,93	1 264 084,02	492 918,93	1 264 084,02					
621	492 895,35	1 264 072,66	—	—		0,30	—		
622	492 911,53	1 264 046,33	—	—					
623	492 934,84	1 264 059,77	—	—					
н624У	—	—	492 914,44	1 264 082,08		$\sqrt{(0,08^2 + 0,06^2)} = 0,10$	Закрепление отсутствует —		
н625У	—	—	492 895,45	1 264 072,26					
н626У	—	—	492 894,78	1 264 071,92					
н618У	—	—	492 911,47	1 264 046,48					
2. Сведения о частях границ уточняемого земельного участка с кадастровым номером						67:25:0010409:160		:	
Обозначение части границ		Горизонтальное проложение (S), м	Описание прохождения части границ		Сведения о согласовании местоположения границ (согласовано/спорное)				
от т.	до т.								
1	2	3	4		5				

1	2	3	4	5
н618У	н619У	26,04	—	согласовано
н619У	620	29,19		
620	н624У	4,89		
н624У	н625У	21,38		
н625У	н626У	0,75		
н626У	н618У	30,43		

3. Сведения о характеристиках уточняемого земельного участка с кадастровым номером 67:25:0010409:160 :

№ п/п	Наименование характеристики земельного участка	Значение характеристики
1	2	3
1.	Адрес земельного участка	—
1.1.	Сведения о местоположении земельного участка (при отсутствии адреса) в структурированном в соответствии с федеральной информационной адресной системой виде	215800, Российская Федерация, Смоленская область, Ярцевский р-н, Ярцево г
1.2.	Дополнительные сведения о местоположении земельного участка	—
2.	Площадь земельного участка \pm величина погрешности определения (вычисления) площади ($P \pm \Delta P$), м ²	$792 \pm 10,00$
3.	Формула, примененная для вычисления предельной погрешности определения площади земельного участка, с подставленными значениями и итоговые (вычисленные) значения	$3,5*0,10*\sqrt{(792)} = 10$
4.	Площадь земельного участка согласно сведениям Единого государственного реестра недвижимости (Ркад), м ²	792,00
5.	Оценка расхождения Р и Ркад ($P - P_{кад}$), м ²	0
6.	Предельный минимальный и максимальный размеры земельного участка ($P_{мин}$ и $P_{макс}$), м ²	— —
7.	Вид (виды) разрешенного использования	Для садоводства и огородничества
7.1.	Дополнительные сведения об использовании земельного участка	—
8.	Кадастровый или иной государственный учетный номер (инвентарный) здания, сооружения, объекта незавершенного строительства, расположенного на земельном участке	—
9.	Сведения о земельных участках (землях общего пользования, территории общего пользования), посредством которых обеспечивается доступ	Земли (земельные участки) общего пользования
10.	Иные сведения	—

4. Пояснения к сведениям об уточняемом земельном участке с кадастровым номером 67:25:0010409:160 :

1. —

1. Сведения о характерных точках границ уточняемого земельного участка с кадастровым номером 67:25:0010409:162 :
Система координат МСК-67, зона 1 Зона № 1

Обоз- начение харак- терных точек границ	Координаты, м				Метод определения координат	Формулы, примененные для расчета средней квадратической погрешности определения координат характерных точек границ (Mt), с подставленными в такие формулы значениями и итоговые (вычисленные) значения Mt, м	Описание закрепления точки
	содержатся в Едином государственном реестре недвижимости		определены в результате выполнения комплексных кадастровых работ				
	X	Y	X	Y			
1	2	3	4	5	6	7	8
н619У	—	—	492 934,22	1 264 059,15	Метод спутниковых геодезических измерений (определений)	$\sqrt{(0,08^2 + 0,06^2)} = 0,10$	—
н634У	—	—	492 953,77	1 264 069,66			
н635У	—	—	492 938,62	1 264 095,64			
636	—	—	492 929,88	1 264 091,08			Закрепление отсутствует
620	—	—	492 918,93	1 264 084,02			
н619У	—	—	492 934,22	1 264 059,15			

2. Сведения о частях границ уточняемого земельного участка с кадастровым номером 67:25:0010409:162 :

Обозначение части границ		Горизонтальное проложение (S), м	Описание прохождения части границ	Сведения о согласовании местоположения границ (согласовано/спорное)
от т.	до т.			
1	2	3	4	5
н619У	н634У	22,20	—	согласовано
н634У	н635У	30,07		
н635У	636	9,86		
636	620	13,03		
620	н619У	29,19		

3. Сведения о характеристиках уточняемого земельного участка с кадастровым номером 67:25:0010409:162 :		
№ п/п	Наименование характеристики земельного участка	Значение характеристики
1	2	3
1.	Адрес земельного участка	—
1.1.	Сведения о местоположении земельного участка (при отсутствии адреса) в структурированном в соответствии с федеральной информационной адресной системой виде	215800, Российская Федерация, Смоленская область, Ярцевский р-н, Ярцево г, садоводческое некоммерческое товарищество "Ударник" тер
1.2.	Дополнительные сведения о местоположении земельного участка	—
2.	Площадь земельного участка ± величина погрешности определения (вычисления) площади ($P \pm \Delta P$), м²	$673 \pm 9,00$
3.	Формула, примененная для вычисления предельной погрешности определения площади земельного участка, с подставленными значениями и итоговые (вычисленные) значения	$3,5*0,10*\sqrt{(673)} = 9$
4.	Площадь земельного участка согласно сведениям Единого государственного реестра недвижимости (Ркад), м²	720,00
5.	Оценка расхождения Р и Ркад ($P - P_{кад}$), м²	47
6.	Предельный минимальный и максимальный размеры земельного участка (Рмин и Рмакс), м²	— —
7.	Вид (виды) разрешенного использования	Для садоводства и огородничества
7.1.	Дополнительные сведения об использовании земельного участка	—
8.	Кадастровый или иной государственный учетный номер (инвентарный) здания, сооружения, объекта незавершенного строительства, расположенного на земельном участке	—
9.	Сведения о земельных участках (землях общего пользования, территории общего пользования), посредством которых обеспечивается доступ	Земли (земельные участки) общего пользования
10.	Иные сведения	—
4. Пояснения к сведениям об уточняемом земельном участке с кадастровым номером 67:25:0010409:162 :		
1.	—	

1. Сведения о характерных точках границ уточняемого земельного участка с кадастровым номером
67:25:0010409:163
:

Система координат
МСК-67, зона 1
Зона №
1

Обоз- начение харак- терных точек границ	Координаты, м				Метод определения координат	Формулы, примененные для расчета средней квадратической погрешности определения координат характерных точек границ (Mt), с подставленными в такие формулы значениями и итоговые (вычисленные) значения Mt, м	Описание закрепления точки
	содержатся в Едином государственном реестре недвижимости		определены в результате выполнения комплексных кадастровых работ				
	X	Y	X	Y			
1	2	3	4	5	6	7	8
637	—	—	492 977,64	1 264 077,14	Метод спутниковых геодезических измерений (определений)	$\sqrt{(0,08^2 + 0,06^2)} = 0,10$	—
н628У	—	—	492 959,19	1 264 066,60			
н627У	—	—	492 976,67	1 264 036,89			
н638У	—	—	492 994,68	1 264 046,56			
н639У	—	—	492 993,63	1 264 048,55			
637	—	—	492 977,64	1 264 077,14			

2. Сведения о частях границ уточняемого земельного участка с кадастровым номером
67:25:0010409:163
:

Обозначение части границ		Горизонтальное проложение (S), м	Описание прохождения части границ	Сведения о согласовании местоположения границ (согласовано/спорное)
от т.	до т.			
1	2	3	4	5
637	н628У	21,25	—	согласовано
н628У	н627У	34,47		
н627У	н638У	20,44		
н638У	н639У	2,25		
н639У	637	32,76		

3. Сведения о характеристиках уточняемого земельного участка с кадастровым номером
67:25:0010409:163
:

№ п/п	Наименование характеристики земельного участка	Значение характеристики
1	2	3

1	2	3
1.	Адрес земельного участка	—
1.1.	Сведения о местоположении земельного участка (при отсутствии адреса) в структурированном в соответствии с федеральной информационной адресной системой виде	215800, Российская Федерация, Смоленская область, Ярцевский р-н, Ярцево г
1.2.	Дополнительные сведения о местоположении земельного участка	—
2.	Площадь земельного участка \pm величина погрешности определения (вычисления) площади ($P \pm \Delta P$), м ²	$725 \pm 9,00$
3.	Формула, примененная для вычисления предельной погрешности определения площади земельного участка, с подставленными значениями и итоговые (вычисленные) значения	$3,5 * 0,10 * \sqrt{(725)} = 9$
4.	Площадь земельного участка согласно сведениям Единого государственного реестра недвижимости (Ркад), м ²	693,00
5.	Оценка расхождения Р и Ркад ($P - P_{кад}$), м ²	32
6.	Предельный минимальный и максимальный размеры земельного участка ($P_{мин}$ и $P_{макс}$), м ²	— —
7.	Вид (виды) разрешенного использования	для садоводства и огородничества
7.1.	Дополнительные сведения об использовании земельного участка	—
8.	Кадастровый или иной государственный учетный номер (инвентарный) здания, сооружения, объекта незавершенного строительства, расположенного на земельном участке	—
9.	Сведения о земельных участках (землях общего пользования, территории общего пользования), посредством которых обеспечивается доступ	Земли (земельные участки) общего пользования
10.	Иные сведения	—
4. Пояснения к сведениям об уточняемом земельном участке с кадастровым номером <u>67:25:0010409:163</u> :		
1.	—	

1. Сведения о характерных точках границ уточняемого земельного участка с кадастровым номером 67:25:0010409:164 :
Система координат МСК-67, зона 1 Зона № 1

Обоз- начение харак- терных точек границ	Координаты, м				Метод определения координат	Формулы, примененные для расчета средней квадратической погрешности определения координат характерных точек границ (Mt), с подставленными в такие формулы значениями и итоговые (вычисленные) значения Mt, м	Описание закрепления точки
	содержатся в Едином государственном реестре недвижимости		определены в результате выполнения комплексных кадастровых работ				
	X	Y	X	Y			
1	2	3	4	5	6	7	8
н640У	—	—	492 974,85	1 264 080,72	Метод спутниковых геодезических измерений (определений)	$\sqrt{(0,08^2 + 0,06^2)} = 0,10$	—
н641У	—	—	492 958,72	1 264 106,01			
642	—	—	492 945,83	1 264 099,39			
н635У	—	—	492 938,62	1 264 095,64			
н634У	—	—	492 953,77	1 264 069,66			
н640У	—	—	492 974,85	1 264 080,72			

2. Сведения о частях границ уточняемого земельного участка с кадастровым номером 67:25:0010409:164 :

Обозначение части границ		Горизонтальное проложение (S), м	Описание прохождения части границ	Сведения о согласовании местоположения границ (согласовано/спорное)
от т.	до т.			
1	2	3	4	5
н640У	н641У	30,00	—	согласовано
н641У	642	14,49		
642	н635У	8,13		
н635У	н634У	30,07		
н634У	н640У	23,81		

3. Сведения о характеристиках уточняемого земельного участка с кадастровым номером 67:25:0010409:164 :

№ п/п	Наименование характеристики земельного участка	Значение характеристики
1	2	3

1	2	3
1.	Адрес земельного участка	—
1.1.	Сведения о местоположении земельного участка (при отсутствии адреса) в структурированном в соответствии с федеральной информационной адресной системой виде	215800, Российская Федерация, Смоленская область, Ярцевский р-н, Ярцево г, садоводческое некоммерческое товарищество "Ударник" тер
1.2.	Дополнительные сведения о местоположении земельного участка	—
2.	Площадь земельного участка \pm величина погрешности определения (вычисления) площади ($P \pm \Delta P$), м ²	$696 \pm 9,00$
3.	Формула, примененная для вычисления предельной погрешности определения площади земельного участка, с подставленными значениями и итоговые (вычисленные) значения	$3,5*0,10*\sqrt{(696)} = 9$
4.	Площадь земельного участка согласно сведениям Единого государственного реестра недвижимости (Ркад), м ²	660,00
5.	Оценка расхождения Р и Ркад ($P - P_{кад}$), м ²	36
6.	Предельный минимальный и максимальный размеры земельного участка ($P_{мин}$ и $P_{макс}$), м ²	— —
7.	Вид (виды) разрешенного использования	Садоводство и огородничество
7.1.	Дополнительные сведения об использовании земельного участка	—
8.	Кадастровый или иной государственный учетный номер (инвентарный) здания, сооружения, объекта незавершенного строительства, расположенного на земельном участке	—
9.	Сведения о земельных участках (землях общего пользования, территории общего пользования), посредством которых обеспечивается доступ	Земли (земельные участки) общего пользования
10.	Иные сведения	—
4. Пояснения к сведениям об уточняемом земельном участке с кадастровым номером <u>67:25:0010409:164</u> :		
1.	—	

1. Сведения о характерных точках границ уточняемого земельного участка с кадастровым номером					67:25:0010409:167		
Система координат					МСК-67, зона 1		
					Зона № 1		
Обоз- начение харак- терных точек границ	Координаты, м				Метод определения координат	Формулы, примененные для расчета средней квадратической погрешности определения координат характерных точек границ (Mt), с подставленными в такие формулы значениями и итоговые (вычисленные) значения Mt, м	Описание закрепления точки
	содержатся в Едином государственном реестре недвижимости		определены в результате выполнения комплексных кадастровых работ				
	X	Y	X	Y			
1	2	3	4	5	6	7	8
н655У	—	—	492 806,11	1 264 065,94	Метод спутниковых геодезических измерений (определений)	$\sqrt{(0,08^2 + 0,06^2)} = 0,10$	—
н656У	—	—	492 831,64	1 264 038,12			
н600У	—	—	492 836,10	1 264 040,85			
599	492 846,23	1 264 047,29	492 846,23	1 264 047,29			
657	492 824,37	1 264 078,59	—	—		0,30	
658	492 809,26	1 264 069,78	—	—			
659	492 805,57	1 264 066,13	—	—			
660	492 831,62	1 264 038,00	—	—			
н661У	—	—	492 824,77	1 264 078,44		$\sqrt{(0,08^2 + 0,06^2)} = 0,10$	
н662У	—	—	492 809,72	1 264 070,67			
н663У	—	—	492 807,49	1 264 068,32			
н655У	—	—	492 806,11	1 264 065,94			

2. Сведения о частях границ уточняемого земельного участка с кадастровым номером 67:25:0010409:167 :				
Обозначение части границ		Горизонтальное проложение (S), м	Описание прохождения части границ	Сведения о согласовании местоположения границ (согласовано/спорное)
от т.	до т.			
1	2	3	4	5
н655У	н656У	37,76	—	согласовано
н656У	н600У	5,23		
н600У	599	12,00		
599	н661У	37,83		
н661У	н662У	16,94		
н662У	н663У	3,24		
н663У	н655У	2,75		
3. Сведения о характеристиках уточняемого земельного участка с кадастровым номером 67:25:0010409:167 :				
№ п/п	Наименование характеристики земельного участка		Значение характеристики	
1	2		3	
1.	Адрес земельного участка		—	
1.1.	Сведения о местоположении земельного участка (при отсутствии адреса) в структурированном в соответствии с федеральной информационной адресной системой виде		215800, Российская Федерация, Смоленская область, Ярцевский р-н, Ярцево г	
1.2.	Дополнительные сведения о местоположении земельного участка		—	
2.	Площадь земельного участка ± величина погрешности определения (вычисления) площади (Р ± ΔР), м²		768 ± 10,00	
3.	Формула, примененная для вычисления предельной погрешности определения площади земельного участка, с подставленными значениями и итоговые (вычисленные) значения		3,5*0,10*√(768) = 10	
4.	Площадь земельного участка согласно сведениям Единого государственного реестра недвижимости (Ркад), м²		768,00	
5.	Оценка расхождения Р и Ркад (Р - Ркад), м²		0	
6.	Предельный минимальный и максимальный размеры земельного участка (Рмин и Рмакс), м²		— —	
7.	Вид (виды) разрешенного использования		Для огородничества и садоводства	
7.1.	Дополнительные сведения об использовании земельного участка		—	

1	2				3		
8.	Кадастровый или иной государственный учетный номер (инвентарный) здания, сооружения, объекта незавершенного строительства, расположенного на земельном участке				—		
9.	Сведения о земельных участках (землях общего пользования, территории общего пользования), посредством которых обеспечивается доступ				Земли (земельные участки) общего пользования		
10.	Иные сведения				—		
4. Пояснения к сведениям об уточняемом земельном участке с кадастровым номером 67:25:0010409:167 :							
1.	—						
1. Сведения о характерных точках границ уточняемого земельного участка с кадастровым номером 67:25:0010409:172 :							
Система координат МСК-67, зона 1 Зона № 1							
Обоз- начение харак- терных точек границ	Координаты, м				Метод определения координат	Формулы, примененные для расчета средней квадратической погрешности определения координат характерных точек границ (Mt), с подставленными в такие формулы значениями и итоговые (вычисленные) значения Mt, м	Описание закрепления точки
	содержатся в Едином государственном реестре недвижимости		определены в результате выполнения комплексных кадастровых работ				
	X	Y	X	Y			
1	2	3	4	5	6	7	8
н675У	—	—	492 843,63	1 264 092,92	Метод спутниковых геодезических измерений (определений)	$\sqrt{(0,08^2 + 0,06^2)} = 0,10$	Угол забора (изгороди, ограды, металлической сеткой)
н676У	—	—	492 824,16	1 264 128,21			
672	—	—	492 808,59	1 264 119,81			
671	—	—	492 823,75	1 264 091,76			
670	—	—	492 827,96	1 264 084,30			

1	2	3	4	5	6	7	8
н675У	—	—	492 843,63	1 264 092,92	Метод спутниковых геодезических измерений (определений)	$\sqrt{(0,08^2 + 0,06^2)} = 0,10$	—

2. Сведения о частях границ уточняемого земельного участка с кадастровым номером 67:25:0010409:172 :

Обозначение части границ		Горизонтальное проложение (S), м	Описание прохождения части границ	Сведения о согласовании местоположения границ (согласовано/спорное)
от т.	до т.			
1	2	3	4	5
н675У	н676У	40,30	—	согласовано
н676У	672	17,69		
672	671	31,88		
671	670	8,57		
670	н675У	17,88		

3. Сведения о характеристиках уточняемого земельного участка с кадастровым номером 67:25:0010409:172 :

№ п/п	Наименование характеристики земельного участка	Значение характеристики
1	2	3
1.	Адрес земельного участка	—
1.1.	Сведения о местоположении земельного участка (при отсутствии адреса) в структурированном в соответствии с федеральной информационной адресной системой виде	215800, Российская Федерация, Смоленская область, Ярцевский р-н, Ярцево г
1.2.	Дополнительные сведения о местоположении земельного участка	—
2.	Площадь земельного участка ± величина погрешности определения (вычисления) площади ($P \pm \Delta P$), м²	$721 \pm 9,00$
3.	Формула, примененная для вычисления предельной погрешности определения площади земельного участка, с подставленными значениями и итоговые (вычисленные) значения	$3,5 * 0,10 * \sqrt{(721)} = 9$
4.	Площадь земельного участка согласно сведениям Единого государственного реестра недвижимости (Ркад), м²	680,00
5.	Оценка расхождения Р и Ркад ($P - P_{кад}$), м²	41
6.	Предельный минимальный и максимальный размеры земельного участка ($P_{мин}$ и $P_{макс}$), м²	— —
7.	Вид (виды) разрешенного использования	для садоводства и огородничества
7.1.	Дополнительные сведения об использовании земельного участка	—

1	2				3		
8.	Кадастровый или иной государственный учетный номер (инвентарный) здания, сооружения, объекта незавершенного строительства, расположенного на земельном участке				—		
9.	Сведения о земельных участках (землях общего пользования, территории общего пользования), посредством которых обеспечивается доступ				Земли (земельные участки) общего пользования		
10.	Иные сведения				—		
4. Пояснения к сведениям об уточняемом земельном участке с кадастровым номером 67:25:0010409:172 :							
1.	—						
1. Сведения о характерных точках границ уточняемого земельного участка с кадастровым номером 67:25:0010409:175 : Система координат МСК-67, зона 1 Зона № 1							
Обоз- начение харак- терных точек границ	Координаты, м				Метод определения координат	Формулы, примененные для расчета средней квадратической погрешности определения координат характерных точек границ (Mt), с подставленными в такие формулы значениями и итоговые (вычисленные) значения Mt, м	Описание закрепления точки
	содержатся в Едином государственном реестре недвижимости		определены в результате выполнения комплексных кадастровых работ				
	X	Y	X	Y			
1	2	3	4	5	6	7	8
н624У	—	—	492 914,44	1 264 082,08	Метод спутниковых геодезических измерений (определений)	$\sqrt{(0,08^2 + 0,06^2)} = 0,10$	Закрепление отсутствует
н689У	—	—	492 894,91	1 264 111,70			—
н677У	—	—	492 878,57	1 264 102,11			
н625У	—	—	492 895,45	1 264 072,26			
н624У	—	—	492 914,44	1 264 082,08			Закрепление отсутствует
2. Сведения о частях границ уточняемого земельного участка с кадастровым номером 67:25:0010409:175 :							
Обозначение части границ		Горизонтальное проложение (S), м	Описание прохождения части границ		Сведения о согласовании местоположения границ (согласовано/спорное)		
от т.	до т.						
1	2	3	4		5		

1	2	3	4	5
н624У	н689У	35,48	—	согласовано
н689У	н677У	18,95		
н677У	н625У	34,29		
н625У	н624У	21,38		

3. Сведения о характеристиках уточняемого земельного участка с кадастровым номером 67:25:0010409:175 :

№ п/п	Наименование характеристики земельного участка	Значение характеристики
1	2	3
1.	Адрес земельного участка	—
1.1.	Сведения о местоположении земельного участка (при отсутствии адреса) в структурированном в соответствии с федеральной информационной адресной системой виде	215800, Российская Федерация, Смоленская область, Ярцевский р-н, Ярцево г
1.2.	Дополнительные сведения о местоположении земельного участка	—
2.	Площадь земельного участка ± величина погрешности определения (вычисления) площади ($P \pm \Delta P$), м²	$702 \pm 9,00$
3.	Формула, примененная для вычисления предельной погрешности определения площади земельного участка, с подставленными значениями и итоговые (вычисленные) значения	$3,5 * 0,10 * \sqrt{(702)} = 9$
4.	Площадь земельного участка согласно сведениям Единого государственного реестра недвижимости (Ркад), м²	702,00
5.	Оценка расхождения Р и Ркад ($P - P_{кад}$), м²	0
6.	Предельный минимальный и максимальный размеры земельного участка ($P_{мин}$ и $P_{макс}$), м²	— —
7.	Вид (виды) разрешенного использования	Для садоводства и огородничества
7.1.	Дополнительные сведения об использовании земельного участка	—
8.	Кадастровый или иной государственный учетный номер (инвентарный) здания, сооружения, объекта незавершенного строительства, расположенного на земельном участке	—
9.	Сведения о земельных участках (землях общего пользования, территории общего пользования), посредством которых обеспечивается доступ	Земли (земельные участки) общего пользования
10.	Иные сведения	—

4. Пояснения к сведениям об уточняемом земельном участке с кадастровым номером 67:25:0010409:175 :

1.	—
----	---

1. Сведения о характерных точках границ уточняемого земельного участка с кадастровым номером

67:25:0010409:176

:

Система координат

МСК-67, зона 1

Зона №

1

Обоз- начение харак- терных точек границ	Координаты, м				Метод определения координат	Формулы, примененные для расчета средней квадратической погрешности определения координат характерных точек границ (Mt), с подставленными в такие формулы значениями и итоговые (вычисленные) значения Mt, м	Описание закрепления точки
	содержатся в Едином государственном реестре недвижимости		определены в результате выполнения комплексных кадастровых работ				
	X	Y	X	Y			
1	2	3	4	5	6	7	8
690	492 839,03	1 264 137,88	—	—	Метод спутниковых геодезических измерений (определений)	0,10	—
691	492 859,47	1 264 101,58	—	—		0,30	
692	492 875,66	1 264 110,28	—	—			
693	492 854,61	1 264 145,95	—	—		$\sqrt{(0,08^2 + 0,06^2)} = 0,10$	
н688У	—	—	492 838,90	1 264 137,80			
н687У	—	—	492 859,34	1 264 101,51			
н694У	—	—	492 875,52	1 264 110,51			
н695У	—	—	492 855,19	1 264 144,96			
н696У	—	—	492 854,78	1 264 145,65			
690	492 839,03	1 264 137,88	—	—		0,10	

2. Сведения о частях границ уточняемого земельного участка с кадастровым номером

67:25:0010409:176

:

Обозначение части границ		Горизонтальное проложение (S), м	Описание прохождения части границ	Сведения о согласовании местоположения границ (согласовано/спорное)
от т.	до т.			
1	2	3	4	5

1	2	3	4	5
н688У	н687У	41,65	—	согласовано
н687У	н694У	18,51		
н694У	н695У	40,00		
н695У	н696У	0,80		
н696У	н688У	17,71		

3. Сведения о характеристиках уточняемого земельного участка с кадастровым номером 67:25:0010409:176 :

№ п/п	Наименование характеристики земельного участка	Значение характеристики
1	2	3
1.	Адрес земельного участка	—
1.1.	Сведения о местоположении земельного участка (при отсутствии адреса) в структурированном в соответствии с федеральной информационной адресной системой виде	215800, Российская Федерация, Смоленская область, Ярцевский р-н, Ярцево г, Островского ул, уч 40/176
1.2.	Дополнительные сведения о местоположении земельного участка	—
2.	Площадь земельного участка ± величина погрешности определения (вычисления) площади ($P \pm \Delta P$), м²	$746 \pm 10,00$
3.	Формула, примененная для вычисления предельной погрешности определения площади земельного участка, с подставленными значениями и итоговые (вычисленные) значения	$3,5*0,10*\sqrt{(746)} = 10$
4.	Площадь земельного участка согласно сведениям Единого государственного реестра недвижимости (Ркад), м²	746,00
5.	Оценка расхождения Р и Ркад ($P - P_{кад}$), м²	0
6.	Предельный минимальный и максимальный размеры земельного участка ($P_{мин}$ и $P_{макс}$), м²	— —
7.	Вид (виды) разрешенного использования	для садоводства и огородничества
7.1.	Дополнительные сведения об использовании земельного участка	—
8.	Кадастровый или иной государственный учетный номер (инвентарный) здания, сооружения, объекта незавершенного строительства, расположенного на земельном участке	—
9.	Сведения о земельных участках (землях общего пользования, территории общего пользования), посредством которых обеспечивается доступ	Земли (земельные участки) общего пользования
10.	Иные сведения	—

4. Пояснения к сведениям об уточняемом земельном участке с кадастровым номером 67:25:0010409:176 :

1.							
1. Сведения о характерных точках границ уточняемого земельного участка с кадастровым номером					67:25:0010409:178 :		
Система координат МСК-67, зона 1					Зона № 1		
Обозначение характерных точек границ	Координаты, м				Метод определения координат	Формулы, примененные для расчета средней квадратической погрешности определения координат характерных точек границ (Mt), с подставленными в такие формулы значениями и итоговые (вычисленные) значения Mt, м	Описание закрепления точки
	содержатся в Едином государственном реестре недвижимости		определены в результате выполнения комплексных кадастровых работ				
	X	Y	X	Y			
1	2	3	4	5	6	7	8
н701У	—	—	492 890,96	1 264 118,43	Метод спутниковых геодезических измерений (определений)	$\sqrt{(0,08^2 + 0,06^2)} = 0,10$	—
н702У	—	—	492 870,52	1 264 153,23			
н695У	—	—	492 855,19	1 264 144,96			
н694У	—	—	492 875,52	1 264 110,51			
н701У	—	—	492 890,96	1 264 118,43			
2. Сведения о частях границ уточняемого земельного участка с кадастровым номером					67:25:0010409:178 :		
Обозначение части границ		Горизонтальное проложение (S), м	Описание прохождения части границ		Сведения о согласовании местоположения границ (согласовано/спорное)		
от т.	до т.						
1	2	3	4		5		
н701У	н702У	40,36	—		согласовано		
н702У	н695У	17,42					
н695У	н694У	40,00					
н694У	н701У	17,35					
3. Сведения о характеристиках уточняемого земельного участка с кадастровым номером					67:25:0010409:178 :		
№ п/п	Наименование характеристики земельного участка		Значение характеристики				
1	2		3				

1	2	3
1.	Адрес земельного участка	—
1.1.	Сведения о местоположении земельного участка (при отсутствии адреса) в структурированном в соответствии с федеральной информационной адресной системой виде	215800, Российская Федерация, Смоленская область, Ярцевский р-н, Ярцево г
1.2.	Дополнительные сведения о местоположении земельного участка	—
2.	Площадь земельного участка \pm величина погрешности определения (вычисления) площади ($P \pm \Delta P$), м ²	$698 \pm 9,00$
3.	Формула, примененная для вычисления предельной погрешности определения площади земельного участка, с подставленными значениями и итоговые (вычисленные) значения	$3,5 * 0,10 * \sqrt{(698)} = 9$
4.	Площадь земельного участка согласно сведениям Единого государственного реестра недвижимости (Ркад), м ²	680,00
5.	Оценка расхождения Р и Ркад ($P - P_{кад}$), м ²	18
6.	Предельный минимальный и максимальный размеры земельного участка ($P_{мин}$ и $P_{макс}$), м ²	— —
7.	Вид (виды) разрешенного использования	для садоводства и огородничества
7.1.	Дополнительные сведения об использовании земельного участка	—
8.	Кадастровый или иной государственный учетный номер (инвентарный) здания, сооружения, объекта незавершенного строительства, расположенного на земельном участке	—
9.	Сведения о земельных участках (землях общего пользования, территории общего пользования), посредством которых обеспечивается доступ	Земли (земельные участки) общего пользования
10.	Иные сведения	—
4. Пояснения к сведениям об уточняемом земельном участке с кадастровым номером <u>67:25:0010409:178</u> :		
1.	—	

1. Сведения о характерных точках границ уточняемого земельного участка с кадастровым номером					67:25:0010409:180		
Система координат					МСК-67, зона 1		
					Зона № 1		
Обоз- начение харак- терных точек границ	Координаты, м				Метод определения координат	Формулы, примененные для расчета средней квадратической погрешности определения координат характерных точек границ (Mt), с подставленными в такие формулы значениями и итоговые (вычисленные) значения Mt, м	Описание закрепления точки
	содержатся в Едином государственном реестре недвижимости		определены в результате выполнения комплексных кадастровых работ				
	X	Y	X	Y			
1	2	3	4	5	6	7	8
н701У	—	—	492 890,96	1 264 118,43	Метод спутниковых геодезических измерений (определений)	$\sqrt{(0,08^2 + 0,06^2)} = 0,10$	—
н705У	—	—	492 905,68	1 264 127,04			
н706У	—	—	492 896,26	1 264 143,58			
н707У	—	—	492 888,89	1 264 159,98			
н708У	—	—	492 887,88	1 264 162,23			
709	492 890,59	1 264 119,28	—	—		0,30	
710	492 906,63	1 264 127,47	—	—			
711	492 886,59	1 264 161,50	—	—			
712	492 870,49	1 264 153,29	—	—			
н702У	—	—	492 870,52	1 264 153,23		$\sqrt{(0,08^2 + 0,06^2)} = 0,10$	
н701У	—	—	492 890,96	1 264 118,43			

2. Сведения о частях границ уточняемого земельного участка с кадастровым номером				67:25:0010409:180		:
Обозначение части границ		Горизонтальное проложение (S), м	Описание прохождения части границ	Сведения о согласовании местоположения границ (согласовано/спорное)		
от т.	до т.					
1	2	3	4	5		
н701У	н705У	17,05	—	согласовано		
н705У	н706У	19,03				
н706У	н707У	17,98				
н707У	н708У	2,47				
н708У	н702У	19,55				
н702У	н701У	40,36				
3. Сведения о характеристиках уточняемого земельного участка с кадастровым номером				67:25:0010409:180		:
№ п/п	Наименование характеристики земельного участка		Значение характеристики			
1	2		3			
1.	Адрес земельного участка		—			
1.1.	Сведения о местоположении земельного участка (при отсутствии адреса) в структурированном в соответствии с федеральной информационной адресной системой виде		215800, Российская Федерация, Смоленская область, Ярцевский р-н, Ярцево г			
1.2.	Дополнительные сведения о местоположении земельного участка		—			
2.	Площадь земельного участка ± величина погрешности определения (вычисления) площади (Р ± ΔР), м²		711 ± 9,00			
3.	Формула, примененная для вычисления предельной погрешности определения площади земельного участка, с подставленными значениями и итоговые (вычисленные) значения		3,5*0,10*√(711) = 9			
4.	Площадь земельного участка согласно сведениям Единого государственного реестра недвижимости (Ркад), м²		711,00			
5.	Оценка расхождения Р и Ркад (Р - Ркад), м²		0			
6.	Предельный минимальный и максимальный размеры земельного участка (Рмин и Рмакс), м²		— —			
7.	Вид (виды) разрешенного использования		Для садоводства и огородничества			
7.1.	Дополнительные сведения об использовании земельного участка		—			
8.	Кадастровый или иной государственный учетный номер (инвентарный) здания, сооружения, объекта незавершенного строительства, расположенного на земельном участке		—			

1	2				3		
9.	Сведения о земельных участках (землях общего пользования, территории общего пользования), посредством которых обеспечивается доступ				Земли (земельные участки) общего пользования		
10.	Иные сведения				—		
4. Пояснения к сведениям об уточняемом земельном участке с кадастровым номером 67:25:0010409:180 :							
1.	—						
1. Сведения о характерных точках границ уточняемого земельного участка с кадастровым номером 67:25:0010409:182 :							
Система координат МСК-67, зона 1 Зона № 1							
Обоз- начение харак- терных точек границ	Координаты, м				Метод определения координат	Формулы, примененные для расчета средней квадратической погрешности определения координат характерных точек границ (Mt), с подставленными в такие формулы значениями и итоговые (вычисленные) значения Mt, м	Описание закрепления точки
	содержатся в Едином государственном реестре недвижимости		определены в результате выполнения комплексных кадастровых работ				
	X	Y	X	Y			
1	2	3	4	5	6	7	8
н705У	—	—	492 905,68	1 264 127,04	Метод спутниковых геодезических измерений (определений)	$\sqrt{(0,08^2 + 0,06^2)} = 0,10$	—
н716У	—	—	492 923,05	1 264 136,53			
н717У	—	—	492 904,15	1 264 167,49			
н707У	—	—	492 888,89	1 264 159,98			
н706У	—	—	492 896,26	1 264 143,58			
н705У	—	—	492 905,68	1 264 127,04			
2. Сведения о частях границ уточняемого земельного участка с кадастровым номером 67:25:0010409:182 :							
Обозначение части границ		Горизонтальное проложение (S), м	Описание прохождения части границ	Сведения о согласовании местоположения границ (согласовано/спорное)			
от т.	до т.						
1	2	3	4	5			
н705У	н716У	19,79	—	согласовано			

1	2	3	4	5
н716У	н717У	36,27	—	согласовано
н717У	н707У	17,01		
н707У	н706У	17,98		
н706У	н705У	19,03		

3. Сведения о характеристиках уточняемого земельного участка с кадастровым номером 67:25:0010409:182 :

№ п/п	Наименование характеристики земельного участка	Значение характеристики
1	2	3
1.	Адрес земельного участка	—
1.1.	Сведения о местоположении земельного участка (при отсутствии адреса) в структурированном в соответствии с федеральной информационной адресной системой виде	215800, Российская Федерация, Смоленская область, Ярцевский р-н, Ярцево г, садоводческое некоммерческое товарищество "Ударник" тер
1.2.	Дополнительные сведения о местоположении земельного участка	—
2.	Площадь земельного участка ± величина погрешности определения (вычисления) площади ($P \pm \Delta P$), м²	$689 \pm 9,00$
3.	Формула, примененная для вычисления предельной погрешности определения площади земельного участка, с подставленными значениями и итоговые (вычисленные) значения	$3,5 * 0,10 * \sqrt{(689)} = 9$
4.	Площадь земельного участка согласно сведениям Единого государственного реестра недвижимости (Ркад), м²	627,00
5.	Оценка расхождения Р и Ркад ($P - P_{кад}$), м²	62
6.	Предельный минимальный и максимальный размеры земельного участка (Рмин и Рмакс), м²	— —
7.	Вид (виды) разрешенного использования	Садоводство и огородничество
7.1.	Дополнительные сведения об использовании земельного участка	—
8.	Кадастровый или иной государственный учетный номер (инвентарный) здания, сооружения, объекта незавершенного строительства, расположенного на земельном участке	—
9.	Сведения о земельных участках (землях общего пользования, территории общего пользования), посредством которых обеспечивается доступ	Земли (земельные участки) общего пользования
10.	Иные сведения	—

4. Пояснения к сведениям об уточняемом земельном участке с кадастровым номером 67:25:0010409:182 :

1.	—
----	---

1. Сведения о характерных точках границ уточняемого земельного участка с кадастровым номером

67:25:0010409:183
:

Система координат

МСК-67, зона 1

Зона №

1

Обоз- начение харак- терных точек границ	Координаты, м				Метод определения координат	Формулы, примененные для расчета средней квадратической погрешности определения координат характерных точек границ (Mt), с подставленными в такие формулы значениями и итоговые (вычисленные) значения Mt, м	Описание закрепления точки
	содержатся в Едином государственном реестре недвижимости		определены в результате выполнения комплексных кадастровых работ				
	X	Y	X	Y			
1	2	3	4	5	6	7	8
650	492 962,45	1 264 108,09	492 962,45	1 264 108,09	Метод спутниковых геодезических измерений (определений)	$\sqrt{(0,08^2 + 0,06^2)} = 0,10$	—
718	492 982,00	1 264 117,79	—	—		0,30	
719	492 961,73	1 264 150,42	—	—			
720	492 942,72	1 264 140,36	—	—			
н649У	—	—	492 981,29	1 264 117,19		$\sqrt{(0,08^2 + 0,06^2)} = 0,10$	
н721У	—	—	492 982,12	1 264 117,59			
н722У	—	—	492 961,85	1 264 150,22			
н714У	—	—	492 942,16	1 264 140,81			
650	492 962,45	1 264 108,09	492 962,45	1 264 108,09			

2. Сведения о частях границ уточняемого земельного участка с кадастровым номером

67:25:0010409:183
:

Обозначение части границ		Горизонтальное проложение (S), м	Описание прохождения части границ	Сведения о согласовании местоположения границ (согласовано/спорное)
от т.	до т.			
1	2	3	4	5
650	н649У	20,92	—	согласовано
н649У	н721У	0,92		

1	2	3	4	5
н721У	н722У	38,41	—	согласовано
н722У	н714У	21,82		
н714У	650	38,50		

3. Сведения о характеристиках уточняемого земельного участка с кадастровым номером 67:25:0010409:183 :

№ п/п	Наименование характеристики земельного участка	Значение характеристики
1	2	3
1.	Адрес земельного участка	Российская Федерация, Смоленская обл, Ярцевский муниципальный район, Ярцевское городское поселение, г. Ярцево, ул. Островского, участок № 40/183
1.1.	Сведения о местоположении земельного участка (при отсутствии адреса) в структурированном в соответствии с федеральной информационной адресной системой виде	—
1.2.	Дополнительные сведения о местоположении земельного участка	—
2.	Площадь земельного участка ± величина погрешности определения (вычисления) площади ($P \pm \Delta P$), м²	$835 \pm 10,00$
3.	Формула, примененная для вычисления предельной погрешности определения площади земельного участка, с подставленными значениями и итоговые (вычисленные) значения	$3,5*0,10*\sqrt{(835)} = 10$
4.	Площадь земельного участка согласно сведениям Единого государственного реестра недвижимости (Ркад), м²	823,00
5.	Оценка расхождения Р и Ркад ($P - P_{кад}$), м²	12
6.	Предельный минимальный и максимальный размеры земельного участка (Рмин и Рмакс), м²	Рмин = 400 Рмакс = 1 200
7.	Вид (виды) разрешенного использования	для индивидуального жилищного строительства
7.1.	Дополнительные сведения об использовании земельного участка	—
8.	Кадастровый или иной государственный учетный номер (инвентарный) здания, сооружения, объекта незавершенного строительства, расположенного на земельном участке	—
9.	Сведения о земельных участках (землях общего пользования, территории общего пользования), посредством которых обеспечивается доступ	Земли (земельные участки) общего пользования
10.	Иные сведения	—

4. Пояснения к сведениям об уточняемом земельном участке с кадастровым номером 67:25:0010409:183 :

1.	—
----	---

1. Сведения о характерных точках границ уточняемого земельного участка с кадастровым номером67:25:0010409:185:

Система координатМСК-67, зона 1Зона №1

Обоз- начение харак- терных точек границ	Координаты, м				Метод определения координат	Формулы, примененные для расчета средней квадратической погрешности определения координат характерных точек границ (Mt), с подставленными в такие формулы значениями и итоговые (вычисленные) значения Mt, м	Описание закрепления точки
	содержатся в Едином государственном реестре недвижимости		определены в результате выполнения комплексных кадастровых работ				
	X	Y	X	Y			
1	2	3	4	5	6	7	8
н728У	—	—	492 939,81	1 264 144,27	Метод спутниковых геодезических измерений (определений)	$\sqrt{(0,08^2 + 0,06^2)} = 0,10$	—
н732У	—	—	492 957,52	1 264 154,24			
н733У	—	—	492 938,43	1 264 187,73			
н729У	—	—	492 919,29	1 264 176,89			
н728У	—	—	492 939,81	1 264 144,27			

2. Сведения о частях границ уточняемого земельного участка с кадастровым номером67:25:0010409:185:

Обозначение части границ		Горизонтальное проложение (S), м	Описание прохождения части границ	Сведения о согласовании местоположения границ (согласовано/спорное)
от т.	до т.			
1	2	3	4	5
н728У	н732У	20,32	—	согласовано
н732У	н733У	38,55		
н733У	н729У	22,00		
н729У	н728У	38,54		

3. Сведения о характеристиках уточняемого земельного участка с кадастровым номером67:25:0010409:185:

№ п/п	Наименование характеристики земельного участка	Значение характеристики
1	2	3

1	2	3
1.	Адрес земельного участка	—
1.1.	Сведения о местоположении земельного участка (при отсутствии адреса) в структурированном в соответствии с федеральной информационной адресной системой виде	215800, Российская Федерация, Смоленская область, Ярцевский р-н, Ярцево г
1.2.	Дополнительные сведения о местоположении земельного участка	—
2.	Площадь земельного участка \pm величина погрешности определения (вычисления) площади ($P \pm \Delta P$), м ²	815 \pm 10,00
3.	Формула, примененная для вычисления предельной погрешности определения площади земельного участка, с подставленными значениями и итоговые (вычисленные) значения	$3,5 * 0,10 * \sqrt{(815)} = 10$
4.	Площадь земельного участка согласно сведениям Единого государственного реестра недвижимости (Ркад), м ²	815,00
5.	Оценка расхождения Р и Ркад ($P - P_{кад}$), м ²	0
6.	Предельный минимальный и максимальный размеры земельного участка ($P_{мин}$ и $P_{макс}$), м ²	— —
7.	Вид (виды) разрешенного использования	Садоводство и огородничество
7.1.	Дополнительные сведения об использовании земельного участка	—
8.	Кадастровый или иной государственный учетный номер (инвентарный) здания, сооружения, объекта незавершенного строительства, расположенного на земельном участке	67:25:0010409:242
9.	Сведения о земельных участках (землях общего пользования, территории общего пользования), посредством которых обеспечивается доступ	Земли (земельные участки) общего пользования
10.	Иные сведения	—
4. Пояснения к сведениям об уточняемом земельном участке с кадастровым номером <u>67:25:0010409:185</u> :		
1.	—	—

Сведения об образуемых земельных участках

1. Сведения о характерных точках границ образуемого земельного участка _____ : <div style="text-align: right;">обозначение земельного участка</div>					
Система координат _____				Зона № _____	
Обоз- начение харак- терных точек границ	Координаты, м		Метод определения координат	Формулы, примененные для расчета средней квадратической погрешности определения координат характерных точек границ (Mt), с подставленными в такие формулы значениями и итоговые (вычисленные) значения Mt, м	Описание закрепления точки
	X	Y			
1	2	3	4	5	6
2. Сведения о частях границ образуемого земельного участка _____ : <div style="text-align: right;">обозначение земельного участка</div>					
Обозначение части границ		Горизонтальное проложение (S), м	Описание прохождения части границ	Сведения о согласовании местоположения границ (согласовано/спорное)	
от т.	до т.				
1	2	3	4	5	
3. Сведения о характеристиках образуемого земельного участка _____ : <div style="text-align: right;">обозначение земельного участка</div>					
№ п/п	Наименование характеристики земельного участка		Значение характеристики		
1	2		3		
1.	Адрес земельного участка				
1.1.	Сведения о местоположении земельного участка (при отсутствии адреса) в структурированном в соответствии с федеральной информационной адресной системой виде				
1.2.	Дополнительные сведения о местоположении земельного участка				
2.	Категория земель				
3.	Вид (виды) разрешенного использования				
3.1.	Дополнительные сведения об использовании земельного участка				
4.	Реестровый номер границ территориальной зоны или в случае отсутствия такого реестрового номера ее индивидуальное обозначение (вид, тип, номер, индекс)				
5.	Площадь земельного участка ± величина погрешности определения (вычисления) площади ($P \pm \Delta P$), м²				

1	2	3
6.	Формула, примененная для вычисления предельной погрешности определения площади земельного участка, с подставленными значениями и итоговые (вычисленные) значения	
7.	Предельный минимальный и максимальный размеры земельного участка (Рмин) и (Рмакс), м ²	
8.	Кадастровый или иной государственный учетный номер (инвентарный) объекта недвижимости, расположенного на образуемом земельном участке	
9.	Кадастровые номера исходных земельных участков	
9.1.	Кадастровый номер входящего в состав земельного участка, представляющего собой единое землепользование (номер контура многоконтурного земельного участка), преобразование которого осуществляется	
9.2.	Кадастровые номера земельных участков, исключаемых из состава измененного (исходного) земельного участка, представляющего собой единое землепользование	
9.3.	Кадастровый или иной государственный учетный номер (инвентарный) объекта недвижимости, расположенного на измененном земельном участке	
10.	Условный номер земельного участка	
11.	Учетный номер проекта межевания территории	
12.	Дополнительные сведения об образовании земельного участка	
13.	Сведения о земельных участках (землях общего пользования, территории общего пользования), посредством которых обеспечивается доступ	
14.	Иные сведения	
4. Пояснения к сведениям об образуемом земельном участке _____ :		
обозначение земельного участка		
1.		

Сведения об уточняемых земельных участках, необходимые для исправления реестровых ошибок в сведениях о местоположении их границ							
1. Сведения о характерных точках границ уточняемого земельного участка с кадастровым номером					67:25:0010409:142		
Система координат МСК-67, зона 1					Зона № 1		
Обоз- начение харак- терных точек границ	Координаты, м				Метод определения координат	Формулы, примененные для расчета средней квадратической погрешности определения координат характерных точек границ (Mt), с подставленными в такие формулы значениями и итоговые (вычисленные) значения Mt, м	Описание закрепления точки
	содержатся в Едином государственном реестре недвижимости		определены в результате выполнения комплексных кадастровых работ				
	X	Y	X	Y			
1	2	3	4	5	6	7	8
н550У	—	—	493 179,02	1 264 069,72	Метод спутниковых геодезических измерений (определений)	$\sqrt{(0,08^2 + 0,06^2)} = 0,10$	Долговременный межевой знак
н551У	—	—	493 172,31	1 264 081,92			
н552У	—	—	493 170,85	1 264 084,49			
н553У	—	—	493 169,39	1 264 087,01			
554	493 166,90	1 264 091,41	493 166,90	1 264 091,41			
555	493 161,71	1 264 099,74	—	—		0,10	—
н556У	—	—	493 162,12	1 264 099,87			
н546У	—	—	493 143,62	1 264 090,38			
н545У	—	—	493 152,04	1 264 074,30			
557	493 143,76	1 264 090,62	—	—		0,10	Долговременный межевой знак
558	493 159,80	1 264 059,15	—	—			

1	2	3	4	5	6	7	8
559	493 178,82	1 264 069,38	—	—	Метод спутниковых геодезических измерений (определений)	0,10	Долговременный межевой знак
560	493 172,02	1 264 081,74	—	—			
561	493 170,65	1 264 084,29	—	—			
562	493 169,32	1 264 086,95	—	—			
н544У	—	—	493 159,12	1 264 059,37		$\sqrt{(0,08^2 + 0,06^2)} = 0,10$	—
н563У	—	—	493 172,65	1 264 066,24			Долговременный межевой знак
н550У	—	—	493 179,02	1 264 069,72			Долговременный межевой знак

2. Сведения о частях границ уточняемого земельного участка с кадастровым номером
67:25:0010409:142
:

Обозначение части границ		Горизонтальное проложение (S), м	Описание прохождения части границ	Сведения о согласовании местоположения границ (согласовано/спорное)
от т.	до т.			
1	2	3	4	5
н550У	н551У	13,92	—	согласовано
н551У	н552У	2,96		
н552У	н553У	2,91		
н553У	554	5,06		
554	н556У	9,72		
н556У	н546У	20,79		
н546У	н545У	18,15		
н545У	н544У	16,52		
н544У	н563У	15,17		
н563У	н550У	7,26		

3. Сведения о характеристиках уточняемого земельного участка с кадастровым номером
67:25:0010409:142
:

№ п/п	Наименование характеристики	Значение характеристики
1	2	3

1	2	3
1.	Адрес земельного участка	—
1.1.	Сведения о местоположении земельного участка (при отсутствии адреса) в структурированном в соответствии с федеральной информационной адресной системой виде	215800, Российская Федерация, Смоленская область, Ярцевский р-н, Ярцево г
1.2.	Дополнительные сведения о местоположении земельного участка	—
2.	Площадь земельного участка \pm величина погрешности определения (вычисления) площади ($P \pm \Delta P$), м ²	$745 \pm 10,00$
3.	Формула, примененная для вычисления предельной погрешности определения площади земельного участка, с подставленными значениями и итоговые (вычисленные) значения	$3,5*0,10*\sqrt{(745)} = 10$
4.	Площадь земельного участка согласно сведениям Единого государственного реестра недвижимости (Ркад), м ²	738,00
5.	Оценка расхождения Р и Ркад ($P - P_{кад}$), м ²	7
6.	Предельный минимальный и максимальный размеры земельного участка ($P_{мин}$ и $P_{макс}$), м ²	— —
7.	Кадастровый или иной государственный учетный номер (инвентарный) здания, сооружения, объекта незавершенного строительства, расположенного на земельном участке	—
8.	Вид (виды) разрешенного использования	для садоводства и огородничества
8.1.	Дополнительные сведения об использовании земельного участка	—
9.	Сведения о земельных участках (землях общего пользования, территории общего пользования), посредством которых обеспечивается доступ	Земли (земельные участки) общего пользования
10.	Иные сведения	Фактическое местоположение границ земельного участка не соответствует сведениям Единого государственного реестра недвижимости. В ходе комплексных кадастровых работ выявлена и исправлена реестровая ошибка.
4. Пояснения к сведениям об уточняемом земельном участке с кадастровым номером		67:25:0010409:142 :
1.	—	

1. Сведения о характерных точках границ уточняемого земельного участка с кадастровым номером

67:25:0010409:1

:

Система координат

МСК-67, зона 1

Зона №

1

Обоз- начение харак- терных точек границ	Координаты, м				Метод определения координат	Формулы, примененные для расчета средней квадратической погрешности определения координат характерных точек границ (Mt), с подставленными в такие формулы значениями и итоговые (вычисленные) значения Mt, м	Описание закрепления точки
	содержатся в Едином государственном реестре недвижимости		определены в результате выполнения комплексных кадастровых работ				
	X	Y	X	Y			
1	2	3	4	5	6	7	8
н13У	—	—	493 253,68	1 263 936,17	Метод спутниковых геодезических измерений (определений)	$\sqrt{(0,08^2 + 0,06^2)} = 0,10$	—
14	493 255,11	1 263 937,59	493 255,11	1 263 937,59			
15	493 257,01	1 263 969,19	—	—		0,10	
н16У	—	—	493 257,44	1 263 969,09			
17	493 254,76	1 263 975,56	493 254,76	1 263 975,56		$\sqrt{(0,08^2 + 0,06^2)} = 0,10$	
18	493 232,13	1 263 962,64	493 232,13	1 263 962,64			
19	493 243,11	1 263 950,01	493 243,11	1 263 950,01			
20	493 253,30	1 263 935,16	—	—		0,10	
н13У	—	—	493 253,68	1 263 936,17		$\sqrt{(0,08^2 + 0,06^2)} = 0,10$	

2. Сведения о частях границ уточняемого земельного участка с кадастровым номером

67:25:0010409:1

:

Обозначение части границ		Горизонтальное проложение (S), м	Описание прохождения части границ	Сведения о согласовании местоположения границ (согласовано/спорное)
от т.	до т.			
1	2	3	4	5
н13У	14	2,02	—	согласовано
14	н16У	31,59		

1	2	3	4	5
н16У	17	7,00	—	согласовано
17	18	26,06		
18	19	16,74		
19	н13У	17,41		

3. Сведения о характеристиках уточняемого земельного участка с кадастровым номером 67:25:0010409:1 :

№ п/п	Наименование характеристики	Значение характеристики
1	2	3
1.	Адрес земельного участка	—
1.1.	Сведения о местоположении земельного участка (при отсутствии адреса) в структурированном в соответствии с федеральной информационной адресной системой виде	215800, Российская Федерация, Смоленская область, Ярцевский р-н, Ярцево г
1.2.	Дополнительные сведения о местоположении земельного участка	—
2.	Площадь земельного участка ± величина погрешности определения (вычисления) площади ($P \pm \Delta P$), м²	$507 \pm 8,00$
3.	Формула, примененная для вычисления предельной погрешности определения площади земельного участка, с подставленными значениями и итоговые (вычисленные) значения	$3,5 * 0,10 * \sqrt{(507)} = 8$
4.	Площадь земельного участка согласно сведениям Единого государственного реестра недвижимости (Ркад), м²	507,00
5.	Оценка расхождения Р и Ркад ($P - P_{кад}$), м²	0
6.	Предельный минимальный и максимальный размеры земельного участка (Рмин и Рмакс), м²	— —
7.	Кадастровый или иной государственный учетный номер (инвентарный) здания, сооружения, объекта незавершенного строительства, расположенного на земельном участке	67:25:0010409:418
8.	Вид (виды) разрешенного использования	Садоводство и огородничество
8.1.	Дополнительные сведения об использовании земельного участка	—
9.	Сведения о земельных участках (землях общего пользования, территории общего пользования), посредством которых обеспечивается доступ	Земли (земельные участки) общего пользования
10.	Иные сведения	Фактическое местоположение границ земельного участка не соответствует сведениям Единого государственного реестра недвижимости. В ходе комплексных кадастровых работ выявлена и исправлена реестровая ошибка.

4. Пояснения к сведениям об уточняемом земельном участке с кадастровым номером67:25:0010409:1:

1. —

1. Сведения о характерных точках границ уточняемого земельного участка с кадастровым номером67:25:0010409:4:

Система координатМСК-67, зона 1Зона №1

Обоз- начение харак- терных точек границ	Координаты, м				Метод определения координат	Формулы, примененные для расчета средней квадратической погрешности определения координат характерных точек границ (Mt), с подставленными в такие формулы значениями и итоговые (вычисленные) значения Mt, м	Описание закрепления точки
	содержатся в Едином государственном реестре недвижимости		определены в результате выполнения комплексных кадастровых работ				
	X	Y	X	Y			
1	2	3	4	5	6	7	8
29	493 256,11	1 263 989,12	493 256,11	1 263 989,12	Метод спутниковых геодезических измерений (определений)	$\sqrt{(0,08^2 + 0,06^2)} = 0,10$	Временный межевой знак
30	493 260,69	1 263 991,20	493 260,69	1 263 991,20			
н31У	—	—	493 258,98	1 264 014,48			—
32	493 257,99	1 264 027,95	493 257,99	1 264 027,95			Временный межевой знак
33	493 252,43	1 264 039,92	493 252,43	1 264 039,92			
34	493 226,60	1 264 024,60	493 226,60	1 264 024,60			
29	493 256,11	1 263 989,12	493 256,11	1 263 989,12			

2. Сведения о частях границ уточняемого земельного участка с кадастровым номером67:25:0010409:4:

Обозначение части границ		Горизонтальное проложение (S), м	Описание прохождения части границ	Сведения о согласовании местоположения границ (согласовано/спорное)
от т.	до т.			
1	2	3	4	5
29	30	5,03	—	согласовано
30	н31У	23,34		
н31У	32	13,51		

1	2	3	4	5
32	33	13,20	—	согласовано
33	34	30,03		
34	29	46,15		

3. Сведения о характеристиках уточняемого земельного участка с кадастровым номером 67:25:0010409:4 :

№ п/п	Наименование характеристики	Значение характеристики
1	2	3
1.	Адрес земельного участка	—
1.1.	Сведения о местоположении земельного участка (при отсутствии адреса) в структурированном в соответствии с федеральной информационной адресной системой виде	215800, Российская Федерация, Смоленская область, Ярцевский р-н, Ярцево г, СНТ Ударник снт
1.2.	Дополнительные сведения о местоположении земельного участка	—
2.	Площадь земельного участка ± величина погрешности определения (вычисления) площади ($P \pm \Delta P$), м²	$890 \pm 10,00$
3.	Формула, примененная для вычисления предельной погрешности определения площади земельного участка, с подставленными значениями и итоговые (вычисленные) значения	$3,5*0,10*\sqrt{(890)} = 10$
4.	Площадь земельного участка согласно сведениям Единого государственного реестра недвижимости (Ркад), м²	890,00
5.	Оценка расхождения Р и Ркад ($P - P_{кад}$), м²	0
6.	Предельный минимальный и максимальный размеры земельного участка ($P_{мин}$ и $P_{макс}$), м²	— —
7.	Кадастровый или иной государственный учетный номер (инвентарный) здания, сооружения, объекта незавершенного строительства, расположенного на земельном участке	—
8.	Вид (виды) разрешенного использования	Садоводство и огородничество
8.1.	Дополнительные сведения об использовании земельного участка	—
9.	Сведения о земельных участках (землях общего пользования, территории общего пользования), посредством которых обеспечивается доступ	Земли (земельные участки) общего пользования
10.	Иные сведения	Фактическое местоположение границ земельного участка не соответствует сведениям Единого государственного реестра недвижимости. В ходе комплексных кадастровых работ выявлена и исправлена реестровая ошибка.

4. Пояснения к сведениям об уточняемом земельном участке с кадастровым номером 67:25:0010409:4 :

1.	—												
1. Сведения о характерных точках границ уточняемого земельного участка с кадастровым номером						67:25:0010409:5						:	
Система координат						МСК-67, зона 1						Зона №	1
Обоз- начение харак- терных точек границ	Координаты, м				Метод определения координат	Формулы, примененные для расчета средней квадратической погрешности определения координат характерных точек границ (Mt), с подставленными в такие формулы значениями и итоговые (вычисленные) значения Mt, м	Описание закрепления точки						
	содержатся в Едином государственном реестре недвижимости		определены в результате выполнения комплексных кадастровых работ										
	X	Y	X	Y									
1	2	3	4	5	6	7	8						
н24У	—	—	493 236,08	1 264 007,58	Метод спутниковых геодезических измерений (определений)	$\sqrt{(0,08^2 + 0,06^2)} = 0,10$	—						
35	493 221,07	1 264 022,27	493 221,07	1 264 022,27									
36	493 197,29	1 264 006,19	—	—		0,10							
н37У	—	—	493 197,50	1 264 006,02		$\sqrt{(0,08^2 + 0,06^2)} = 0,10$							
н38У	—	—	493 208,73	1 263 992,73									
26	493 209,29	1 263 992,07	493 209,29	1 263 992,07		0,10							
25	493 208,97	1 263 992,45	—	—									
39	493 236,22	1 264 007,38	—	—									
н24У	—	—	493 236,08	1 264 007,58		$\sqrt{(0,08^2 + 0,06^2)} = 0,10$							
2. Сведения о частях границ уточняемого земельного участка с кадастровым номером						67:25:0010409:5						:	
Обозначение части границ		Горизонтальное проложение (S), м	Описание прохождения части границ			Сведения о согласовании местоположения границ (согласовано/спорное)							
от т.	до т.												
1	2	3	4			5							
н24У	35	21,00	—			согласовано							

1	2	3	4	5
35	н37У	28,63	—	согласовано
н37У	н38У	17,40		
н38У	26	0,87		
26	н24У	30,96		

3. Сведения о характеристиках уточняемого земельного участка с кадастровым номером 67:25:0010409:5 :

№ п/п	Наименование характеристики	Значение характеристики
1	2	3
1.	Адрес земельного участка	—
1.1.	Сведения о местоположении земельного участка (при отсутствии адреса) в структурированном в соответствии с федеральной информационной адресной системой виде	Российская Федерация, Смоленская область, Ярцевский р-н, Ярцевское с/мо, Ярцево г, Ударник снт
1.2.	Дополнительные сведения о местоположении земельного участка	—
2.	Площадь земельного участка ± величина погрешности определения (вычисления) площади ($P \pm \Delta P$), м²	$573 \pm 8,00$
3.	Формула, примененная для вычисления предельной погрешности определения площади земельного участка, с подставленными значениями и итоговые (вычисленные) значения	$3,5 * 0,10 * \sqrt{(573)} = 8$
4.	Площадь земельного участка согласно сведениям Единого государственного реестра недвижимости (Ркад), м²	573,00
5.	Оценка расхождения Р и Ркад ($P - P_{кад}$), м²	0
6.	Предельный минимальный и максимальный размеры земельного участка (Рмин и Рмакс), м²	— —
7.	Кадастровый или иной государственный учетный номер (инвентарный) здания, сооружения, объекта незавершенного строительства, расположенного на земельном участке	—
8.	Вид (виды) разрешенного использования	Садоводство и огородничество
8.1.	Дополнительные сведения об использовании земельного участка	—
9.	Сведения о земельных участках (землях общего пользования, территории общего пользования), посредством которых обеспечивается доступ	Земли (земельные участки) общего пользования
10.	Иные сведения	Фактическое местоположение границ земельного участка не соответствует сведениям Единого государственного реестра недвижимости. В ходе комплексных кадастровых работ выявлена и исправлена реестровая ошибка.

4. Пояснения к сведениям об уточняемом земельном участке с кадастровым номером 67:25:0010409:5 :

1.	—
----	---

1. Сведения о характерных точках границ уточняемого земельного участка с кадастровым номером 67:25:0010409:7 :

Система координат МСК-67, зона 1 Зона № 1

Обоз- начение харак- терных точек границ	Координаты, м				Метод определения координат	Формулы, примененные для расчета средней квадратической погрешности определения координат характерных точек границ (Mt), с подставленными в такие формулы значениями и итоговые (вычисленные) значения Mt, м	Описание закрепления точки
	содержатся в Едином государственном реестре недвижимости		определены в результате выполнения комплексных кадастровых работ				
	X	Y	X	Y			
1	2	3	4	5	6	7	8
46	493 221,54	1 264 027,13	493 221,54	1 264 027,13	Метод спутниковых геодезических измерений (определений)	$\sqrt{(0,08^2 + 0,06^2)} = 0,10$	—
н47У	—	—	493 215,53	1 264 035,91			
48	493 213,81	1 264 038,42	493 213,81	1 264 038,42			
49	493 204,44	1 264 034,25	493 204,44	1 264 034,25			долговременный межевой знак
50	493 187,45	1 264 025,26	493 187,45	1 264 025,26			
51	493 184,47	1 264 023,79	493 184,47	1 264 023,79			—
52	493 194,44	1 264 008,65	493 194,44	1 264 008,65			
46	493 221,54	1 264 027,13	493 221,54	1 264 027,13			

2. Сведения о частях границ уточняемого земельного участка с кадастровым номером 67:25:0010409:7 :

Обозначение части границ		Горизонтальное проложение (S), м	Описание прохождения части границ	Сведения о согласовании местоположения границ (согласовано/спорное)
от т.	до т.			
1	2	3	4	5
46	н47У	10,64	—	согласовано
н47У	48	3,04		

1	2	3	4	5
48	49	10,26	—	согласовано
49	50	19,22		
50	51	3,32		
51	52	18,13		
52	46	32,80		

3. Сведения о характеристиках уточняемого земельного участка с кадастровым номером 67:25:0010409:7 :

№ п/п	Наименование характеристики	Значение характеристики
1	2	3
1.	Адрес земельного участка	—
1.1.	Сведения о местоположении земельного участка (при отсутствии адреса) в структурированном в соответствии с федеральной информационной адресной системой виде	215800, Российская Федерация, Смоленская область, Ярцевский р-н, Ярцево г, СНТ Ударник снт
1.2.	Дополнительные сведения о местоположении земельного участка	—
2.	Площадь земельного участка \pm величина погрешности определения (вычисления) площади ($P \pm \Delta P$), м ²	$526 \pm 8,00$
3.	Формула, примененная для вычисления предельной погрешности определения площади земельного участка, с подставленными значениями и итоговые (вычисленные) значения	$3,5 * 0,10 * \sqrt{(526)} = 8$
4.	Площадь земельного участка согласно сведениям Единого государственного реестра недвижимости (Ркад), м ²	526,00
5.	Оценка расхождения Р и Ркад ($P - P_{кад}$), м ²	0
6.	Предельный минимальный и максимальный размеры земельного участка ($P_{мин}$ и $P_{макс}$), м ²	— —
7.	Кадастровый или иной государственный учетный номер (инвентарный) здания, сооружения, объекта незавершенного строительства, расположенного на земельном участке	—
8.	Вид (виды) разрешенного использования	Садоводство и огородничество
8.1.	Дополнительные сведения об использовании земельного участка	—
9.	Сведения о земельных участках (землях общего пользования, территории общего пользования), посредством которых обеспечивается доступ	Земли (земельные участки) общего пользования

1	2				3					
10.	Иные сведения				Фактическое местоположение границ земельного участка не соответствует сведениям Единого государственного реестра недвижимости. В ходе комплексных кадастровых работ выявлена и исправлена реестровая ошибка.					
4. Пояснения к сведениям об уточняемом земельном участке с кадастровым номером					67:25:0010409:7			:		
1.	—									
1. Сведения о характерных точках границ уточняемого земельного участка с кадастровым номером					67:25:0010409:8			:		
Система координат					МСК-67, зона 1				Зона №	1
Обоз- начение харак- терных точек границ	Координаты, м				Метод определения координат	Формулы, примененные для расчета средней квадратической погрешности определения координат характерных точек границ (Mt), с подставленными в такие формулы значениями и итоговые (вычисленные) значения Mt, м	Описание закрепления точки			
	содержатся в Едином государственном реестре недвижимости		определены в результате выполнения комплексных кадастровых работ							
	X	Y	X	Y						
1	2	3	4	5	6	7	8			
53	493 246,63	1 263 889,98	493 246,63	1 263 889,98	Метод спутниковых геодезических измерений (определений)	$\sqrt{(0,08^2 + 0,06^2)} = 0,10$	Временный межевой знак			
н54У	—	—	493 221,72	1 263 875,59						
н55У	—	—	493 232,68	1 263 862,05			—			
56	493 222,19	1 263 875,83	—	—		0,10	Временный межевой знак			
57	493 241,30	1 263 851,39	—	—						
58	493 248,45	1 263 855,64	—	—						
н59У	—	—	493 240,56	1 263 852,29						
н60У	—	—	493 248,39	1 263 856,69						
53	493 246,63	1 263 889,98	493 246,63	1 263 889,98		$\sqrt{(0,08^2 + 0,06^2)} = 0,10$				

2. Сведения о частях границ уточняемого земельного участка с кадастровым номером				67:25:0010409:8		:
Обозначение части границ		Горизонтальное проложение (S), м	Описание прохождения части границ	Сведения о согласовании местоположения границ (согласовано/спорное)		
от т.	до т.					
1	2	3	4	5		
53	н54У	28,77	—	согласовано		
н54У	н55У	17,42				
н55У	н59У	12,54				
н59У	н60У	8,98				
н60У	53	33,34				
3. Сведения о характеристиках уточняемого земельного участка с кадастровым номером				67:25:0010409:8		:
№ п/п	Наименование характеристики		Значение характеристики			
1	2		3			
1.	Адрес земельного участка		—			
1.1.	Сведения о местоположении земельного участка (при отсутствии адреса) в структурированном в соответствии с федеральной информационной адресной системой виде		215800, Российская Федерация, Смоленская область, Ярцевский р-н, Ярцево г			
1.2.	Дополнительные сведения о местоположении земельного участка		—			
2.	Площадь земельного участка ± величина погрешности определения (вычисления) площади (Р ± ΔР), м²		560 ± 8,00			
3.	Формула, примененная для вычисления предельной погрешности определения площади земельного участка, с подставленными значениями и итоговые (вычисленные) значения		3,5*0,10*√(560) = 8			
4.	Площадь земельного участка согласно сведениям Единого государственного реестра недвижимости (Ркад), м²		560,00			
5.	Оценка расхождения Р и Ркад (Р - Ркад), м²		0			
6.	Предельный минимальный и максимальный размеры земельного участка (Рмин и Рмакс), м²		— —			
7.	Кадастровый или иной государственный учетный номер (инвентарный) здания, сооружения, объекта незавершенного строительства, расположенного на земельном участке		—			
8.	Вид (виды) разрешенного использования		для садоводства и огородничества			
8.1.	Дополнительные сведения об использовании земельного участка		—			

1	2				3			
9.	Сведения о земельных участках (землях общего пользования, территории общего пользования), посредством которых обеспечивается доступ				Земли (земельные участки) общего пользования			
10.	Иные сведения				Фактическое местоположение границ земельного участка не соответствует сведениям Единого государственного реестра недвижимости. В ходе комплексных кадастровых работ выявлена и исправлена реестровая ошибка.			
4. Пояснения к сведениям об уточняемом земельном участке с кадастровым номером					67:25:0010409:8			
1.	—							
1. Сведения о характерных точках границ уточняемого земельного участка с кадастровым номером					67:25:0010409:11			
Система координат					МСК-67, зона 1			
					Зона № 1			
Обоз- начение харак- терных точек границ	Координаты, м				Метод определения координат	Формулы, примененные для расчета средней квадратической погрешности определения координат характерных точек границ (Mt), с подставленными в такие формулы значениями и итоговые (вычисленные) значения Mt, м	Описание закрепления точки	
	содержатся в Едином государственном реестре недвижимости		определены в результате выполнения комплексных кадастровых работ					
	X	Y	X	Y				
1	2	3	4	5	6	7	8	
19	493 243,11	1 263 950,01	493 243,11	1 263 950,01	Метод спутниковых геодезических измерений (определений)	$\sqrt{(0,08^2 + 0,06^2)} = 0,10$	—	
68	493 217,29	1 263 935,16	—	—		0,10		
69	493 228,52	1 263 920,66	—	—				
70	493 253,30	1 263 935,16	—	—				$\sqrt{(0,08^2 + 0,06^2)} = 0,10$
н71У	—	—	493 217,43	1 263 934,78				
н61У	—	—	493 228,77	1 263 920,34				
н13У	—	—	493 253,68	1 263 936,17				

1	2	3	4	5	6	7	8
19	493 243,11	1 263 950,01	493 243,11	1 263 950,01	Метод спутниковых геодезических измерений (определений)	$\sqrt{(0,08^2 + 0,06^2)} = 0,10$	—

2. Сведения о частях границ уточняемого земельного участка с кадастровым номером 67:25:0010409:11 :

Обозначение части границ		Горизонтальное проложение (S), м	Описание прохождения части границ	Сведения о согласовании местоположения границ (согласовано/спорное)
от т.	до т.			
1	2	3	4	5
19	н71У	29,86	—	согласовано
н71У	н61У	18,36		
н61У	н13У	29,51		
н13У	19	17,41		

3. Сведения о характеристиках уточняемого земельного участка с кадастровым номером 67:25:0010409:11 :

№ п/п	Наименование характеристики	Значение характеристики
1	2	3
1.	Адрес земельного участка	—
1.1.	Сведения о местоположении земельного участка (при отсутствии адреса) в структурированном в соответствии с федеральной информационной адресной системой виде	215800, Российская Федерация, Смоленская область, Ярцевский р-н, Ярцево г
1.2.	Дополнительные сведения о местоположении земельного участка	—
2.	Площадь земельного участка \pm величина погрешности определения (вычисления) площади ($P \pm \Delta P$), м ²	$528 \pm 8,00$
3.	Формула, примененная для вычисления предельной погрешности определения площади земельного участка, с подставленными значениями и итоговые (вычисленные) значения	$3,5 * 0,10 * \sqrt{(528)} = 8$
4.	Площадь земельного участка согласно сведениям Единого государственного реестра недвижимости (Ркад), м ²	528,00
5.	Оценка расхождения Р и Ркад ($P - P_{кад}$), м ²	0
6.	Предельный минимальный и максимальный размеры земельного участка ($P_{мин}$ и $P_{макс}$), м ²	— —
7.	Кадастровый или иной государственный учетный номер (инвентарный) здания, сооружения, объекта незавершенного строительства, расположенного на земельном участке	—
8.	Вид (виды) разрешенного использования	Для садоводства и огородничества

1	2				3		
8.1.	Дополнительные сведения об использовании земельного участка				—		
9.	Сведения о земельных участках (землях общего пользования, территории общего пользования), посредством которых обеспечивается доступ				Земли (земельные участки) общего пользования		
10.	Иные сведения				Фактическое местоположение границ земельного участка не соответствует сведениям Единого государственного реестра недвижимости. В ходе комплексных кадастровых работ выявлена и исправлена реестровая ошибка.		
4. Пояснения к сведениям об уточняемом земельном участке с кадастровым номером 67:25:0010409:11 :							
1.	—						
1. Сведения о характерных точках границ уточняемого земельного участка с кадастровым номером 67:25:0010409:18 :							
Система координат МСК-67, зона 1 Зона № 1							
Обозначение характерных точек границ	Координаты, м				Метод определения координат	Формулы, примененные для расчета средней квадратической погрешности определения координат характерных точек границ (Mt), с подставленными в такие формулы значениями и итоговые (вычисленные) значения Mt, м	Описание закрепления точки
	содержатся в Едином государственном реестре недвижимости		определены в результате выполнения комплексных кадастровых работ				
	X	Y	X	Y			
1	2	3	4	5	6	7	8
н81У	—	—	493 200,88	1 263 947,64	Метод спутниковых геодезических измерений (определений)	$\sqrt{(0,08^2 + 0,06^2)} = 0,10$	—
84	493 189,79	1 263 962,00	493 189,79	1 263 962,00			
85	493 166,92	1 263 942,57	—	—			
86	493 178,65	1 263 928,77	—	—			
87	493 201,52	1 263 948,19	—	—			
н88У	—	—	493 164,97	1 263 945,19			
н82У	—	—	493 176,26	1 263 932,20			

1	2	3	4	5	6	7	8
н81У	—	—	493 200,88	1 263 947,64	Метод спутниковых геодезических измерений (определений)	$\sqrt{(0,08^2 + 0,06^2)} = 0,10$	—

2. Сведения о частях границ уточняемого земельного участка с кадастровым номером 67:25:0010409:18 :

Обозначение части границ		Горизонтальное проложение (S), м	Описание прохождения части границ	Сведения о согласовании местоположения границ (согласовано/спорное)
от т.	до т.			
1	2	3	4	5
н81У	84	18,14	—	согласовано
84	н88У	29,98		
н88У	н82У	17,21		
н82У	н81У	29,06		

3. Сведения о характеристиках уточняемого земельного участка с кадастровым номером 67:25:0010409:18 :

№ п/п	Наименование характеристики	Значение характеристики
1	2	3
1.	Адрес земельного участка	—
1.1.	Сведения о местоположении земельного участка (при отсутствии адреса) в структурированном в соответствии с федеральной информационной адресной системой виде	215800, Российская Федерация, Смоленская область, Ярцевский р-н, Ярцево г
1.2.	Дополнительные сведения о местоположении земельного участка	—
2.	Площадь земельного участка \pm величина погрешности определения (вычисления) площади ($P \pm \Delta P$), м ²	$518 \pm 8,00$
3.	Формула, примененная для вычисления предельной погрешности определения площади земельного участка, с подставленными значениями и итоговые (вычисленные) значения	$3,5 * 0,10 * \sqrt{(518)} = 8$
4.	Площадь земельного участка согласно сведениям Единого государственного реестра недвижимости (Ркад), м ²	543,00
5.	Оценка расхождения Р и Ркад ($P - P_{кад}$), м ²	25
6.	Предельный минимальный и максимальный размеры земельного участка (Рмин и Рмакс), м ²	— —
7.	Кадастровый или иной государственный учетный номер (инвентарный) здания, сооружения, объекта незавершенного строительства, расположенного на земельном участке	67:25:0010409:246
8.	Вид (виды) разрешенного использования	Для садоводства и огородничества

1	2				3		
8.1.	Дополнительные сведения об использовании земельного участка				—		
9.	Сведения о земельных участках (землях общего пользования, территории общего пользования), посредством которых обеспечивается доступ				Земли (земельные участки) общего пользования		
10.	Иные сведения				Фактическое местоположение границ земельного участка не соответствует сведениям Единого государственного реестра недвижимости. В ходе комплексных кадастровых работ выявлена и исправлена реестровая ошибка.		
4. Пояснения к сведениям об уточняемом земельном участке с кадастровым номером 67:25:0010409:18 :							
1.	—						
1. Сведения о характерных точках границ уточняемого земельного участка с кадастровым номером 67:25:0010409:19 :							
Система координат МСК-67, зона 1 Зона № 1							
Обозначение характерных точек границ	Координаты, м				Метод определения координат	Формулы, примененные для расчета средней квадратической погрешности определения координат характерных точек границ (Mt), с подставленными в такие формулы значениями и итоговые (вычисленные) значения Mt, м	Описание закрепления точки
	содержатся в Едином государственном реестре недвижимости		определены в результате выполнения комплексных кадастровых работ				
	X	Y	X	Y			
1	2	3	4	5	6	7	8
89	493 209,29	1 263 992,07	—	—	Метод спутниковых геодезических измерений (определений)	0,10	—
н38У	—	—	493 208,73	1 263 992,73		$\sqrt{(0,08^2 + 0,06^2)} = 0,10$	
25	493 208,97	1 263 992,45	—	—		0,10	
90	493 197,29	1 264 006,19	—	—			
91	493 173,40	1 263 991,37	—	—			
92	493 173,12	1 263 988,57	—	—			
93	493 182,73	1 263 976,45	—	—			

1	2	3	4	5	6	7	8
н37У	—	—	493 197,50	1 264 006,02	Метод спутниковых геодезических измерений (определений)	$\sqrt{(0,08^2 + 0,06^2)} = 0,10$	—
н94У	—	—	493 176,13	1 263 991,96			
н95У	—	—	493 175,08	1 263 989,76			
н96У	—	—	493 175,68	1 263 986,94			
н83У	—	—	493 182,43	1 263 976,91			
89	493 209,29	1 263 992,07	—	—		0,10	
2. Сведения о частях границ уточняемого земельного участка с кадастровым номером					67:25:0010409:19 :		
Обозначение части границ		Горизонтальное проложение (S), м	Описание прохождения части границ		Сведения о согласовании местоположения границ (согласовано/спорное)		
от т.	до т.						
1	2	3	4		5		
н38У	н37У	17,40	—		согласовано		
н37У	н94У	25,58					
н94У	н95У	2,44					
н95У	н96У	2,88					
н96У	н83У	12,09					
н83У	н38У	30,69					
3. Сведения о характеристиках уточняемого земельного участка с кадастровым номером					67:25:0010409:19 :		
№ п/п	Наименование характеристики				Значение характеристики		
1	2				3		
1.	Адрес земельного участка				—		
1.1.	Сведения о местоположении земельного участка (при отсутствии адреса) в структурированном в соответствии с федеральной информационной адресной системой виде				215800, Российская Федерация, Смоленская область, Ярцевский р-н, Ярцево г, СНТ Ударник снт		
1.2.	Дополнительные сведения о местоположении земельного участка				—		
2.	Площадь земельного участка ± величина погрешности определения (вычисления) площади (Р ± ΔР), м²				490 ± 8,00		

1	2				3		
3.	Формула, примененная для вычисления предельной погрешности определения площади земельного участка, с подставленными значениями и итоговые (вычисленные) значения				3,5*0,10*√(490) = 8		
4.	Площадь земельного участка согласно сведениям Единого государственного реестра недвижимости (Ркад), м²				544,00		
5.	Оценка расхождения Р и Ркад (Р - Ркад), м²				54		
6.	Предельный минимальный и максимальный размеры земельного участка (Рмин и Рмакс), м²				Рмин = 400 Рмакс = 1 500		
7.	Кадастровый или иной государственный учетный номер (инвентарный) здания, сооружения, объекта незавершенного строительства, расположенного на земельном участке				67:25:0010409:277		
8.	Вид (виды) разрешенного использования				Ведение садоводства		
8.1.	Дополнительные сведения об использовании земельного участка				—		
9.	Сведения о земельных участках (землях общего пользования, территории общего пользования), посредством которых обеспечивается доступ				Земли (земельные участки) общего пользования		
10.	Иные сведения				Фактическое местоположение границ земельного участка не соответствует сведениям Единого государственного реестра недвижимости. В ходе комплексных кадастровых работ выявлена и исправлена реестровая ошибка.		
4. Пояснения к сведениям об уточняемом земельном участке с кадастровым номером					67:25:0010409:19 :		
1.	—						
1. Сведения о характерных точках границ уточняемого земельного участка с кадастровым номером					67:25:0010409:21 :		
Система координат					МСК-67, зона 1 Зона № 1		
Обозначение характерных точек границ	Координаты, м				Метод определения координат	Формулы, примененные для расчета средней квадратической погрешности определения координат характерных точек границ (Mt), с подставленными в такие формулы значениями и итоговые (вычисленные) значения Mt, м	Описание закрепления точки
	содержатся в Едином государственном реестре недвижимости		определены в результате выполнения комплексных кадастровых работ				
	X	Y	X	Y			
1	2	3	4	5	6	7	8

1	2	3	4	5	6	7	8
52	493 194,44	1 264 008,65	493 194,44	1 264 008,65	Метод спутниковых геодезических измерений (определений)	$\sqrt{(0,08^2 + 0,06^2)} = 0,10$	—
51	493 184,47	1 264 023,79	493 184,47	1 264 023,79			
102	493 163,33	1 264 013,35	493 163,33	1 264 013,35			
103	493 157,20	1 264 010,52	493 157,20	1 264 010,52			
104	—	—	493 167,72	1 263 991,88			
105	493 167,46	1 263 992,35	—	—			
52	493 194,44	1 264 008,65	493 194,44	1 264 008,65		$\sqrt{(0,08^2 + 0,06^2)} = 0,10$	

2. Сведения о частях границ уточняемого земельного участка с кадастровым номером 67:25:0010409:21 :

Обозначение части границ		Горизонтальное проложение (S), м	Описание прохождения части границ	Сведения о согласовании местоположения границ (согласовано/спорное)
от т.	до т.			
1	2	3	4	5
52	51	18,13	—	согласовано
51	102	23,58		
102	103	6,75		
103	104	21,40		
104	52	31,55		

3. Сведения о характеристиках уточняемого земельного участка с кадастровым номером 67:25:0010409:21 :

№ п/п	Наименование характеристики	Значение характеристики
1	2	3
1.	Адрес земельного участка	—
1.1.	Сведения о местоположении земельного участка (при отсутствии адреса) в структурированном в соответствии с федеральной информационной адресной системой виде	215800, Российская Федерация, Смоленская область, Ярцевский р-н, Ярцево г, "Ударник" снт
1.2.	Дополнительные сведения о местоположении земельного участка	—
2.	Площадь земельного участка ± величина погрешности определения (вычисления) площади ($P \pm \Delta P$), м²	608 ± 9,00

1	2				3		
3.	Формула, примененная для вычисления предельной погрешности определения площади земельного участка, с подставленными значениями и итоговые (вычисленные) значения				3,5*0,10*√(608) = 9		
4.	Площадь земельного участка согласно сведениям Единого государственного реестра недвижимости (Ркад), м²				599,00		
5.	Оценка расхождения Р и Ркад (Р - Ркад), м²				9		
6.	Предельный минимальный и максимальный размеры земельного участка (Рмин и Рмакс), м²				— —		
7.	Кадастровый или иной государственный учетный номер (инвентарный) здания, сооружения, объекта незавершенного строительства, расположенного на земельном участке				—		
8.	Вид (виды) разрешенного использования				Для садоводства и огородничества		
8.1.	Дополнительные сведения об использовании земельного участка				—		
9.	Сведения о земельных участках (землях общего пользования, территории общего пользования), посредством которых обеспечивается доступ				Земли (земельные участки) общего пользования		
10.	Иные сведения				Фактическое местоположение границ земельного участка не соответствует сведениям Единого государственного реестра недвижимости. В ходе комплексных кадастровых работ выявлена и исправлена реестровая ошибка.		
4. Пояснения к сведениям об уточняемом земельном участке с кадастровым номером					67:25:0010409:21 :		
1.	—						
1. Сведения о характерных точках границ уточняемого земельного участка с кадастровым номером					67:25:0010409:23 :		
Система координат					МСК-67, зона 1		
					Зона № 1		
Обозначение характерных точек границ	Координаты, м				Метод определения координат	Формулы, примененные для расчета средней квадратической погрешности определения координат характерных точек границ (Mt), с подставленными в такие формулы значениями и итоговые (вычисленные) значения Mt, м	Описание закрепления точки
	содержатся в Едином государственном реестре недвижимости		определены в результате выполнения комплексных кадастровых работ				
	X	Y	X	Y			
1	2	3	4	5	6	7	8

1	2	3	4	5	6	7	8
112	493 140,43	1 263 975,78	—	—	Метод спутниковых геодезических измерений (определений)	0,10	—
104	493 167,72	1 263 991,88	493 167,72	1 263 991,88		$\sqrt{(0,08^2 + 0,06^2)} = 0,10$	
105	493 167,46	1 263 992,35	—	—		0,10	
103	493 157,20	1 264 010,52	493 157,20	1 264 010,52		$\sqrt{(0,08^2 + 0,06^2)} = 0,10$	
113	493 142,31	1 264 001,78	—	—		0,10	
114	—	—	493 144,01	1 264 002,97		$\sqrt{(0,08^2 + 0,06^2)} = 0,10$	
115	—	—	493 142,20	1 264 001,94			
н116У	—	—	493 141,05	1 264 001,26			
н117У	—	—	493 129,78	1 263 994,46			
н118У	—	—	493 140,58	1 263 975,87			
119	493 129,67	1 263 994,37	—	—		0,10	
112	493 140,43	1 263 975,78	—	—			

2. Сведения о частях границ уточняемого земельного участка с кадастровым номером
67:25:0010409:23
:

Обозначение части границ		Горизонтальное проложение (S), м	Описание прохождения части границ	Сведения о согласовании местоположения границ (согласовано/спорное)
от т.	до т.			
1	2	3	4	5
104	103	21,40	—	согласовано
103	114	15,20		
114	115	2,08		
115	н116У	1,34		
н116У	н117У	13,16		
н117У	н118У	21,50		
н118У	104	31,51		

3. Сведения о характеристиках уточняемого земельного участка с кадастровым номером 67:25:0010409:23 :		
№ п/п	Наименование характеристики	Значение характеристики
1	2	3
1.	Адрес земельного участка	—
1.1.	Сведения о местоположении земельного участка (при отсутствии адреса) в структурированном в соответствии с федеральной информационной адресной системой виде	215800, Российская Федерация, Смоленская область, Ярцевский р-н, Ярцево г
1.2.	Дополнительные сведения о местоположении земельного участка	—
2.	Площадь земельного участка \pm величина погрешности определения (вычисления) площади ($P \pm \Delta P$), м ²	$682 \pm 9,00$
3.	Формула, примененная для вычисления предельной погрешности определения площади земельного участка, с подставленными значениями и итоговые (вычисленные) значения	$3,5*0,10*\sqrt{(682)} = 9$
4.	Площадь земельного участка согласно сведениям Единого государственного реестра недвижимости (Ркад), м ²	682,00
5.	Оценка расхождения Р и Ркад ($P - P_{кад}$), м ²	0
6.	Предельный минимальный и максимальный размеры земельного участка (Рмин и Рмакс), м ²	— —
7.	Кадастровый или иной государственный учетный номер (инвентарный) здания, сооружения, объекта незавершенного строительства, расположенного на земельном участке	67:25:0010409:279
8.	Вид (виды) разрешенного использования	Для садоводства и огородничества
8.1.	Дополнительные сведения об использовании земельного участка	—
9.	Сведения о земельных участках (землях общего пользования, территории общего пользования), посредством которых обеспечивается доступ	Земли (земельные участки) общего пользования
10.	Иные сведения	Фактическое местоположение границ земельного участка не соответствует сведениям Единого государственного реестра недвижимости. В ходе комплексных кадастровых работ выявлена и исправлена реестровая ошибка.
4. Пояснения к сведениям об уточняемом земельном участке с кадастровым номером 67:25:0010409:23 :		
1.	—	

1. Сведения о характерных точках границ уточняемого земельного участка с кадастровым номером						67:25:0010409:24		:
Система координат			МСК-67, зона 1			Зона № 1		
Обоз- начение харак- терных точек границ	Координаты, м				Метод определения координат	Формулы, примененные для расчета средней квадратической погрешности определения координат характерных точек границ (Mt), с подставленными в такие формулы значениями и итоговые (вычисленные) значения Mt, м	Описание закрепления точки	
	содержатся в Едином государственном реестре недвижимости		определены в результате выполнения комплексных кадастровых работ					
	X	Y	X	Y				
1	2	3	4	5	6	7	8	
120	493 239,13	1 263 801,47	—	—	Метод спутниковых геодезических измерений (определений)	0,10	Временный межевой знак	
н121У	—	—	493 239,31	1 263 801,25		$\sqrt{(0,08^2 + 0,06^2)} = 0,10$		—
н122У	—	—	493 226,30	1 263 816,95				
н123У	—	—	493 200,51	1 263 802,34				
124	493 226,88	1 263 817,47	—	—		0,10	Временный межевой знак	
125	493 226,22	1 263 817,10	—	—				
126	493 201,44	1 263 803,00	—	—				
127	493 200,20	1 263 802,42	—	—				
128	493 212,30	1 263 788,03	—	—				
н129У	—	—	493 211,99	1 263 787,57				
120	493 239,13	1 263 801,47	—	—		0,10		

2. Сведения о частях границ уточняемого земельного участка с кадастровым номером					67:25:0010409:24		:
Обозначение части границ		Горизонтальное проложение (S), м	Описание прохождения части границ	Сведения о согласовании местоположения границ (согласовано/спорное)			
от т.	до т.						
1	2	3	4	5			
н121У	н122У	20,39	—	согласовано			
н122У	н123У	29,64					
н123У	н129У	18,71					
н129У	н121У	30,55					
3. Сведения о характеристиках уточняемого земельного участка с кадастровым номером					67:25:0010409:24		:
№ п/п	Наименование характеристики		Значение характеристики				
1	2		3				
1.	Адрес земельного участка		—				
1.1.	Сведения о местоположении земельного участка (при отсутствии адреса) в структурированном в соответствии с федеральной информационной адресной системой виде		215800, Российская Федерация, Смоленская область, Ярцевский р-н, Ярцево г				
1.2.	Дополнительные сведения о местоположении земельного участка		—				
2.	Площадь земельного участка ± величина погрешности определения (вычисления) площади (Р ± ΔР), м²		578 ± 8,00				
3.	Формула, примененная для вычисления предельной погрешности определения площади земельного участка, с подставленными значениями и итоговые (вычисленные) значения		3,5*0,10*√(578) = 8				
4.	Площадь земельного участка согласно сведениям Единого государственного реестра недвижимости (Ркад), м²		578,00				
5.	Оценка расхождения Р и Ркад (Р - Ркад), м²		0				
6.	Предельный минимальный и максимальный размеры земельного участка (Рмин и Рмакс), м²		— —				
7.	Кадастровый или иной государственный учетный номер (инвентарный) здания, сооружения, объекта незавершенного строительства, расположенного на земельном участке		—				
8.	Вид (виды) разрешенного использования		Садоводство и огородничество				
8.1.	Дополнительные сведения об использовании земельного участка		—				
9.	Сведения о земельных участках (землях общего пользования, территории общего пользования), посредством которых обеспечивается доступ		Земли (земельные участки) общего пользования				

1	2				3			
10.	Иные сведения				Фактическое местоположение границ земельного участка не соответствует сведениям Единого государственного реестра недвижимости. В ходе комплексных кадастровых работ выявлена и исправлена реестровая ошибка.			
4. Пояснения к сведениям об уточняемом земельном участке с кадастровым номером					67:25:0010409:24			:
1.	—							
1. Сведения о характерных точках границ уточняемого земельного участка с кадастровым номером					67:25:0010409:26			:
Система координат					МСК-67, зона 1			Зона № 1
Обоз- начение харак- терных точек границ	Координаты, м				Метод определения координат	Формулы, примененные для расчета средней квадратической погрешности определения координат характерных точек границ (Mt), с подставленными в такие формулы значениями и итоговые (вычисленные) значения Mt, м	Описание закрепления точки	
	содержатся в Едином государственном реестре недвижимости		определены в результате выполнения комплексных кадастровых работ					
	X	Y	X	Y				
1	2	3	4	5	6	7	8	
126	493 201,44	1 263 803,00	—	—	Метод спутниковых геодезических измерений (определений)	0,10	Временный межевой знак	
125	493 226,22	1 263 817,10	—	—			—	
135	493 216,11	1 263 830,87	—	—				
136	493 190,36	1 263 816,06	—	—				
н137У	—	—	493 215,33	1 263 831,33		$\sqrt{(0,08^2 + 0,06^2)} = 0,10$		Долговременный межевой знак
н138У	—	—	493 188,71	1 263 816,40			—	
н139У	—	—	493 200,40	1 263 802,48				
н123У	—	—	493 200,51	1 263 802,34				
н122У	—	—	493 226,30	1 263 816,95				

1	2	3	4	5	6	7	8	
126	493 201,44	1 263 803,00	—	—	Метод спутниковых геодезических измерений (определений)	0,10	Временный межевой знак	
2. Сведения о частях границ уточняемого земельного участка с кадастровым номером						67:25:0010409:26		:
Обозначение части границ		Горизонтальное проложение (S), м	Описание прохождения части границ		Сведения о согласовании местоположения границ (согласовано/спорное)			
от т.	до т.							
1	2	3	4		5			
н137У	н138У	30,52	—		согласовано			
н138У	н139У	18,18						
н139У	н123У	0,18						
н123У	н122У	29,64						
н122У	н137У	18,09						
3. Сведения о характеристиках уточняемого земельного участка с кадастровым номером						67:25:0010409:26		:
№ п/п	Наименование характеристики				Значение характеристики			
1	2				3			
1.	Адрес земельного участка				—			
1.1.	Сведения о местоположении земельного участка (при отсутствии адреса) в структурированном в соответствии с федеральной информационной адресной системой виде				215800, Российская Федерация, Смоленская область, Ярцевский р-н, Ярцево г			
1.2.	Дополнительные сведения о местоположении земельного участка				—			
2.	Площадь земельного участка ± величина погрешности определения (вычисления) площади (Р ± ΔР), м²				541 ± 8,00			
3.	Формула, примененная для вычисления предельной погрешности определения площади земельного участка, с подставленными значениями и итоговые (вычисленные) значения				3,5*0,10*√(541) = 8			
4.	Площадь земельного участка согласно сведениям Единого государственного реестра недвижимости (Ркад), м²				492,00			
5.	Оценка расхождения Р и Ркад (Р - Ркад), м²				49			
6.	Предельный минимальный и максимальный размеры земельного участка (Рмин и Рмакс), м²				— —			
7.	Кадастровый или иной государственный учетный номер (инвентарный) здания, сооружения, объекта незавершенного строительства, расположенного на земельном участке				—			

1	2				3		
8.	Вид (виды) разрешенного использования				Для огородничества и садоводства		
8.1.	Дополнительные сведения об использовании земельного участка				—		
9.	Сведения о земельных участках (землях общего пользования, территории общего пользования), посредством которых обеспечивается доступ				Земли (земельные участки) общего пользования		
10.	Иные сведения				Фактическое местоположение границ земельного участка не соответствует сведениям Единого государственного реестра недвижимости. В ходе комплексных кадастровых работ выявлена и исправлена реестровая ошибка.		
4. Пояснения к сведениям об уточняемом земельном участке с кадастровым номером 67:25:0010409:26 :							
1.	—						
1. Сведения о характерных точках границ уточняемого земельного участка с кадастровым номером 67:25:0010409:28 :							
Система координат МСК-67, зона 1 Зона № 1							
Обозначение характерных точек границ	Координаты, м				Метод определения координат	Формулы, примененные для расчета средней квадратической погрешности определения координат характерных точек границ (Mt), с подставленными в такие формулы значениями и итоговые (вычисленные) значения Mt, м	Описание закрепления точки
	содержатся в Едином государственном реестре недвижимости		определены в результате выполнения комплексных кадастровых работ				
	X	Y	X	Y			
1	2	3	4	5	6	7	8
141	493 215,33	1 263 832,07	—	—	Метод спутниковых геодезических измерений (определений)	0,10	—
н137У	—	—	493 215,33	1 263 831,33		$\sqrt{(0,08^2 + 0,06^2)} = 0,10$	
142	493 204,36	1 263 845,14	—	—		0,10	
143	493 203,54	1 263 844,66	—	—			
144	493 177,81	1 263 829,78	—	—			
145	493 187,92	1 263 816,46	—	—			

1	2	3	4	5	6	7	8
н146У	—	—	493 204,67	1 263 844,77	Метод спутниковых геодезических измерений (определений)	$\sqrt{(0,08^2 + 0,06^2)} = 0,10$	—
н147У	—	—	493 203,83	1 263 844,27			
н148У	—	—	493 177,74	1 263 829,65			Долговременный межевой знак
н138У	—	—	493 188,71	1 263 816,40			
141	493 215,33	1 263 832,07	—	—		0,10	—

2. Сведения о частях границ уточняемого земельного участка с кадастровым номером
67:25:0010409:28
:

Обозначение части границ		Горизонтальное проложение (S), м	Описание прохождения части границ	Сведения о согласовании местоположения границ (согласовано/спорное)
от т.	до т.			
1	2	3	4	5
н137У	н146У	17,15	—	согласовано
н146У	н147У	0,98		
н147У	н148У	29,91		
н148У	н138У	17,20		
н138У	н137У	30,52		

3. Сведения о характеристиках уточняемого земельного участка с кадастровым номером
67:25:0010409:28
:

№ п/п	Наименование характеристики	Значение характеристики
1	2	3
1.	Адрес земельного участка	—
1.1.	Сведения о местоположении земельного участка (при отсутствии адреса) в структурированном в соответствии с федеральной информационной адресной системой виде	215800, Российская Федерация, Смоленская область, Ярцевский р-н, Ярцево г, СНТ Ударник снт
1.2.	Дополнительные сведения о местоположении земельного участка	—
2.	Площадь земельного участка ± величина погрешности определения (вычисления) площади (Р ± ΔР), м²	519 ± 8,00
3.	Формула, примененная для вычисления предельной погрешности определения площади земельного участка, с подставленными значениями и итоговые (вычисленные) значения	3,5*0,10*√(519) = 8

1	2	3
4.	Площадь земельного участка согласно сведениям Единого государственного реестра недвижимости (Ркад), м ²	519,00
5.	Оценка расхождения Р и Ркад (Р - Ркад), м ²	0
6.	Предельный минимальный и максимальный размеры земельного участка (Рмин и Рмакс), м ²	— —
7.	Кадастровый или иной государственный учетный номер (инвентарный) здания, сооружения, объекта незавершенного строительства, расположенного на земельном участке	—
8.	Вид (виды) разрешенного использования	Садоводство и огородничество
8.1.	Дополнительные сведения об использовании земельного участка	—
9.	Сведения о земельных участках (землях общего пользования, территории общего пользования), посредством которых обеспечивается доступ	Земли (земельные участки) общего пользования
10.	Иные сведения	Фактическое местоположение границ земельного участка не соответствует сведениям Единого государственного реестра недвижимости. В ходе комплексных кадастровых работ выявлена и исправлена реестровая ошибка.

4. Пояснения к сведениям об уточняемом земельном участке с кадастровым номером 67:25:0010409:28 :

1.	—
----	---

1. Сведения о характерных точках границ уточняемого земельного участка с кадастровым номером 67:25:0010409:30 :

Система координат МСК-67, зона 1 Зона № 1

Обоз- начение харак- терных точек границ	Координаты, м				Метод определения координат	Формулы, примененные для расчета средней квадратической погрешности определения координат характерных точек границ (Mt), с подставленными в такие формулы значениями и итоговые (вычисленные) значения Mt, м	Описание закрепления точки
	содержатся в Едином государственном реестре недвижимости		определены в результате выполнения комплексных кадастровых работ				
	X	Y	X	Y			
1	2	3	4	5	6	7	8
н147У	—	—	493 203,83	1 263 844,27	Метод спутниковых геодезических измерений (определений)	$\sqrt{(0,08^2 + 0,06^2)} = 0,10$	—
150	493 202,82	1 263 845,61	493 202,82	1 263 845,61			

1	2	3	4	5	6	7	8
151	493 203,55	1 263 846,11	493 203,55	1 263 846,11	Метод спутниковых геодезических измерений (определений)	$\sqrt{(0,08^2 + 0,06^2)} = 0,10$	—
152	493 192,11	1 263 859,83	—	—		0,10	
153	493 166,20	1 263 844,48	—	—			
н154У	—	—	493 192,01	1 263 859,59		$\sqrt{(0,08^2 + 0,06^2)} = 0,10$	
н155У	—	—	493 166,36	1 263 844,28			Долговременный межевой знак
н156У	—	—	493 177,58	1 263 829,86		0,10	
157	493 177,81	1 263 829,78	—	—			—
158	493 203,54	1 263 844,66	—	—			
н148У	—	—	493 177,74	1 263 829,65		$\sqrt{(0,08^2 + 0,06^2)} = 0,10$	Долговременный межевой знак
н147У	—	—	493 203,83	1 263 844,27			

2. Сведения о частях границ уточняемого земельного участка с кадастровым номером
67:25:0010409:30
:

Обозначение части границ		Горизонтальное проложение (S), м	Описание прохождения части границ	Сведения о согласовании местоположения границ (согласовано/спорное)
от т.	до т.			
1	2	3	4	5
н147У	150	1,68	—	согласовано
150	151	0,88		
151	н154У	17,74		
н154У	н155У	29,87		
н155У	н156У	18,27		
н156У	н148У	0,26		
н148У	н147У	29,91		

3. Сведения о характеристиках уточняемого земельного участка с кадастровым номером
67:25:0010409:30
:

№ п/п	Наименование характеристики	Значение характеристики
1	2	3

1	2	3
1.	Адрес земельного участка	—
1.1.	Сведения о местоположении земельного участка (при отсутствии адреса) в структурированном в соответствии с федеральной информационной адресной системой виде	215800, Российская Федерация, Смоленская область, Ярцевский р-н, Ярцево г, СНТ Ударник снт
1.2.	Дополнительные сведения о местоположении земельного участка	—
2.	Площадь земельного участка \pm величина погрешности определения (вычисления) площади ($P \pm \Delta P$), м ²	$569 \pm 8,00$
3.	Формула, примененная для вычисления предельной погрешности определения площади земельного участка, с подставленными значениями и итоговые (вычисленные) значения	$3,5*0,10*\sqrt{(569)} = 8$
4.	Площадь земельного участка согласно сведениям Единого государственного реестра недвижимости (Ркад), м ²	569,00
5.	Оценка расхождения Р и Ркад ($P - P_{кад}$), м ²	0
6.	Предельный минимальный и максимальный размеры земельного участка ($P_{мин}$ и $P_{макс}$), м ²	— —
7.	Кадастровый или иной государственный учетный номер (инвентарный) здания, сооружения, объекта незавершенного строительства, расположенного на земельном участке	—
8.	Вид (виды) разрешенного использования	Садоводство и огородничество
8.1.	Дополнительные сведения об использовании земельного участка	—
9.	Сведения о земельных участках (землях общего пользования, территории общего пользования), посредством которых обеспечивается доступ	Земли (земельные участки) общего пользования
10.	Иные сведения	Фактическое местоположение границ земельного участка не соответствует сведениям Единого государственного реестра недвижимости. В ходе комплексных кадастровых работ выявлена и исправлена реестровая ошибка.
4. Пояснения к сведениям об уточняемом земельном участке с кадастровым номером		67:25:0010409:30 :
1.	—	

1. Сведения о характерных точках границ уточняемого земельного участка с кадастровым номером

67:25:0010409:32

:

Система координат

МСК-67, зона 1

Зона №

1

Обоз- начение харак- терных точек границ	Координаты, м				Метод определения координат	Формулы, примененные для расчета средней квадратической погрешности определения координат характерных точек границ (Mt), с подставленными в такие формулы значениями и итоговые (вычисленные) значения Mt, м	Описание закрепления точки
	содержатся в Едином государственном реестре недвижимости		определены в результате выполнения комплексных кадастровых работ				
	X	Y	X	Y			
1	2	3	4	5	6	7	8
н154У	—	—	493 192,01	1 263 859,59	Метод спутниковых геодезических измерений (определений)	$\sqrt{(0,08^2 + 0,06^2)} = 0,10$	—
163	493 181,17	1 263 873,73	493 181,17	1 263 873,73			
164	493 180,74	1 263 873,48	493 180,74	1 263 873,48			
165	493 154,88	1 263 858,85	493 154,88	1 263 858,85			
166	493 166,20	1 263 844,48	—	—		0,10	
167	493 192,11	1 263 859,83	—	—			
н155У	—	—	493 166,36	1 263 844,28		$\sqrt{(0,08^2 + 0,06^2)} = 0,10$	
н154У	—	—	493 192,01	1 263 859,59			

2. Сведения о частях границ уточняемого земельного участка с кадастровым номером

67:25:0010409:32

:

Обозначение части границ		Горизонтальное проложение (S), м	Описание прохождения части границ	Сведения о согласовании местоположения границ (согласовано/спорное)
от т.	до т.			
1	2	3	4	5
н154У	163	17,82	—	согласовано
163	164	0,50		
164	165	29,71		
165	н155У	18,55		

1	2	3	4	5
н155У	н154У	29,87	—	согласовано
3. Сведения о характеристиках уточняемого земельного участка с кадастровым номером			67:25:0010409:32	
№ п/п	Наименование характеристики		Значение характеристики	
1	2		3	
1.	Адрес земельного участка		—	
1.1.	Сведения о местоположении земельного участка (при отсутствии адреса) в структурированном в соответствии с федеральной информационной адресной системой виде		215800, Российская Федерация, Смоленская область, Ярцевский р-н, Ярцево г, "Ударник" снт, уч 32	
1.2.	Дополнительные сведения о местоположении земельного участка		—	
2.	Площадь земельного участка ± величина погрешности определения (вычисления) площади (Р ± ΔР), м²		541 ± 8,00	
3.	Формула, примененная для вычисления предельной погрешности определения площади земельного участка, с подставленными значениями и итоговые (вычисленные) значения		3,5*0,10*√(541) = 8	
4.	Площадь земельного участка согласно сведениям Единого государственного реестра недвижимости (Ркад), м²		537,00	
5.	Оценка расхождения Р и Ркад (Р - Ркад), м²		4	
6.	Предельный минимальный и максимальный размеры земельного участка (Рмин и Рмакс), м²		— —	
7.	Кадастровый или иной государственный учетный номер (инвентарный) здания, сооружения, объекта незавершенного строительства, расположенного на земельном участке		—	
8.	Вид (виды) разрешенного использования		Садоводство и огородничество	
8.1.	Дополнительные сведения об использовании земельного участка		—	
9.	Сведения о земельных участках (землях общего пользования, территории общего пользования), посредством которых обеспечивается доступ		Земли (земельные участки) общего пользования	
10.	Иные сведения		Фактическое местоположение границ земельного участка не соответствует сведениям Единого государственного реестра недвижимости. В ходе комплексных кадастровых работ выявлена и исправлена реестровая ошибка.	
4. Пояснения к сведениям об уточняемом земельном участке с кадастровым номером			67:25:0010409:32	
1.	—			

1. Сведения о характерных точках границ уточняемого земельного участка с кадастровым номером

67:25:0010409:33

:

Система координат

МСК-67, зона 1

Зона №

1

Обоз- начение харак- терных точек границ	Координаты, м				Метод определения координат	Формулы, примененные для расчета средней квадратической погрешности определения координат характерных точек границ (Mt), с подставленными в такие формулы значениями и итоговые (вычисленные) значения Mt, м	Описание закрепления точки
	содержатся в Едином государственном реестре недвижимости		определены в результате выполнения комплексных кадастровых работ				
	X	Y	X	Y			
1	2	3	4	5	6	7	8
162	493 184,72	1 263 874,99	493 184,72	1 263 874,99	Метод спутниковых геодезических измерений (определений)	$\sqrt{(0,08^2 + 0,06^2)} = 0,10$	Временный межевой знак
67	—	—	493 209,59	1 263 889,84			—
74	—	—	493 199,24	1 263 903,92			
161	493 208,91	1 263 889,43	—	—		—	Временный межевой знак
168	493 198,10	1 263 903,49	—	—			
169	493 173,31	1 263 888,95	—	—			
н170У	—	—	493 173,41	1 263 888,82			
162	493 184,72	1 263 874,99	493 184,72	1 263 874,99		$\sqrt{(0,08^2 + 0,06^2)} = 0,10$	

2. Сведения о частях границ уточняемого земельного участка с кадастровым номером

67:25:0010409:33

:

Обозначение части границ		Горизонтальное проложение (S), м	Описание прохождения части границ	Сведения о согласовании местоположения границ (согласовано/спорное)
от т.	до т.			
1	2	3	4	5
162	67	28,97	—	согласовано
67	74	17,47		
74	н170У	29,92		
н170У	162	17,87		

3. Сведения о характеристиках уточняемого земельного участка с кадастровым номером 67:25:0010409:33 :		
№ п/п	Наименование характеристики	Значение характеристики
1	2	3
1.	Адрес земельного участка	—
1.1.	Сведения о местоположении земельного участка (при отсутствии адреса) в структурированном в соответствии с федеральной информационной адресной системой виде	215800, Российская Федерация, Смоленская область, Ярцевский р-н, Ярцево г
1.2.	Дополнительные сведения о местоположении земельного участка	—
2.	Площадь земельного участка ± величина погрешности определения (вычисления) площади ($P \pm \Delta P$), м²	516 ± 8,00
3.	Формула, примененная для вычисления предельной погрешности определения площади земельного участка, с подставленными значениями и итоговые (вычисленные) значения	$3,5*0,10*\sqrt{(516)} = 8$
4.	Площадь земельного участка согласно сведениям Единого государственного реестра недвижимости (Ркад), м²	504,00
5.	Оценка расхождения Р и Ркад ($P - P_{кад}$), м²	12
6.	Предельный минимальный и максимальный размеры земельного участка (Рмин и Рмакс), м²	— —
7.	Кадастровый или иной государственный учетный номер (инвентарный) здания, сооружения, объекта незавершенного строительства, расположенного на земельном участке	—
8.	Вид (виды) разрешенного использования	Для садоводства и огородничества
8.1.	Дополнительные сведения об использовании земельного участка	—
9.	Сведения о земельных участках (землях общего пользования, территории общего пользования), посредством которых обеспечивается доступ	Земли (земельные участки) общего пользования
10.	Иные сведения	Фактическое местоположение границ земельного участка не соответствует сведениям Единого государственного реестра недвижимости. В ходе комплексных кадастровых работ выявлена и исправлена реестровая ошибка.
4. Пояснения к сведениям об уточняемом земельном участке с кадастровым номером 67:25:0010409:33 :		
1.	—	

1. Сведения о характерных точках границ уточняемого земельного участка с кадастровым номером

67:25:0010409:34

Система координат

МСК-67, зона 1

Зона №

1

Обоз- начение харак- терных точек границ	Координаты, м				Метод определения координат	Формулы, примененные для расчета средней квадратической погрешности определения координат характерных точек границ (Mt), с подставленными в такие формулы значениями и итоговые (вычисленные) значения Mt, м	Описание закрепления точки
	содержатся в Едином государственном реестре недвижимости		определены в результате выполнения комплексных кадастровых работ				
	X	Y	X	Y			
1	2	3	4	5	6	7	8
164	493 180,74	1 263 873,48	493 180,74	1 263 873,48	Метод спутниковых геодезических измерений (определений)	$\sqrt{(0,08^2 + 0,06^2)} = 0,10$	—
171	493 180,43	1 263 873,88	493 180,43	1 263 873,88			
172	493 180,86	1 263 874,12	493 180,86	1 263 874,12			
173	493 169,79	1 263 887,80	—	—		0,10	
н174У	—	—	493 169,60	1 263 887,77		$\sqrt{(0,08^2 + 0,06^2)} = 0,10$	
175	493 143,01	1 263 873,08	493 143,01	1 263 873,08			
165	493 154,88	1 263 858,85	493 154,88	1 263 858,85			
164	493 180,74	1 263 873,48	493 180,74	1 263 873,48			

2. Сведения о частях границ уточняемого земельного участка с кадастровым номером

67:25:0010409:34

Обозначение части границ		Горизонтальное проложение (S), м	Описание прохождения части границ	Сведения о согласовании местоположения границ (согласовано/спорное)
от т.	до т.			
1	2	3	4	5
164	171	0,51	—	согласовано
171	172	0,49		
172	н174У	17,69		
н174У	175	30,38		

1	2	3	4	5
175	165	18,53	—	согласовано
165	164	29,71		

3. Сведения о характеристиках уточняемого земельного участка с кадастровым номером 67:25:0010409:34 :

№ п/п	Наименование характеристики	Значение характеристики
1	2	3
1.	Адрес земельного участка	—
1.1.	Сведения о местоположении земельного участка (при отсутствии адреса) в структурированном в соответствии с федеральной информационной адресной системой виде	215800, Российская Федерация, Смоленская область, Ярцевский р-н, Ярцево г, СНТ Ударник снт
1.2.	Дополнительные сведения о местоположении земельного участка	—
2.	Площадь земельного участка ± величина погрешности определения (вычисления) площади ($P \pm \Delta P$), м²	$547 \pm 8,00$
3.	Формула, примененная для вычисления предельной погрешности определения площади земельного участка, с подставленными значениями и итоговые (вычисленные) значения	$3,5 * 0,10 * \sqrt{(547)} = 8$
4.	Площадь земельного участка согласно сведениям Единого государственного реестра недвижимости (Ркад), м²	547,00
5.	Оценка расхождения Р и Ркад ($P - P_{кад}$), м²	0
6.	Предельный минимальный и максимальный размеры земельного участка (Рмин и Рмакс), м²	— —
7.	Кадастровый или иной государственный учетный номер (инвентарный) здания, сооружения, объекта незавершенного строительства, расположенного на земельном участке	—
8.	Вид (виды) разрешенного использования	Садоводство и огородничество
8.1.	Дополнительные сведения об использовании земельного участка	—
9.	Сведения о земельных участках (землях общего пользования, территории общего пользования), посредством которых обеспечивается доступ	Земли (земельные участки) общего пользования
10.	Иные сведения	Фактическое местоположение границ земельного участка не соответствует сведениям Единого государственного реестра недвижимости. В ходе комплексных кадастровых работ выявлена и исправлена реестровая ошибка.

4. Пояснения к сведениям об уточняемом земельном участке с кадастровым номером 67:25:0010409:34 :

1.	—
----	---

1. Сведения о характерных точках границ уточняемого земельного участка с кадастровым номером

67:25:0010409:43

:

Система координат

МСК-67, зона 1

Зона №

1

Обоз- начение харак- терных точек границ	Координаты, м				Метод определения координат	Формулы, примененные для расчета средней квадратической погрешности определения координат характерных точек границ (Mt), с подставленными в такие формулы значениями и итоговые (вычисленные) значения Mt, м	Описание закрепления точки
	содержатся в Едином государственном реестре недвижимости		определены в результате выполнения комплексных кадастровых работ				
	X	Y	X	Y			
1	2	3	4	5	6	7	8
111	493 153,20	1 263 959,81	493 153,20	1 263 959,81	Метод спутниковых геодезических измерений (определений)	$\sqrt{(0,08^2 + 0,06^2)} = 0,10$	—
110	493 142,66	1 263 973,61	493 142,66	1 263 973,61			
188	493 118,44	1 263 960,95	—	—		0,10	
189	493 117,51	1 263 958,94	—	—			
н190У	—	—	493 118,37	1 263 960,85			
н191У	—	—	493 117,55	1 263 958,66			
187	493 127,53	1 263 944,99	493 127,53	1 263 944,99		$\sqrt{(0,08^2 + 0,06^2)} = 0,10$	
111	493 153,20	1 263 959,81	493 153,20	1 263 959,81			

2. Сведения о частях границ уточняемого земельного участка с кадастровым номером

67:25:0010409:43

:

Обозначение части границ		Горизонтальное проложение (S), м	Описание прохождения части границ	Сведения о согласовании местоположения границ (согласовано/спорное)
от т.	до т.			
1	2	3	4	5
111	110	17,36	—	согласовано
110	н190У	27,44		
н190У	н191У	2,34		
н191У	187	16,93		

1	2	3	4	5
187	111	29,64	—	согласовано
3. Сведения о характеристиках уточняемого земельного участка с кадастровым номером			67:25:0010409:43 :	
№ п/п	Наименование характеристики		Значение характеристики	
1	2		3	
1.	Адрес земельного участка		—	
1.1.	Сведения о местоположении земельного участка (при отсутствии адреса) в структурированном в соответствии с федеральной информационной адресной системой виде		215800, Российская Федерация, Смоленская область, Ярцевский р-н, Ярцево г	
1.2.	Дополнительные сведения о местоположении земельного участка		—	
2.	Площадь земельного участка ± величина погрешности определения (вычисления) площади (Р ± ΔР), м²		523 ± 8,00	
3.	Формула, примененная для вычисления предельной погрешности определения площади земельного участка, с подставленными значениями и итоговые (вычисленные) значения		3,5*0,10*√(523) = 8	
4.	Площадь земельного участка согласно сведениям Единого государственного реестра недвижимости (Ркад), м²		523,00	
5.	Оценка расхождения Р и Ркад (Р - Ркад), м²		0	
6.	Предельный минимальный и максимальный размеры земельного участка (Рмин и Рмакс), м²		— —	
7.	Кадастровый или иной государственный учетный номер (инвентарный) здания, сооружения, объекта незавершенного строительства, расположенного на земельном участке		—	
8.	Вид (виды) разрешенного использования		для садоводства и огородничества	
8.1.	Дополнительные сведения об использовании земельного участка		—	
9.	Сведения о земельных участках (землях общего пользования, территории общего пользования), посредством которых обеспечивается доступ		Земли (земельные участки) общего пользования	
10.	Иные сведения		Фактическое местоположение границ земельного участка не соответствует сведениям Единого государственного реестра недвижимости. В ходе комплексных кадастровых работ выявлена и исправлена реестровая ошибка.	
4. Пояснения к сведениям об уточняемом земельном участке с кадастровым номером			67:25:0010409:43 :	
1.	—			

1. Сведения о характерных точках границ уточняемого земельного участка с кадастровым номером					67:25:0010409:44		
Система координат					МСК-67, зона 1		
					Зона № 1		
Обоз- начение харак- терных точек границ	Координаты, м				Метод определения координат	Формулы, примененные для расчета средней квадратической погрешности определения координат характерных точек границ (Mt), с подставленными в такие формулы значениями и итоговые (вычисленные) значения Mt, м	Описание закрепления точки
	содержатся в Едином государственном реестре недвижимости		определены в результате выполнения комплексных кадастровых работ				
	X	Y	X	Y			
1	2	3	4	5	6	7	8
н192У	—	—	493 123,63	1 263 944,24	Метод спутниковых геодезических измерений (определений)	$\sqrt{(0,08^2 + 0,06^2)} = 0,10$	Временный межевой знак
193	493 116,97	1 263 953,66	493 116,97	1 263 953,66			
194	493 114,50	1 263 955,36	493 114,50	1 263 955,36			
195	493 111,77	1 263 955,90	—	—		0,10	
196	493 109,00	1 263 955,48	—	—			
н197У	—	—	493 111,78	1 263 955,76		$\sqrt{(0,08^2 + 0,06^2)} = 0,10$	
н198У	—	—	493 109,04	1 263 955,38			
199	493 086,81	1 263 944,47	493 086,81	1 263 944,47			
200	493 097,62	1 263 929,34	—	—		0,10	
201	493 123,58	1 263 944,31	—	—			
н202У	—	—	493 097,67	1 263 929,27		$\sqrt{(0,08^2 + 0,06^2)} = 0,10$	
н192У	—	—	493 123,63	1 263 944,24			

2. Сведения о частях границ уточняемого земельного участка с кадастровым номером				67:25:0010409:44		:
Обозначение части границ		Горизонтальное проложение (S), м	Описание прохождения части границ	Сведения о согласовании местоположения границ (согласовано/спорное)		
от т.	до т.					
1	2	3	4	5		
н192У	193	11,54	—	согласовано		
193	194	3,00				
194	н197У	2,75				
н197У	н198У	2,77				
н198У	199	24,76				
199	н202У	18,68				
н202У	н192У	29,97				
3. Сведения о характеристиках уточняемого земельного участка с кадастровым номером				67:25:0010409:44		:
№ п/п	Наименование характеристики		Значение характеристики			
1	2		3			
1.	Адрес земельного участка		—			
1.1.	Сведения о местоположении земельного участка (при отсутствии адреса) в структурированном в соответствии с федеральной информационной адресной системой виде		215800, Российская Федерация, Смоленская область, Ярцевский р-н, Ярцево г, СНТ Ударник снт			
1.2.	Дополнительные сведения о местоположении земельного участка		—			
2.	Площадь земельного участка ± величина погрешности определения (вычисления) площади (Р ± ΔР), м²		519 ± 8,00			
3.	Формула, примененная для вычисления предельной погрешности определения площади земельного участка, с подставленными значениями и итоговые (вычисленные) значения		3,5*0,10*√(519) = 8			
4.	Площадь земельного участка согласно сведениям Единого государственного реестра недвижимости (Ркад), м²		519,00			
5.	Оценка расхождения Р и Ркад (Р - Ркад), м²		0			
6.	Предельный минимальный и максимальный размеры земельного участка (Рмин и Рмакс), м²		Рмин = 400 Рмакс = 1 500			
7.	Кадастровый или иной государственный учетный номер (инвентарный) здания, сооружения, объекта незавершенного строительства, расположенного на земельном участке		67:25:0010409:429			
8.	Вид (виды) разрешенного использования		Ведение садоводства			

1	2				3		
8.1.	Дополнительные сведения об использовании земельного участка				—		
9.	Сведения о земельных участках (землях общего пользования, территории общего пользования), посредством которых обеспечивается доступ				Земли (земельные участки) общего пользования		
10.	Иные сведения				Фактическое местоположение границ земельного участка не соответствует сведениям Единого государственного реестра недвижимости. В ходе комплексных кадастровых работ выявлена и исправлена реестровая ошибка.		
4. Пояснения к сведениям об уточняемом земельном участке с кадастровым номером 67:25:0010409:44 :							
1.	—						
1. Сведения о характерных точках границ уточняемого земельного участка с кадастровым номером 67:25:0010409:45 :							
Система координат МСК-67, зона 1 Зона № 1							
Обоз- начение харак- терных точек границ	Координаты, м				Метод определения координат	Формулы, примененные для расчета средней квадратической погрешности определения координат характерных точек границ (Mt), с подставленными в такие формулы значениями и итоговые (вычисленные) значения Mt, м	Описание закрепления точки
	содержатся в Едином государственном реестре недвижимости		определены в результате выполнения комплексных кадастровых работ				
	X	Y	X	Y			
1	2	3	4	5	6	7	8
н203У	—	—	493 107,72	1 263 959,47	Метод спутниковых геодезических измерений (определений)	$\sqrt{(0,08^2 + 0,06^2)} = 0,10$	—
н118У	—	—	493 140,58	1 263 975,87			
н117У	—	—	493 129,78	1 263 994,46			
204	493 140,44	1 263 975,78	—	—		0,10	
205	493 129,68	1 263 994,37	—	—			
206	493 117,29	1 263 986,80	493 117,29	1 263 986,80			
н207У	—	—	493 097,61	1 263 976,92		$\sqrt{(0,08^2 + 0,06^2)} = 0,10$	

1	2	3	4	5	6	7	8	
н203У	—	—	493 107,72	1 263 959,47	Метод спутниковых геодезических измерений (определений)	$\sqrt{(0,08^2 + 0,06^2)} = 0,10$	—	
2. Сведения о частях границ уточняемого земельного участка с кадастровым номером					67:25:0010409:45			:
Обозначение части границ		Горизонтальное проложение (S), м	Описание прохождения части границ		Сведения о согласовании местоположения границ (согласовано/спорное)			
от т.	до т.							
1	2	3	4		5			
н203У	н118У	36,73	—		согласовано			
н118У	н117У	21,50						
н117У	206	14,65						
206	н207У	22,02						
н207У	н203У	20,17						
3. Сведения о характеристиках уточняемого земельного участка с кадастровым номером					67:25:0010409:45			:
№ п/п	Наименование характеристики				Значение характеристики			
1	2				3			
1.	Адрес земельного участка				—			
1.1.	Сведения о местоположении земельного участка (при отсутствии адреса) в структурированном в соответствии с федеральной информационной адресной системой виде				215800, Российская Федерация, Смоленская область, Ярцевский р-н, Ярцево г			
1.2.	Дополнительные сведения о местоположении земельного участка				—			
2.	Площадь земельного участка ± величина погрешности определения (вычисления) площади (P ± ΔP), м²				750 ± 10,00			
3.	Формула, примененная для вычисления предельной погрешности определения площади земельного участка, с подставленными значениями и итоговые (вычисленные) значения				$3,5*0,10*\sqrt{(750)} = 10$			
4.	Площадь земельного участка согласно сведениям Единого государственного реестра недвижимости (Ркад), м²				750,00			
5.	Оценка расхождения Р и Ркад (Р - Ркад), м²				0			
6.	Предельный минимальный и максимальный размеры земельного участка (Рмин и Рмакс), м²				— —			
7.	Кадастровый или иной государственный учетный номер (инвентарный) здания, сооружения, объекта незавершенного строительства, расположенного на земельном участке				67:25:0010409:273			

1	2				3		
8.	Вид (виды) разрешенного использования				Для садоводства и огородничества		
8.1.	Дополнительные сведения об использовании земельного участка				—		
9.	Сведения о земельных участках (землях общего пользования, территории общего пользования), посредством которых обеспечивается доступ				Земли (земельные участки) общего пользования		
10.	Иные сведения				Фактическое местоположение границ земельного участка не соответствует сведениям Единого государственного реестра недвижимости. В ходе комплексных кадастровых работ выявлена и исправлена реестровая ошибка.		
4. Пояснения к сведениям об уточняемом земельном участке с кадастровым номером 67:25:0010409:45 :							
1.	—						
1. Сведения о характерных точках границ уточняемого земельного участка с кадастровым номером 67:25:0010409:51 :							
Система координат МСК-67, зона 1 Зона № 1							
Обозначение характерных точек границ	Координаты, м				Метод определения координат	Формулы, примененные для расчета средней квадратической погрешности определения координат характерных точек границ (Mt), с подставленными в такие формулы значениями и итоговые (вычисленные) значения Mt, м	Описание закрепления точки
	содержатся в Едином государственном реестре недвижимости		определены в результате выполнения комплексных кадастровых работ				
	X	Y	X	Y			
1	2	3	4	5	6	7	8
н138У	—	—	493 188,71	1 263 816,40	Метод спутниковых геодезических измерений (определений)	$\sqrt{(0,08^2 + 0,06^2)} = 0,10$	Долговременный межевой знак
н148У	—	—	493 177,74	1 263 829,65			
н156У	—	—	493 177,58	1 263 829,86			
225	493 152,52	1 263 815,91	493 152,52	1 263 815,91			
220	493 162,98	1 263 802,67	493 162,98	1 263 802,67			
226	493 187,92	1 263 816,46	—	—		0,10	

1	2	3	4	5	6	7	8
227	493 177,81	1 263 829,78	—	—	Метод спутниковых геодезических измерений (определений)	0,10	Долговременный межевой знак
228	493 177,17	1 263 830,38	—	—			
н138У	—	—	493 188,71	1 263 816,40		$\sqrt{(0,08^2 + 0,06^2)} = 0,10$	

2. Сведения о частях границ уточняемого земельного участка с кадастровым номером 67:25:0010409:51 :

Обозначение части границ		Горизонтальное проложение (S), м	Описание прохождения части границ	Сведения о согласовании местоположения границ (согласовано/спорное)
от т.	до т.			
1	2	3	4	5
н138У	н148У	17,20	—	согласовано
н148У	н156У	0,26		
н156У	225	28,68		
225	220	16,87		
220	н138У	29,16		

3. Сведения о характеристиках уточняемого земельного участка с кадастровым номером 67:25:0010409:51 :

№ п/п	Наименование характеристики	Значение характеристики
1	2	3
1.	Адрес земельного участка	—
1.1.	Сведения о местоположении земельного участка (при отсутствии адреса) в структурированном в соответствии с федеральной информационной адресной системой виде	215800, Российская Федерация, Смоленская область, Ярцевский р-н, Ярцево г
1.2.	Дополнительные сведения о местоположении земельного участка	—
2.	Площадь земельного участка ± величина погрешности определения (вычисления) площади ($P \pm \Delta P$), м²	$488 \pm 8,00$
3.	Формула, примененная для вычисления предельной погрешности определения площади земельного участка, с подставленными значениями и итоговые (вычисленные) значения	$3,5 * 0,10 * \sqrt{(488)} = 8$
4.	Площадь земельного участка согласно сведениям Единого государственного реестра недвижимости (Ркад), м²	488,00
5.	Оценка расхождения Р и Ркад ($P - P_{кад}$), м²	0

1	2	3
6.	Предельный минимальный и максимальный размеры земельного участка (Рмин и Рмакс), м²	— —
7.	Кадастровый или иной государственный учетный номер (инвентарный) здания, сооружения, объекта незавершенного строительства, расположенного на земельном участке	67:25:0010409:254
8.	Вид (виды) разрешенного использования	Для садоводства и огородничества
8.1.	Дополнительные сведения об использовании земельного участка	—
9.	Сведения о земельных участках (землях общего пользования, территории общего пользования), посредством которых обеспечивается доступ	Земли (земельные участки) общего пользования
10.	Иные сведения	Фактическое местоположение границ земельного участка не соответствует сведениям Единого государственного реестра недвижимости. В ходе комплексных кадастровых работ выявлена и исправлена реестровая ошибка.

4. Пояснения к сведениям об уточняемом земельном участке с кадастровым номером 67:25:0010409:51 :

1.	—
----	---

1. Сведения о характерных точках границ уточняемого земельного участка с кадастровым номером 67:25:0010409:59 :

Система координат МСК-67, зона 1 Зона № 1

Обоз- начение харак- терных точек границ	Координаты, м				Метод определения координат	Формулы, примененные для расчета средней квадратической погрешности определения координат характерных точек границ (Mt), с подставленными в такие формулы значениями и итоговые (вычисленные) значения Mt, м	Описание закрепления точки
	содержатся в Едином государственном реестре недвижимости		определены в результате выполнения комплексных кадастровых работ				
	X	Y	X	Y			
1	2	3	4	5	6	7	8
175	493 143,01	1 263 873,08	493 143,01	1 263 873,08	Метод спутниковых геодезических измерений (определений)	$\sqrt{(0,08^2 + 0,06^2)} = 0,10$	—
182	493 131,60	1 263 886,17	493 131,60	1 263 886,17			
249	493 106,19	1 263 872,38	—	—		0,10	
250	493 117,06	1 263 858,55	—	—			

1	2	3	4	5	6	7	8
н251У	—	—	493 106,30	1 263 872,44	Метод спутниковых геодезических измерений (определений)	$\sqrt{(0,08^2 + 0,06^2)} = 0,10$	—
н245У	—	—	493 116,62	1 263 858,50			
175	493 143,01	1 263 873,08	493 143,01	1 263 873,08			

2. Сведения о частях границ уточняемого земельного участка с кадастровым номером 67:25:0010409:59 :

Обозначение части границ		Горизонтальное проложение (S), м	Описание прохождения части границ	Сведения о согласовании местоположения границ (согласовано/спорное)
от т.	до т.			
1	2	3	4	5
175	182	17,36	—	согласовано
182	н251У	28,79		
н251У	н245У	17,34		
н245У	175	30,15		

3. Сведения о характеристиках уточняемого земельного участка с кадастровым номером 67:25:0010409:59 :

№ п/п	Наименование характеристики	Значение характеристики
1	2	3
1.	Адрес земельного участка	—
1.1.	Сведения о местоположении земельного участка (при отсутствии адреса) в структурированном в соответствии с федеральной информационной адресной системой виде	215800, Российская Федерация, Смоленская область, Ярцевский р-н, Ярцево г, СНТ Ударник снт
1.2.	Дополнительные сведения о местоположении земельного участка	—
2.	Площадь земельного участка ± величина погрешности определения (вычисления) площади ($P \pm \Delta P$), м²	$503 \pm 8,00$
3.	Формула, примененная для вычисления предельной погрешности определения площади земельного участка, с подставленными значениями и итоговые (вычисленные) значения	$3,5 * 0,10 * \sqrt{(503)} = 8$
4.	Площадь земельного участка согласно сведениям Единого государственного реестра недвижимости (Ркад), м²	503,00
5.	Оценка расхождения Р и Ркад ($P - P_{кад}$), м²	0
6.	Предельный минимальный и максимальный размеры земельного участка (Рмин и Рмакс), м²	— —

1	2				3		
7.	Кадастровый или иной государственный учетный номер (инвентарный) здания, сооружения, объекта незавершенного строительства, расположенного на земельном участке				—		
8.	Вид (виды) разрешенного использования				Садоводство и огородничество		
8.1.	Дополнительные сведения об использовании земельного участка				—		
9.	Сведения о земельных участках (землях общего пользования, территории общего пользования), посредством которых обеспечивается доступ				Земли (земельные участки) общего пользования		
10.	Иные сведения				Фактическое местоположение границ земельного участка не соответствует сведениям Единого государственного реестра недвижимости. В ходе комплексных кадастровых работ выявлена и исправлена реестровая ошибка.		
4. Пояснения к сведениям об уточняемом земельном участке с кадастровым номером					67:25:0010409:59 :		
1.	—						
1. Сведения о характерных точках границ уточняемого земельного участка с кадастровым номером					67:25:0010409:68 :		
Система координат МСК-67, зона 1					Зона № 1		
Обозначение характерных точек границ	Координаты, м				Метод определения координат	Формулы, примененные для расчета средней квадратической погрешности определения координат характерных точек границ (Mt), с подставленными в такие формулы значениями и итоговые (вычисленные) значения Mt, м	Описание закрепления точки
	содержатся в Едином государственном реестре недвижимости		определены в результате выполнения комплексных кадастровых работ				
	X	Y	X	Y			
1	2	3	4	5	6	7	8
270	493 027,85	1 263 917,02	493 027,85	1 263 917,02	Метод спутниковых геодезических измерений (определений)	$\sqrt{(0,08^2 + 0,06^2)} = 0,10$	—
271	493 051,92	1 263 930,96	—	—		0,10	
272	493 041,65	1 263 947,08	—	—			
н273У	—	—	493 051,98	1 263 931,08		$\sqrt{(0,08^2 + 0,06^2)} = 0,10$	
н274У	—	—	493 041,47	1 263 947,08			

1	2	3	4	5	6	7	8
275	493 014,81	1 263 932,40	493 014,81	1 263 932,40	Метод спутниковых геодезических измерений (определений)	$\sqrt{(0,08^2 + 0,06^2)} = 0,10$	—
270	493 027,85	1 263 917,02	493 027,85	1 263 917,02			

2. Сведения о частях границ уточняемого земельного участка с кадастровым номером 67:25:0010409:68 :

Обозначение части границ		Горизонтальное проложение (S), м	Описание прохождения части границ	Сведения о согласовании местоположения границ (согласовано/спорное)
от т.	до т.			
1	2	3	4	5
270	н273У	27,93	—	согласовано
н273У	н274У	19,14		
н274У	275	30,43		
275	270	20,16		

3. Сведения о характеристиках уточняемого земельного участка с кадастровым номером 67:25:0010409:68 :

№ п/п	Наименование характеристики	Значение характеристики
1	2	3
1.	Адрес земельного участка	—
1.1.	Сведения о местоположении земельного участка (при отсутствии адреса) в структурированном в соответствии с федеральной информационной адресной системой виде	215800, Российская Федерация, Смоленская область, Ярцевский р-н, Ярцево г
1.2.	Дополнительные сведения о местоположении земельного участка	—
2.	Площадь земельного участка ± величина погрешности определения (вычисления) площади ($P \pm \Delta P$), м²	$568 \pm 8,00$
3.	Формула, примененная для вычисления предельной погрешности определения площади земельного участка, с подставленными значениями и итоговые (вычисленные) значения	$3,5 * 0,10 * \sqrt{(568)} = 8$
4.	Площадь земельного участка согласно сведениям Единого государственного реестра недвижимости (Ркад), м²	568,00
5.	Оценка расхождения Р и Ркад ($P - P_{кад}$), м²	0
6.	Предельный минимальный и максимальный размеры земельного участка ($R_{мин}$ и $R_{макс}$), м²	— —
7.	Кадастровый или иной государственный учетный номер (инвентарный) здания, сооружения, объекта незавершенного строительства, расположенного на земельном участке	67:25:0010409:250

1	2				3		
8.	Вид (виды) разрешенного использования				Для садоводства и огородничества		
8.1.	Дополнительные сведения об использовании земельного участка				—		
9.	Сведения о земельных участках (землях общего пользования, территории общего пользования), посредством которых обеспечивается доступ				Земли (земельные участки) общего пользования		
10.	Иные сведения				Фактическое местоположение границ земельного участка не соответствует сведениям Единого государственного реестра недвижимости. В ходе комплексных кадастровых работ выявлена и исправлена реестровая ошибка.		
4. Пояснения к сведениям об уточняемом земельном участке с кадастровым номером 67:25:0010409:68 :							
1.	—						
1. Сведения о характерных точках границ уточняемого земельного участка с кадастровым номером 67:25:0010409:69 :							
Система координат МСК-67, зона 1 Зона № 1							
Обозначение характерных точек границ	Координаты, м				Метод определения координат	Формулы, примененные для расчета средней квадратической погрешности определения координат характерных точек границ (Mt), с подставленными в такие формулы значениями и итоговые (вычисленные) значения Mt, м	Описание закрепления точки
	содержатся в Едином государственном реестре недвижимости		определены в результате выполнения комплексных кадастровых работ				
	X	Y	X	Y			
1	2	3	4	5	6	7	8
276	493 084,46	1 263 947,21	493 084,46	1 263 947,21	Метод спутниковых геодезических измерений (определений)	$\sqrt{(0,08^2 + 0,06^2)} = 0,10$	—
н277У	—	—	493 073,60	1 263 964,98			
278	493 075,64	1 263 966,96	—	—		0,10	
279	493 044,99	1 263 948,59	493 044,99	1 263 948,59			
280	493 055,84	1 263 933,23	493 055,84	1 263 933,23		$\sqrt{(0,08^2 + 0,06^2)} = 0,10$	
276	493 084,46	1 263 947,21	493 084,46	1 263 947,21			

2. Сведения о частях границ уточняемого земельного участка с кадастровым номером				67:25:0010409:69		:
Обозначение части границ		Горизонтальное проложение (S), м	Описание прохождения части границ	Сведения о согласовании местоположения границ (согласовано/спорное)		
от т.	до т.					
1	2	3	4	5		
276	н277У	20,83	—	согласовано		
н277У	279	32,97				
279	280	18,81				
280	276	31,85				
3. Сведения о характеристиках уточняемого земельного участка с кадастровым номером				67:25:0010409:69		:
№ п/п	Наименование характеристики		Значение характеристики			
1	2		3			
1.	Адрес земельного участка		—			
1.1.	Сведения о местоположении земельного участка (при отсутствии адреса) в структурированном в соответствии с федеральной информационной адресной системой виде		215800, Российская Федерация, Смоленская область, Ярцевский р-н, Ярцево г			
1.2.	Дополнительные сведения о местоположении земельного участка		—			
2.	Площадь земельного участка ± величина погрешности определения (вычисления) площади (Р ± ΔР), м²		639 ± 9,00			
3.	Формула, примененная для вычисления предельной погрешности определения площади земельного участка, с подставленными значениями и итоговые (вычисленные) значения		3,5*0,10*√(639) = 9			
4.	Площадь земельного участка согласно сведениям Единого государственного реестра недвижимости (Ркад), м²		680,00			
5.	Оценка расхождения Р и Ркад (Р - Ркад), м²		41			
6.	Предельный минимальный и максимальный размеры земельного участка (Рмин и Рмакс), м²		— —			
7.	Кадастровый или иной государственный учетный номер (инвентарный) здания, сооружения, объекта незавершенного строительства, расположенного на земельном участке		67:25:0010409:268			
8.	Вид (виды) разрешенного использования		Для садоводства и огородничества			
8.1.	Дополнительные сведения об использовании земельного участка		—			
9.	Сведения о земельных участках (землях общего пользования, территории общего пользования), посредством которых обеспечивается доступ		Земли (земельные участки) общего пользования			

1	2				3					
10.	Иные сведения				Фактическое местоположение границ земельного участка не соответствует сведениям Единого государственного реестра недвижимости. В ходе комплексных кадастровых работ выявлена и исправлена реестровая ошибка.					
4. Пояснения к сведениям об уточняемом земельном участке с кадастровым номером					67:25:0010409:69			:		
1.	—									
1. Сведения о характерных точках границ уточняемого земельного участка с кадастровым номером					67:25:0010409:70			:		
Система координат					МСК-67, зона 1				Зона №	1
Обоз- начение харак- терных точек границ	Координаты, м				Метод определения координат	Формулы, примененные для расчета средней квадратической погрешности определения координат характерных точек границ (Mt), с подставленными в такие формулы значениями и итоговые (вычисленные) значения Mt, м	Описание закрепления точки			
	содержатся в Едином государственном реестре недвижимости		определены в результате выполнения комплексных кадастровых работ							
	X	Y	X	Y						
1	2	3	4	5	6	7	8			
275	493 014,81	1 263 932,40	493 014,81	1 263 932,40	Метод спутниковых геодезических измерений (определений)	$\sqrt{(0,08^2 + 0,06^2)} = 0,10$	—			
281	493 041,65	1 263 947,08	—	—		0,10				
н274У	—	—	493 041,47	1 263 947,08		$\sqrt{(0,08^2 + 0,06^2)} = 0,10$				
282	493 029,04	1 263 965,06	493 029,04	1 263 965,06		0,10				
283	493 003,89	1 263 951,04	—	—		$\sqrt{(0,08^2 + 0,06^2)} = 0,10$	Закрепление отсутствует			
284	—	—	493 028,08	1 263 964,52						
н285У	—	—	493 003,70	1 263 951,12			—			
275	493 014,81	1 263 932,40	493 014,81	1 263 932,40						

2. Сведения о частях границ уточняемого земельного участка с кадастровым номером				67:25:0010409:70		:
Обозначение части границ		Горизонтальное проложение (S), м	Описание прохождения части границ	Сведения о согласовании местоположения границ (согласовано/спорное)		
от т.	до т.					
1	2	3	4	5		
275	н274У	30,43	—	согласовано		
н274У	282	21,86				
282	284	1,10				
284	н285У	27,82				
н285У	275	21,77				
3. Сведения о характеристиках уточняемого земельного участка с кадастровым номером				67:25:0010409:70		:
№ п/п	Наименование характеристики		Значение характеристики			
1	2		3			
1.	Адрес земельного участка		—			
1.1.	Сведения о местоположении земельного участка (при отсутствии адреса) в структурированном в соответствии с федеральной информационной адресной системой виде		215800, Российская Федерация, Смоленская область, Ярцевский р-н, Ярцево г			
1.2.	Дополнительные сведения о местоположении земельного участка		—			
2.	Площадь земельного участка ± величина погрешности определения (вычисления) площади (Р ± ΔР), м²		645 ± 9,00			
3.	Формула, примененная для вычисления предельной погрешности определения площади земельного участка, с подставленными значениями и итоговые (вычисленные) значения		3,5*0,10*√(645) = 9			
4.	Площадь земельного участка согласно сведениям Единого государственного реестра недвижимости (Ркад), м²		645,00			
5.	Оценка расхождения Р и Ркад (Р - Ркад), м²		0			
6.	Предельный минимальный и максимальный размеры земельного участка (Рмин и Рмакс), м²		— —			
7.	Кадастровый или иной государственный учетный номер (инвентарный) здания, сооружения, объекта незавершенного строительства, расположенного на земельном участке		67:25:0010409:281			
8.	Вид (виды) разрешенного использования		Для садоводства и огородничества			
8.1.	Дополнительные сведения об использовании земельного участка		—			

1	2	3							
9.	Сведения о земельных участках (землях общего пользования, территории общего пользования), посредством которых обеспечивается доступ				Земли (земельные участки) общего пользования				
10.	Иные сведения				Фактическое местоположение границ земельного участка не соответствует сведениям Единого государственного реестра недвижимости. В ходе комплексных кадастровых работ выявлена и исправлена реестровая ошибка.				
4. Пояснения к сведениям об уточняемом земельном участке с кадастровым номером 67:25:0010409:70 :									
1.		—							
1. Сведения о характерных точках границ уточняемого земельного участка с кадастровым номером 67:25:0010409:77 :									
Система координат МСК-67, зона 1					Зона № 1				
Обоз- начение харак- терных точек границ	Координаты, м				Метод определения координат	Формулы, примененные для расчета средней квадратической погрешности определения координат характерных точек границ (Mt), с подставленными в такие формулы значениями и итоговые (вычисленные) значения Mt, м	Описание закрепления точки		
	содержатся в Едином государственном реестре недвижимости		определены в результате выполнения комплексных кадастровых работ						
	X	Y	X	Y					
1	2	3	4	5	6	7	8		
н223У	—	—	493 122,21	1 263 799,24	Метод спутниковых геодезических измерений (определений)	$\sqrt{(0,08^2 + 0,06^2)} = 0,10$	—		
303	493 096,98	1 263 784,51	493 096,98	1 263 784,51					
304	493 107,32	1 263 771,40	—	—					
305	493 129,18	1 263 785,17	—	—					
306	493 121,50	1 263 799,22	—	—					
н299У	—	—	493 109,08	1 263 771,04					
н224У	—	—	493 131,41	1 263 784,32		$\sqrt{(0,08^2 + 0,06^2)} = 0,10$			

1	2	3	4	5	6	7	8	
н223У	—	—	493 122,21	1 263 799,24	Метод спутниковых геодезических измерений (определений)	$\sqrt{(0,08^2 + 0,06^2)} = 0,10$	—	
2. Сведения о частях границ уточняемого земельного участка с кадастровым номером					67:25:0010409:77			:
Обозначение части границ		Горизонтальное проложение (S), м	Описание прохождения части границ		Сведения о согласовании местоположения границ (согласовано/спорное)			
от т.	до т.							
1	2	3	4		5			
н223У	303	29,22	—		согласовано			
303	н299У	18,11						
н299У	н224У	25,98						
н224У	н223У	17,53						
3. Сведения о характеристиках уточняемого земельного участка с кадастровым номером					67:25:0010409:77			:
№ п/п	Наименование характеристики				Значение характеристики			
1	2				3			
1.	Адрес земельного участка				—			
1.1.	Сведения о местоположении земельного участка (при отсутствии адреса) в структурированном в соответствии с федеральной информационной адресной системой виде				215800, Российская Федерация, Смоленская область, Ярцевский р-н, Ярцево г			
1.2.	Дополнительные сведения о местоположении земельного участка				—			
2.	Площадь земельного участка ± величина погрешности определения (вычисления) площади (Р ± ΔР), м²				487 ± 8,00			
3.	Формула, примененная для вычисления предельной погрешности определения площади земельного участка, с подставленными значениями и итоговые (вычисленные) значения				$3,5*0,10*\sqrt{(487)} = 8$			
4.	Площадь земельного участка согласно сведениям Единого государственного реестра недвижимости (Ркад), м²				443,00			
5.	Оценка расхождения Р и Ркад (Р - Ркад), м²				44			
6.	Предельный минимальный и максимальный размеры земельного участка (Рмин и Рмакс), м²				— —			
7.	Кадастровый или иной государственный учетный номер (инвентарный) здания, сооружения, объекта незавершенного строительства, расположенного на земельном участке				67:25:0010409:278			
8.	Вид (виды) разрешенного использования				Для садоводства и огородничества			

1	2				3		
8.1.	Дополнительные сведения об использовании земельного участка				—		
9.	Сведения о земельных участках (землях общего пользования, территории общего пользования), посредством которых обеспечивается доступ				Земли (земельные участки) общего пользования		
10.	Иные сведения				Фактическое местоположение границ земельного участка не соответствует сведениям Единого государственного реестра недвижимости. В ходе комплексных кадастровых работ выявлена и исправлена реестровая ошибка.		
4. Пояснения к сведениям об уточняемом земельном участке с кадастровым номером 67:25:0010409:77 :							
1.	—						
1. Сведения о характерных точках границ уточняемого земельного участка с кадастровым номером 67:25:0010409:86 :							
Система координат МСК-67, зона 1 Зона № 1							
Обоз- начение харак- терных точек границ	Координаты, м				Метод определения координат	Формулы, примененные для расчета средней квадратической погрешности определения координат характерных точек границ (Mt), с подставленными в такие формулы значениями и итоговые (вычисленные) значения Mt, м	Описание закрепления точки
	содержатся в Едином государственном реестре недвижимости		определены в результате выполнения комплексных кадастровых работ				
	X	Y	X	Y			
1	2	3	4	5	6	7	8
329	493 037,17	1 263 850,68	493 037,17	1 263 850,68	Метод спутниковых геодезических измерений (определений)	$\sqrt{(0,08^2 + 0,06^2)} = 0,10$	—
330	493 024,47	1 263 866,28	493 024,47	1 263 866,28			
н331У	—	—	493 024,04	1 263 866,03			
332	492 999,32	1 263 851,87	492 999,32	1 263 851,87			
327	493 011,72	1 263 837,17	493 011,72	1 263 837,17			
н326У	—	—	493 036,96	1 263 850,57			
329	493 037,17	1 263 850,68	493 037,17	1 263 850,68			

2. Сведения о частях границ уточняемого земельного участка с кадастровым номером					67:25:0010409:86		:
Обозначение части границ		Горизонтальное проложение (S), м	Описание прохождения части границ	Сведения о согласовании местоположения границ (согласовано/спорное)			
от т.	до т.						
1	2	3	4	5			
329	330	20,12	—	согласовано			
330	н331У	0,50					
н331У	332	28,49					
332	327	19,23					
327	н326У	28,58					
н326У	329	0,24					
3. Сведения о характеристиках уточняемого земельного участка с кадастровым номером					67:25:0010409:86		:
№ п/п	Наименование характеристики		Значение характеристики				
1	2		3				
1.	Адрес земельного участка		—				
1.1.	Сведения о местоположении земельного участка (при отсутствии адреса) в структурированном в соответствии с федеральной информационной адресной системой виде		215800, Российская Федерация, Смоленская область, Ярцевский р-н, Ярцево г, садоводческое некоммерческое товарищество "Ударник" тер				
1.2.	Дополнительные сведения о местоположении земельного участка		—				
2.	Площадь земельного участка ± величина погрешности определения (вычисления) площади (Р ± ΔР), м²		558 ± 8,00				
3.	Формула, примененная для вычисления предельной погрешности определения площади земельного участка, с подставленными значениями и итоговые (вычисленные) значения		3,5*0,10*√(558) = 8				
4.	Площадь земельного участка согласно сведениям Единого государственного реестра недвижимости (Ркад), м²		558,00				
5.	Оценка расхождения Р и Ркад (Р - Ркад), м²		0				
6.	Предельный минимальный и максимальный размеры земельного участка (Рмин и Рмакс), м²		— —				
7.	Кадастровый или иной государственный учетный номер (инвентарный) здания, сооружения, объекта незавершенного строительства, расположенного на земельном участке		—				
8.	Вид (виды) разрешенного использования		Для садоводства и огородничества				
8.1.	Дополнительные сведения об использовании земельного участка		—				

1	2	3							
9.	Сведения о земельных участках (землях общего пользования, территории общего пользования), посредством которых обеспечивается доступ				Земли (земельные участки) общего пользования				
10.	Иные сведения				Фактическое местоположение границ земельного участка не соответствует сведениям Единого государственного реестра недвижимости. В ходе комплексных кадастровых работ выявлена и исправлена реестровая ошибка.				
4. Пояснения к сведениям об уточняемом земельном участке с кадастровым номером					67:25:0010409:86			:	
1.	—								
1. Сведения о характерных точках границ уточняемого земельного участка с кадастровым номером					67:25:0010409:89				:
Система координат					МСК-67, зона 1				Зона № 1
Обоз- начение харак- терных точек границ	Координаты, м				Метод определения координат	Формулы, примененные для расчета средней квадратической погрешности определения координат характерных точек границ (Mt), с подставленными в такие формулы значениями и итоговые (вычисленные) значения Mt, м	Описание закрепления точки		
	содержатся в Едином государственном реестре недвижимости		определены в результате выполнения комплексных кадастровых работ						
	X	Y	X	Y					
1	2	3	4	5	6	7	8		
н337У	—	—	493 027,59	1 263 868,59	Метод спутниковых геодезических измерений (определений)	$\sqrt{(0,08^2 + 0,06^2)} = 0,10$	—		
338	493 038,91	1 263 854,95	493 038,91	1 263 854,95					
н333У	—	—	493 039,68	1 263 855,39					
339	493 064,29	1 263 869,70	—	—					
н253У	—	—	493 065,04	1 263 869,92					
257	493 053,76	1 263 882,72	493 053,76	1 263 882,72					
340	493 027,46	1 263 868,74	—	—		0,10			

1	2	3	4	5	6	7	8	
н337У	—	—	493 027,59	1 263 868,59	Метод спутниковых геодезических измерений (определений)	$\sqrt{(0,08^2 + 0,06^2)} = 0,10$	—	
2. Сведения о частях границ уточняемого земельного участка с кадастровым номером					67:25:0010409:89			:
Обозначение части границ		Горизонтальное проложение (S), м	Описание прохождения части границ		Сведения о согласовании местоположения границ (согласовано/спорное)			
от т.	до т.							
1	2	3	4		5			
н337У	338	17,73	—		согласовано			
338	н333У	0,89						
н333У	н253У	29,23						
н253У	257	17,06						
257	н337У	29,74						
3. Сведения о характеристиках уточняемого земельного участка с кадастровым номером					67:25:0010409:89			:
№ п/п	Наименование характеристики				Значение характеристики			
1	2				3			
1.	Адрес земельного участка				—			
1.1.	Сведения о местоположении земельного участка (при отсутствии адреса) в структурированном в соответствии с федеральной информационной адресной системой виде				215800, Российская Федерация, Смоленская область, Ярцевский р-н, Ярцево г			
1.2.	Дополнительные сведения о местоположении земельного участка				—			
2.	Площадь земельного участка ± величина погрешности определения (вычисления) площади (P ± ΔP), м²				510 ± 8,00			
3.	Формула, примененная для вычисления предельной погрешности определения площади земельного участка, с подставленными значениями и итоговые (вычисленные) значения				$3,5*0,10*\sqrt{(510)} = 8$			
4.	Площадь земельного участка согласно сведениям Единого государственного реестра недвижимости (Ркад), м²				510,00			
5.	Оценка расхождения Р и Ркад (Р - Ркад), м²				0			
6.	Предельный минимальный и максимальный размеры земельного участка (Рмин и Рмакс), м²				— —			
7.	Кадастровый или иной государственный учетный номер (инвентарный) здания, сооружения, объекта незавершенного строительства, расположенного на земельном участке				67:25:0010409:290			

1	2				3		
8.	Вид (виды) разрешенного использования				Для огородничества и садоводства		
8.1.	Дополнительные сведения об использовании земельного участка				—		
9.	Сведения о земельных участках (землях общего пользования, территории общего пользования), посредством которых обеспечивается доступ				Земли (земельные участки) общего пользования		
10.	Иные сведения				Фактическое местоположение границ земельного участка не соответствует сведениям Единого государственного реестра недвижимости. В ходе комплексных кадастровых работ выявлена и исправлена реестровая ошибка.		
4. Пояснения к сведениям об уточняемом земельном участке с кадастровым номером 67:25:0010409:89 :							
1.	—						
1. Сведения о характерных точках границ уточняемого земельного участка с кадастровым номером 67:25:0010409:92 :							
Система координат МСК-67, зона 1 Зона № 1							
Обозначение характерных точек границ	Координаты, м				Метод определения координат	Формулы, примененные для расчета средней квадратической погрешности определения координат характерных точек границ (Mt), с подставленными в такие формулы значениями и итоговые (вычисленные) значения Mt, м	Описание закрепления точки
	содержатся в Едином государственном реестре недвижимости		определены в результате выполнения комплексных кадастровых работ				
	X	Y	X	Y			
1	2	3	4	5	6	7	8
348	492 959,69	1 263 901,81	—	—	Метод спутниковых геодезических измерений (определений)	0,10	—
349	492 971,64	1 263 885,64	—	—			
350	492 994,03	1 263 898,16	—	—			
н351У	—	—	492 992,09	1 263 896,92		$\sqrt{(0,08^2 + 0,06^2)} = 0,10$	
352	492 995,11	1 263 900,70	—	—		0,10	
353	492 994,16	1 263 902,93	—	—			

1	2	3	4	5	6	7	8
н354У	—	—	492 993,79	1 263 899,77	Метод спутниковых геодезических измерений (определений)	$\sqrt{(0,08^2 + 0,06^2)} = 0,10$	—
н355У	—	—	492 993,72	1 263 902,74			
356	492 984,88	1 263 915,89	—	—		0,10	
н357У	—	—	492 985,04	1 263 915,42		$\sqrt{(0,08^2 + 0,06^2)} = 0,10$	столб забора
н358У	—	—	492 958,66	1 263 901,24			—
н359У	—	—	492 971,18	1 263 885,39			
348	492 959,69	1 263 901,81	—	—		0,10	

2. Сведения о частях границ уточняемого земельного участка с кадастровым номером 67:25:0010409:92 :

Обозначение части границ		Горизонтальное проложение (S), м	Описание прохождения части границ	Сведения о согласовании местоположения границ (согласовано/спорное)
от т.	до т.			
1	2	3	4	5
н351У	н354У	3,32	—	согласовано
н354У	н355У	2,97		
н355У	н357У	15,37		
н357У	н358У	29,95		
н358У	н359У	20,20		
н359У	н351У	23,88		

3. Сведения о характеристиках уточняемого земельного участка с кадастровым номером 67:25:0010409:92 :

№ п/п	Наименование характеристики	Значение характеристики
1	2	3
1.	Адрес земельного участка	—
1.1.	Сведения о местоположении земельного участка (при отсутствии адреса) в структурированном в соответствии с федеральной информационной адресной системой виде	215800, Российская Федерация, Смоленская область, Ярцевский р-н, Ярцево г
1.2.	Дополнительные сведения о местоположении земельного участка	—

1	2	3
2.	Площадь земельного участка ± величина погрешности определения (вычисления) площади ($P \pm \Delta P$), м²	$570 \pm 8,00$
3.	Формула, примененная для вычисления предельной погрешности определения площади земельного участка, с подставленными значениями и итоговые (вычисленные) значения	$3,5*0,10*\sqrt{(570)} = 8$
4.	Площадь земельного участка согласно сведениям Единого государственного реестра недвижимости (Ркад), м²	570,00
5.	Оценка расхождения Р и Ркад ($P - P_{кад}$), м²	0
6.	Предельный минимальный и максимальный размеры земельного участка (Рмин и Рмакс), м²	— —
7.	Кадастровый или иной государственный учетный номер (инвентарный) здания, сооружения, объекта незавершенного строительства, расположенного на земельном участке	67:25:0010409:259
8.	Вид (виды) разрешенного использования	Для огородничества и садоводства
8.1.	Дополнительные сведения об использовании земельного участка	—
9.	Сведения о земельных участках (землях общего пользования, территории общего пользования), посредством которых обеспечивается доступ	Земли (земельные участки) общего пользования
10.	Иные сведения	Фактическое местоположение границ земельного участка не соответствует сведениям Единого государственного реестра недвижимости. В ходе комплексных кадастровых работ выявлена и исправлена реестровая ошибка.

4. Пояснения к сведениям об уточняемом земельном участке с кадастровым номером 67:25:0010409:92 :

1.	—
----	---

1. Сведения о характерных точках границ уточняемого земельного участка с кадастровым номером 67:25:0010409:95 :
Система координат МСК-67, зона 1 Зона № 1

Обоз- начение харак- терных точек границ	Координаты, м				Метод определения координат	Формулы, примененные для расчета средней квадратической погрешности определения координат характерных точек границ (Mt), с подставленными в такие формулы значениями и итоговые (вычисленные) значения Mt, м	Описание закрепления точки
	содержатся в Едином государственном реестре недвижимости		определены в результате выполнения комплексных кадастровых работ				
	X	Y	X	Y			

1	2	3	4	5	6	7	8
270	493 027,85	1 263 917,02	493 027,85	1 263 917,02	Метод спутниковых геодезических измерений (определений)	$\sqrt{(0,08^2 + 0,06^2)} = 0,10$	—
275	493 014,81	1 263 932,40	493 014,81	1 263 932,40		0,10	Временный межевой знак
363	493 013,54	1 263 931,68	—	—			
364	492 988,07	1 263 917,21	492 988,07	1 263 917,21		$\sqrt{(0,08^2 + 0,06^2)} = 0,10$	—
365	492 998,07	1 263 904,28	492 998,07	1 263 904,28			
366	492 999,67	1 263 902,97	492 999,67	1 263 902,97			
367	493 001,67	1 263 902,99	493 001,67	1 263 902,99			
270	493 027,85	1 263 917,02	493 027,85	1 263 917,02			

2. Сведения о частях границ уточняемого земельного участка с кадастровым номером
67:25:0010409:95
:

Обозначение части границ		Горизонтальное проложение (S), м	Описание прохождения части границ	Сведения о согласовании местоположения границ (согласовано/спорное)
от т.	до т.			
1	2	3	4	5
270	275	20,16	—	согласовано
275	364	30,75		
364	365	16,35		
365	366	2,07		
366	367	2,00		
367	270	29,70		

3. Сведения о характеристиках уточняемого земельного участка с кадастровым номером
67:25:0010409:95
:

№ п/п	Наименование характеристики	Значение характеристики
1	2	3

1	2	3
1.	Адрес земельного участка	—
1.1.	Сведения о местоположении земельного участка (при отсутствии адреса) в структурированном в соответствии с федеральной информационной адресной системой виде	Российская Федерация, Смоленская область, Ярцевский р-н, Ярцево г
1.2.	Дополнительные сведения о местоположении земельного участка	—
2.	Площадь земельного участка \pm величина погрешности определения (вычисления) площади ($P \pm \Delta P$), м ²	$604 \pm 9,00$
3.	Формула, примененная для вычисления предельной погрешности определения площади земельного участка, с подставленными значениями и итоговые (вычисленные) значения	$3,5 * 0,10 * \sqrt{(604)} = 9$
4.	Площадь земельного участка согласно сведениям Единого государственного реестра недвижимости (Ркад), м ²	604,00
5.	Оценка расхождения Р и Ркад ($P - P_{кад}$), м ²	0
6.	Предельный минимальный и максимальный размеры земельного участка ($P_{мин}$ и $P_{макс}$), м ²	— —
7.	Кадастровый или иной государственный учетный номер (инвентарный) здания, сооружения, объекта незавершенного строительства, расположенного на земельном участке	67:25:0010409:285
8.	Вид (виды) разрешенного использования	Для садоводства и огородничества
8.1.	Дополнительные сведения об использовании земельного участка	—
9.	Сведения о земельных участках (землях общего пользования, территории общего пользования), посредством которых обеспечивается доступ	Земли (земельные участки) общего пользования
10.	Иные сведения	Фактическое местоположение границ земельного участка не соответствует сведениям Единого государственного реестра недвижимости. В ходе комплексных кадастровых работ выявлена и исправлена реестровая ошибка.
4. Пояснения к сведениям об уточняемом земельном участке с кадастровым номером		67:25:0010409:95 :
1.	—	

1. Сведения о характерных точках границ уточняемого земельного участка с кадастровым номером

67:25:0010409:96

:

Система координат

МСК-67, зона 1

Зона №

1

Обоз- начение харак- терных точек границ	Координаты, м				Метод определения координат	Формулы, примененные для расчета средней квадратической погрешности определения координат характерных точек границ (Mt), с подставленными в такие формулы значениями и итоговые (вычисленные) значения Mt, м	Описание закрепления точки
	содержатся в Едином государственном реестре недвижимости		определены в результате выполнения комплексных кадастровых работ				
	X	Y	X	Y			
1	2	3	4	5	6	7	8
363	493 013,54	1 263 931,68	—	—	Метод спутниковых геодезических измерений (определений)	0,10	Временный межевой знак
275	—	—	493 014,81	1 263 932,40		$\sqrt{(0,08^2 + 0,06^2)} = 0,10$	—
н285У	—	—	493 003,70	1 263 951,12			Закрепление отсутствует
368	493 002,07	1 263 950,60	493 002,07	1 263 950,60			Временный межевой знак
369	492 974,80	1 263 935,71	492 974,80	1 263 935,71			
364	492 988,07	1 263 917,21	492 988,07	1 263 917,21			
363	493 013,54	1 263 931,68	—	—		0,10	

2. Сведения о частях границ уточняемого земельного участка с кадастровым номером

67:25:0010409:96

:

Обозначение части границ		Горизонтальное проложение (S), м	Описание прохождения части границ	Сведения о согласовании местоположения границ (согласовано/спорное)
от т.	до т.			
1	2	3	4	5
275	н285У	21,77	—	согласовано
н285У	368	1,71		
368	369	31,07		
369	364	22,77		
364	275	30,75		

3. Сведения о характеристиках уточняемого земельного участка с кадастровым номером 67:25:0010409:96 :		
№ п/п	Наименование характеристики	Значение характеристики
1	2	3
1.	Адрес земельного участка	—
1.1.	Сведения о местоположении земельного участка (при отсутствии адреса) в структурированном в соответствии с федеральной информационной адресной системой виде	Российская Федерация, Смоленская область, Ярцевский р-н, Ярцево г
1.2.	Дополнительные сведения о местоположении земельного участка	—
2.	Площадь земельного участка ± величина погрешности определения (вычисления) площади ($P \pm \Delta P$), м²	709 ± 9,00
3.	Формула, примененная для вычисления предельной погрешности определения площади земельного участка, с подставленными значениями и итоговые (вычисленные) значения	$3,5 * 0,10 * \sqrt{(709)} = 9$
4.	Площадь земельного участка согласно сведениям Единого государственного реестра недвижимости (Ркад), м²	675,00
5.	Оценка расхождения Р и Ркад ($P - P_{кад}$), м²	34
6.	Предельный минимальный и максимальный размеры земельного участка (Рмин и Рмакс), м²	— —
7.	Кадастровый или иной государственный учетный номер (инвентарный) здания, сооружения, объекта незавершенного строительства, расположенного на земельном участке	67:25:0010409:264
8.	Вид (виды) разрешенного использования	для садоводства и огородничества
8.1.	Дополнительные сведения об использовании земельного участка	—
9.	Сведения о земельных участках (землях общего пользования, территории общего пользования), посредством которых обеспечивается доступ	Земли (земельные участки) общего пользования
10.	Иные сведения	Фактическое местоположение границ земельного участка не соответствует сведениям Единого государственного реестра недвижимости. В ходе комплексных кадастровых работ выявлена и исправлена реестровая ошибка.
4. Пояснения к сведениям об уточняемом земельном участке с кадастровым номером 67:25:0010409:96 :		
1.	—	

1. Сведения о характерных точках границ уточняемого земельного участка с кадастровым номером

67:25:0010409:101

:

Система координат

МСК-67, зона 1

Зона №

1

Обоз- начение харак- терных точек границ	Координаты, м				Метод определения координат	Формулы, примененные для расчета средней квадратической погрешности определения координат характерных точек границ (Mt), с подставленными в такие формулы значениями и итоговые (вычисленные) значения Mt, м	Описание закрепления точки
	содержатся в Едином государственном реестре недвижимости		определены в результате выполнения комплексных кадастровых работ				
	X	Y	X	Y			
1	2	3	4	5	6	7	8
315	493 048,17	1 263 791,58	493 048,17	1 263 791,58	Метод спутниковых геодезических измерений (определений)	$\sqrt{(0,08^2 + 0,06^2)} = 0,10$	Временный межевой знак
н314У	—	—	493 036,67	1 263 805,35			—
323	493 036,02	1 263 806,14	493 036,02	1 263 806,14			Временный межевой знак
379	493 010,74	1 263 791,56	493 010,74	1 263 791,56			
378	493 023,22	1 263 775,68	493 023,22	1 263 775,68			
315	493 048,17	1 263 791,58	493 048,17	1 263 791,58			

2. Сведения о частях границ уточняемого земельного участка с кадастровым номером

67:25:0010409:101

:

Обозначение части границ		Горизонтальное проложение (S), м	Описание прохождения части границ	Сведения о согласовании местоположения границ (согласовано/спорное)
от т.	до т.			
1	2	3	4	5
315	н314У	17,94	—	согласовано
н314У	323	1,02		
323	379	29,18		
379	378	20,20		
378	315	29,59		

3. Сведения о характеристиках уточняемого земельного участка с кадастровым номером

67:25:0010409:101

:

№ п/п	Наименование характеристики	Значение характеристики
1	2	3

1	2	3
1.	Адрес земельного участка	—
1.1.	Сведения о местоположении земельного участка (при отсутствии адреса) в структурированном в соответствии с федеральной информационной адресной системой виде	215800, Российская Федерация, Смоленская область, Ярцевский р-н, Ярцево г
1.2.	Дополнительные сведения о местоположении земельного участка	—
2.	Площадь земельного участка \pm величина погрешности определения (вычисления) площади ($P \pm \Delta P$), м ²	$570 \pm 8,00$
3.	Формула, примененная для вычисления предельной погрешности определения площади земельного участка, с подставленными значениями и итоговые (вычисленные) значения	$3,5 * 0,10 * \sqrt{(570)} = 8$
4.	Площадь земельного участка согласно сведениям Единого государственного реестра недвижимости (Ркад), м ²	570,00
5.	Оценка расхождения Р и Ркад ($P - P_{кад}$), м ²	0
6.	Предельный минимальный и максимальный размеры земельного участка ($P_{мин}$ и $P_{макс}$), м ²	— —
7.	Кадастровый или иной государственный учетный номер (инвентарный) здания, сооружения, объекта незавершенного строительства, расположенного на земельном участке	67:25:0010409:299
8.	Вид (виды) разрешенного использования	Для садоводства и огородничества
8.1.	Дополнительные сведения об использовании земельного участка	—
9.	Сведения о земельных участках (землях общего пользования, территории общего пользования), посредством которых обеспечивается доступ	Земли (земельные участки) общего пользования
10.	Иные сведения	Фактическое местоположение границ земельного участка не соответствует сведениям Единого государственного реестра недвижимости. В ходе комплексных кадастровых работ выявлена и исправлена реестровая ошибка.
4. Пояснения к сведениям об уточняемом земельном участке с кадастровым номером		67:25:0010409:101 :
1.	—	

1. Сведения о характерных точках границ уточняемого земельного участка с кадастровым номером

67:25:0010409:107

:

Система координат

МСК-67, зона 1

Зона №

1

Обозначение характерных точек границ	Координаты, м				Метод определения координат	Формулы, примененные для расчета средней квадратической погрешности определения координат характерных точек границ (Mt), с подставленными в такие формулы значениями и итоговые (вычисленные) значения Mt, м	Описание закрепления точки
	содержатся в Едином государственном реестре недвижимости		определены в результате выполнения комплексных кадастровых работ				
	X	Y	X	Y			
1	2	3	4	5	6	7	8
391	492 971,44	1 263 885,80	—	—	Метод спутниковых геодезических измерений (определений)	0,10	столб забора
392	492 958,60	1 263 901,20	—	—			
н358У	—	—	492 958,66	1 263 901,24		$\sqrt{(0,08^2 + 0,06^2)} = 0,10$	
393	492 932,05	1 263 885,71	492 932,05	1 263 885,71			
394	492 942,30	1 263 871,41	492 942,30	1 263 871,41			
н359У	—	—	492 971,18	1 263 885,39		—	
391	492 971,44	1 263 885,80	—	—			0,10

2. Сведения о частях границ уточняемого земельного участка с кадастровым номером

67:25:0010409:107

:

Обозначение части границ		Горизонтальное проложение (S), м	Описание прохождения части границ	Сведения о согласовании местоположения границ (согласовано/спорное)
от т.	до т.			
1	2	3	4	5
н358У	393	30,81	—	согласовано
393	394	17,59		
394	н359У	32,09		
н359У	н358У	20,20		

3. Сведения о характеристиках уточняемого земельного участка с кадастровым номером

67:25:0010409:107

:

№ п/п	Наименование характеристики	Значение характеристики
-------	-----------------------------	-------------------------

1	2	3
1.	Адрес земельного участка	Российская Федерация, Смоленская область, муниципальный район Ярцевский, городское поселение Ярцевское, г. Ярцево, ул. Островского, участок 40/107
1.1.	Сведения о местоположении земельного участка (при отсутствии адреса) в структурированном в соответствии с федеральной информационной адресной системой виде	—
1.2.	Дополнительные сведения о местоположении земельного участка	—
2.	Площадь земельного участка \pm величина погрешности определения (вычисления) площади ($P \pm \Delta P$), м ²	$586 \pm 8,00$
3.	Формула, примененная для вычисления предельной погрешности определения площади земельного участка, с подставленными значениями и итоговые (вычисленные) значения	$3,5*0,10*\sqrt{(586)} = 8$
4.	Площадь земельного участка согласно сведениям Единого государственного реестра недвижимости (Ркад), м ²	586,00
5.	Оценка расхождения Р и Ркад ($P - P_{кад}$), м ²	0
6.	Предельный минимальный и максимальный размеры земельного участка ($P_{мин}$ и $P_{макс}$), м ²	$P_{мин} = 400$ $P_{макс} = 1\ 200$
7.	Кадастровый или иной государственный учетный номер (инвентарный) здания, сооружения, объекта незавершенного строительства, расположенного на земельном участке	67:25:0010409:419
8.	Вид (виды) разрешенного использования	Для индивидуального жилищного строительства
8.1.	Дополнительные сведения об использовании земельного участка	—
9.	Сведения о земельных участках (землях общего пользования, территории общего пользования), посредством которых обеспечивается доступ	Земли (земельные участки) общего пользования
10.	Иные сведения	Фактическое местоположение границ земельного участка не соответствует сведениям Единого государственного реестра недвижимости. В ходе комплексных кадастровых работ выявлена и исправлена реестровая ошибка.
4. Пояснения к сведениям об уточняемом земельном участке с кадастровым номером		67:25:0010409:107 :
1.	—	

1. Сведения о характерных точках границ уточняемого земельного участка с кадастровым номером						67:25:0010409:109		:	
Система координат				МСК-67, зона 1				Зона №	1
Обоз- начение харак- терных точек границ	Координаты, м				Метод определения координат	Формулы, примененные для расчета средней квадратической погрешности определения координат характерных точек границ (Mt), с подставленными в такие формулы значениями и итоговые (вычисленные) значения Mt, м	Описание закрепления точки		
	содержатся в Едином государственном реестре недвижимости		определены в результате выполнения комплексных кадастровых работ						
	X	Y	X	Y					
1	2	3	4	5	6	7	8		
н397У	—	—	492 919,75	1 263 860,10	Метод спутниковых геодезических измерений (определений)	$\sqrt{(0,08^2 + 0,06^2)} = 0,10$	—		
н398У	—	—	492 940,57	1 263 871,95					
н399У	—	—	492 930,58	1 263 885,86					
н400У	—	—	492 907,67	1 263 872,05					
401	492 919,63	1 263 860,21	—	—		0,10			
402	492 940,16	1 263 872,52	—	—					
403	492 931,02	1 263 886,42	—	—					
404	492 907,29	1 263 871,40	—	—					
н397У	—	—	492 919,75	1 263 860,10	$\sqrt{(0,08^2 + 0,06^2)} = 0,10$				
2. Сведения о частях границ уточняемого земельного участка с кадастровым номером						67:25:0010409:109		:	
Обозначение части границ		Горизонтальное проложение (S), м	Описание прохождения части границ		Сведения о согласовании местоположения границ (согласовано/спорное)				
от т.	до т.								
1	2	3	4		5				
н397У	н398У	23,96	—		согласовано				
н398У	н399У	17,13							

1	2	3	4	5
н399У	н400У	26,75	—	согласовано
н400У	н397У	16,99		
3. Сведения о характеристиках уточняемого земельного участка с кадастровым номером			67:25:0010409:109 :	
№ п/п	Наименование характеристики		Значение характеристики	
1	2		3	
1.	Адрес земельного участка		Российская Федерация, Смоленская область, муниципальный район Ярцевский, городское поселение Ярцевское, город Ярцево, улица Островского, земельный участок 40/109	
1.1.	Сведения о местоположении земельного участка (при отсутствии адреса) в структурированном в соответствии с федеральной информационной адресной системой виде		—	
1.2.	Дополнительные сведения о местоположении земельного участка		—	
2.	Площадь земельного участка ± величина погрешности определения (вычисления) площади (Р ± ΔР), м²		424 ± 7,00	
3.	Формула, примененная для вычисления предельной погрешности определения площади земельного участка, с подставленными значениями и итоговые (вычисленные) значения		3,5*0,10*√(424) = 7	
4.	Площадь земельного участка согласно сведениям Единого государственного реестра недвижимости (Ркад), м²		424,00	
5.	Оценка расхождения Р и Ркад (Р - Ркад), м²		0	
6.	Предельный минимальный и максимальный размеры земельного участка (Рмин и Рмакс), м²		Рмин = 400 Рмакс = 1 500	
7.	Кадастровый или иной государственный учетный номер (инвентарный) здания, сооружения, объекта незавершенного строительства, расположенного на земельном участке		67:25:0010409:235	
8.	Вид (виды) разрешенного использования		ведение садоводства	
8.1.	Дополнительные сведения об использовании земельного участка		—	
9.	Сведения о земельных участках (землях общего пользования, территории общего пользования), посредством которых обеспечивается доступ		Земли (земельные участки) общего пользования	
10.	Иные сведения		Фактическое местоположение границ земельного участка не соответствует сведениям Единого государственного реестра недвижимости. В ходе комплексных кадастровых работ выявлена и исправлена реестровая ошибка.	
4. Пояснения к сведениям об уточняемом земельном участке с кадастровым номером			67:25:0010409:109 :	

1.	—												
1. Сведения о характерных точках границ уточняемого земельного участка с кадастровым номером						67:25:0010409:111						:	
Система координат						МСК-67, зона 1						Зона №	1
Обоз- начение харак- терных точек границ	Координаты, м				Метод определения координат	Формулы, примененные для расчета средней квадратической погрешности определения координат характерных точек границ (Mt), с подставленными в такие формулы значениями и итоговые (вычисленные) значения Mt, м	Описание закрепления точки						
	содержатся в Едином государственном реестре недвижимости		определены в результате выполнения комплексных кадастровых работ										
	X	Y	X	Y									
1	2	3	4	5	6	7	8						
н413У	—	—	492 911,16	1 263 854,60	Метод спутниковых геодезических измерений (определений)	$\sqrt{(0,08^2 + 0,06^2)} = 0,10$	—						
н397У	—	—	492 919,75	1 263 860,10									
н400У	—	—	492 907,67	1 263 872,05									
н407У	—	—	492 891,24	1 263 887,66									
414	—	—	492 875,22	1 263 878,23									
415	492 911,87	1 263 855,58	—	—		0,10							
416	492 919,63	1 263 860,21	—	—									
417	492 907,29	1 263 871,40	—	—									
418	492 891,60	1 263 887,69	—	—									
419	492 874,32	1 263 877,66	—	—									
420	492 907,24	1 263 857,22	—	—									

1	2	3	4	5	6	7	8
н413У	—	—	492 911,16	1 263 854,60	Метод спутниковых геодезических измерений (определений)	$\sqrt{(0,08^2 + 0,06^2)} = 0,10$	—

2. Сведения о частях границ уточняемого земельного участка с кадастровым номером 67:25:0010409:111 :

Обозначение части границ		Горизонтальное проложение (S), м	Описание прохождения части границ	Сведения о согласовании местоположения границ (согласовано/спорное)
от т.	до т.			
1	2	3	4	5
н413У	н397У	10,20	—	согласовано
н397У	н400У	16,99		
н400У	н407У	22,66		
н407У	414	18,59		
414	н413У	43,01		

3. Сведения о характеристиках уточняемого земельного участка с кадастровым номером 67:25:0010409:111 :

№ п/п	Наименование характеристики	Значение характеристики
1	2	3
1.	Адрес земельного участка	—
1.1.	Сведения о местоположении земельного участка (при отсутствии адреса) в структурированном в соответствии с федеральной информационной адресной системой виде	215800, Российская Федерация, Смоленская область, Ярцевский р-н, Ярцево г, садоводческое некоммерческое товарищество "Ударник" тер
1.2.	Дополнительные сведения о местоположении земельного участка	—
2.	Площадь земельного участка ± величина погрешности определения (вычисления) площади ($P \pm \Delta P$), м²	$559 \pm 8,00$
3.	Формула, примененная для вычисления предельной погрешности определения площади земельного участка, с подставленными значениями и итоговые (вычисленные) значения	$3,5 * 0,10 * \sqrt{(559)} = 8$
4.	Площадь земельного участка согласно сведениям Единого государственного реестра недвижимости (Ркад), м²	559,00
5.	Оценка расхождения Р и Ркад ($P - P_{кад}$), м²	0
6.	Предельный минимальный и максимальный размеры земельного участка ($P_{мин}$ и $P_{макс}$), м²	— —
7.	Кадастровый или иной государственный учетный номер (инвентарный) здания, сооружения, объекта незавершенного строительства, расположенного на земельном участке	—

1	2				3		
8.	Вид (виды) разрешенного использования				Для огородничества и садоводства		
8.1.	Дополнительные сведения об использовании земельного участка				—		
9.	Сведения о земельных участках (землях общего пользования, территории общего пользования), посредством которых обеспечивается доступ				Земли (земельные участки) общего пользования		
10.	Иные сведения				Фактическое местоположение границ земельного участка не соответствует сведениям Единого государственного реестра недвижимости. В ходе комплексных кадастровых работ выявлена и исправлена реестровая ошибка.		
4. Пояснения к сведениям об уточняемом земельном участке с кадастровым номером 67:25:0010409:111 :							
1.	—						
1. Сведения о характерных точках границ уточняемого земельного участка с кадастровым номером 67:25:0010409:112 :							
Система координат МСК-67, зона 1 Зона № 1							
Обоз- начение харак- терных точек границ	Координаты, м				Метод определения координат	Формулы, примененные для расчета средней квадратической погрешности определения координат характерных точек границ (Mt), с подставленными в такие формулы значениями и итоговые (вычисленные) значения Mt, м	Описание закрепления точки
	содержатся в Едином государственном реестре недвижимости		определены в результате выполнения комплексных кадастровых работ				
	X	Y	X	Y			
1	2	3	4	5	6	7	8
н203У	—	—	493 107,72	1 263 959,47	Метод спутниковых геодезических измерений (определений)	$\sqrt{(0,08^2 + 0,06^2)} = 0,10$	—
н207У	—	—	493 097,61	1 263 976,92			
421	493 093,96	1 263 975,23	493 093,96	1 263 975,23			
н288У	—	—	493 076,14	1 263 966,43			
н277У	—	—	493 073,60	1 263 964,98			
278	493 075,64	1 263 966,96	—	—			

1	2	3	4	5	6	7	8
276	493 084,46	1 263 947,21	493 084,46	1 263 947,21	Метод спутниковых геодезических измерений (определений)	$\sqrt{(0,08^2 + 0,06^2)} = 0,10$	—
422	493 108,55	1 263 959,03	—	—		0,10	
423	493 098,06	1 263 977,13	—	—			
н203У	—	—	493 107,72	1 263 959,47		$\sqrt{(0,08^2 + 0,06^2)} = 0,10$	

2. Сведения о частях границ уточняемого земельного участка с кадастровым номером
67:25:0010409:112
:

Обозначение части границ		Горизонтальное проложение (S), м	Описание прохождения части границ	Сведения о согласовании местоположения границ (согласовано/спорное)
от т.	до т.			
1	2	3	4	5
н203У	н207У	20,17	—	согласовано
н207У	421	4,02		
421	н288У	19,87		
н288У	н277У	2,92		
н277У	276	20,83		
276	н203У	26,29		

3. Сведения о характеристиках уточняемого земельного участка с кадастровым номером
67:25:0010409:112
:

№ п/п	Наименование характеристики	Значение характеристики
1	2	3
1.	Адрес земельного участка	—
1.1.	Сведения о местоположении земельного участка (при отсутствии адреса) в структурированном в соответствии с федеральной информационной адресной системой виде	215800, Российская Федерация, Смоленская область, Ярцевский р-н, Ярцево г, садоводческое некоммерческое товарищество "Ударник" тер
1.2.	Дополнительные сведения о местоположении земельного участка	—
2.	Площадь земельного участка ± величина погрешности определения (вычисления) площади (P ± ΔP), м²	546 ± 8,00
3.	Формула, примененная для вычисления предельной погрешности определения площади земельного участка, с подставленными значениями и итоговые (вычисленные) значения	$3,5*0,10*\sqrt{(546)} = 8$

1	2	3
4.	Площадь земельного участка согласно сведениям Единого государственного реестра недвижимости (Ркад), м²	546,00
5.	Оценка расхождения Р и Ркад (Р - Ркад), м²	0
6.	Предельный минимальный и максимальный размеры земельного участка (Рмин и Рмакс), м²	— —
7.	Кадастровый или иной государственный учетный номер (инвентарный) здания, сооружения, объекта незавершенного строительства, расположенного на земельном участке	—
8.	Вид (виды) разрешенного использования	Для садоводства и огородничества
8.1.	Дополнительные сведения об использовании земельного участка	—
9.	Сведения о земельных участках (землях общего пользования, территории общего пользования), посредством которых обеспечивается доступ	Земли (земельные участки) общего пользования
10.	Иные сведения	Фактическое местоположение границ земельного участка не соответствует сведениям Единого государственного реестра недвижимости. В ходе комплексных кадастровых работ выявлена и исправлена реестровая ошибка.

4. Пояснения к сведениям об уточняемом земельном участке с кадастровым номером 67:25:0010409:112 :

1. —

1. Сведения о характерных точках границ уточняемого земельного участка с кадастровым номером 67:25:0010409:113 :

Система координат _____ МСК-67, зона 1 _____					Зона № _____ 1 _____		
Обоз- начение харак- терных точек границ	Координаты, м				Метод определения координат	Формулы, примененные для расчета средней квадратической погрешности определения координат характерных точек границ (Mt), с подставленными в такие формулы значениями и итоговые (вычисленные) значения Mt, м	Описание закрепления точки
	содержатся в Едином государственном реестре недвижимости		определены в результате выполнения комплексных кадастровых работ				
	X	Y	X	Y			
1	2	3	4	5	6	7	8
414	—	—	492 875,22	1 263 878,23	Метод спутниковых геодезических измерений (определений)	$\sqrt{(0,08^2 + 0,06^2)} = 0,10$	—
н407У	—	—	492 891,24	1 263 887,66			

1	2	3	4	5	6	7	8
н412У	—	—	492 906,86	1 263 896,89	Метод спутниковых геодезических измерений (определений)	$\sqrt{(0,08^2 + 0,06^2)} = 0,10$	—
424	492 903,12	1 263 904,13	492 903,12	1 263 904,13			
425	492 897,46	1 263 907,72	492 897,46	1 263 907,72			
426	492 868,83	1 263 889,36	—	—		0,10	
427	492 874,32	1 263 877,66	—	—			
428	492 891,60	1 263 887,69	—	—			
429	492 907,15	1 263 896,33	—	—			
н430У	—	—	492 867,29	1 263 888,27		$\sqrt{(0,08^2 + 0,06^2)} = 0,10$	
н431У	—	—	492 870,09	1 263 883,42			
414	—	—	492 875,22	1 263 878,23			

2. Сведения о частях границ уточняемого земельного участка с кадастровым номером
67:25:0010409:113
:

Обозначение части границ		Горизонтальное проложение (S), м	Описание прохождения части границ	Сведения о согласовании местоположения границ (согласовано/спорное)
от т.	до т.			
1	2	3	4	5
414	н407У	18,59	—	согласовано
н407У	н412У	18,14		
н412У	424	8,15		
424	425	6,70		
425	н430У	35,90		
н430У	н431У	5,60		
н431У	414	7,30		

3. Сведения о характеристиках уточняемого земельного участка с кадастровым номером
67:25:0010409:113
:

№ п/п	Наименование характеристики	Значение характеристики
1	2	3

1	2	3
1.	Адрес земельного участка	—
1.1.	Сведения о местоположении земельного участка (при отсутствии адреса) в структурированном в соответствии с федеральной информационной адресной системой виде	215800, Российская Федерация, Смоленская область, Ярцевский р-н, Ярцево г
1.2.	Дополнительные сведения о местоположении земельного участка	—
2.	Площадь земельного участка \pm величина погрешности определения (вычисления) площади ($P \pm \Delta P$), м ²	$507 \pm 8,00$
3.	Формула, примененная для вычисления предельной погрешности определения площади земельного участка, с подставленными значениями и итоговые (вычисленные) значения	$3,5 * 0,10 * \sqrt{(507)} = 8$
4.	Площадь земельного участка согласно сведениям Единого государственного реестра недвижимости (Ркад), м ²	507,00
5.	Оценка расхождения Р и Ркад ($P - P_{кад}$), м ²	0
6.	Предельный минимальный и максимальный размеры земельного участка ($P_{мин}$ и $P_{макс}$), м ²	— —
7.	Кадастровый или иной государственный учетный номер (инвентарный) здания, сооружения, объекта незавершенного строительства, расположенного на земельном участке	67:25:0010409:305
8.	Вид (виды) разрешенного использования	для садоводства и огородничества
8.1.	Дополнительные сведения об использовании земельного участка	—
9.	Сведения о земельных участках (землях общего пользования, территории общего пользования), посредством которых обеспечивается доступ	Земли (земельные участки) общего пользования
10.	Иные сведения	Фактическое местоположение границ земельного участка не соответствует сведениям Единого государственного реестра недвижимости. В ходе комплексных кадастровых работ выявлена и исправлена реестровая ошибка.
4. Пояснения к сведениям об уточняемом земельном участке с кадастровым номером		67:25:0010409:113 :
1.	—	

1. Сведения о характерных точках границ уточняемого земельного участка с кадастровым номером					67:25:0010409:115		
Система координат					МСК-67, зона 1		
					Зона № 1		
Обоз- начение харак- терных точек границ	Координаты, м				Метод определения координат	Формулы, примененные для расчета средней квадратической погрешности определения координат характерных точек границ (Mt), с подставленными в такие формулы значениями и итоговые (вычисленные) значения Mt, м	Описание закрепления точки
	содержатся в Едином государственном реестре недвижимости		определены в результате выполнения комплексных кадастровых работ				
	X	Y	X	Y			
1	2	3	4	5	6	7	8
284	493 028,08	1 263 964,52	493 028,08	1 263 964,52	Метод спутниковых геодезических измерений (определений)	$\sqrt{(0,08^2 + 0,06^2)} = 0,10$	Закрепление отсутствует
439	493 028,29	1 263 965,35	493 028,29	1 263 965,35			
440	493 018,53	1 263 984,21	—	—		0,10	
н441У	—	—	493 018,22	1 263 983,63			
442	492 991,76	1 263 972,10	492 991,76	1 263 972,10		$\sqrt{(0,08^2 + 0,06^2)} = 0,10$	—
н443У	—	—	492 993,20	1 263 968,35			
н444У	—	—	493 000,77	1 263 954,34			
445	492 993,47	1 263 968,56	—	—			Закрепление отсутствует
446	493 003,89	1 263 951,04	—	—		0,10	
н285У	—	—	493 003,70	1 263 951,12			
284	493 028,08	1 263 964,52	493 028,08	1 263 964,52		$\sqrt{(0,08^2 + 0,06^2)} = 0,10$	

2. Сведения о частях границ уточняемого земельного участка с кадастровым номером				67:25:0010409:115		:
Обозначение части границ		Горизонтальное проложение (S), м	Описание прохождения части границ	Сведения о согласовании местоположения границ (согласовано/спорное)		
от т.	до т.					
1	2	3	4	5		
284	439	0,86	—	согласовано		
439	н441У	20,87				
н441У	442	28,86				
442	н443У	4,02				
н443У	н444У	15,92				
н444У	н285У	4,35				
н285У	284	27,82				
3. Сведения о характеристиках уточняемого земельного участка с кадастровым номером				67:25:0010409:115		:
№ п/п	Наименование характеристики		Значение характеристики			
1	2		3			
1.	Адрес земельного участка		—			
1.1.	Сведения о местоположении земельного участка (при отсутствии адреса) в структурированном в соответствии с федеральной информационной адресной системой виде		215800, Российская Федерация, Смоленская область, Ярцевский р-н, Ярцево г, с.т. "Ударник" тер			
1.2.	Дополнительные сведения о местоположении земельного участка		—			
2.	Площадь земельного участка ± величина погрешности определения (вычисления) площади (Р ± ΔР), м²		667 ± 9,00			
3.	Формула, примененная для вычисления предельной погрешности определения площади земельного участка, с подставленными значениями и итоговые (вычисленные) значения		3,5*0,10*√(667) = 9			
4.	Площадь земельного участка согласно сведениям Единого государственного реестра недвижимости (Ркад), м²		667,00			
5.	Оценка расхождения Р и Ркад (Р - Ркад), м²		0			
6.	Предельный минимальный и максимальный размеры земельного участка (Рмин и Рмакс), м²		— —			
7.	Кадастровый или иной государственный учетный номер (инвентарный) здания, сооружения, объекта незавершенного строительства, расположенного на земельном участке		67:25:0010409:304			
8.	Вид (виды) разрешенного использования		Для огородничества и садоводства			

1	2				3		
8.1.	Дополнительные сведения об использовании земельного участка				—		
9.	Сведения о земельных участках (землях общего пользования, территории общего пользования), посредством которых обеспечивается доступ				Земли (земельные участки) общего пользования		
10.	Иные сведения				Фактическое местоположение границ земельного участка не соответствует сведениям Единого государственного реестра недвижимости. В ходе комплексных кадастровых работ выявлена и исправлена реестровая ошибка.		
4. Пояснения к сведениям об уточняемом земельном участке с кадастровым номером 67:25:0010409:115 :							
1.	—						
1. Сведения о характерных точках границ уточняемого земельного участка с кадастровым номером 67:25:0010409:118 :							
Система координат МСК-67, зона 1 Зона № 1							
Обозначение характерных точек границ	Координаты, м				Метод определения координат	Формулы, примененные для расчета средней квадратической погрешности определения координат характерных точек границ (Mt), с подставленными в такие формулы значениями и итоговые (вычисленные) значения Mt, м	Описание закрепления точки
	содержатся в Едином государственном реестре недвижимости		определены в результате выполнения комплексных кадастровых работ				
	X	Y	X	Y			
1	2	3	4	5	6	7	8
445	492 993,47	1 263 968,56	—	—	Метод спутниковых геодезических измерений (определений)	0,10	Закрепление отсутствует
450	492 992,14	1 263 971,25	—	—			—
442	492 991,76	1 263 972,10	492 991,76	1 263 972,10		Закрепление отсутствует	
451	492 987,20	1 263 979,44	492 987,20	1 263 979,44			
452	492 956,22	1 263 963,51	492 956,22	1 263 963,51			
447	492 962,80	1 263 952,44	492 962,80	1 263 952,44			
н443У	—	—	492 993,20	1 263 968,35		—	

1	2	3	4	5	6	7	8	
445	492 993,47	1 263 968,56	—	—	Метод спутниковых геодезических измерений (определений)	0,10	Закрепление отсутствует	
2. Сведения о частях границ уточняемого земельного участка с кадастровым номером					67:25:0010409:118			:
Обозначение части границ		Горизонтальное проложение (S), м	Описание прохождения части границ		Сведения о согласовании местоположения границ (согласовано/спорное)			
от т.	до т.							
1	2	3	4		5			
442	451	8,64	—		согласовано			
451	452	34,84						
452	447	12,88						
447	н443У	34,31						
н443У	442	4,02						
3. Сведения о характеристиках уточняемого земельного участка с кадастровым номером					67:25:0010409:118			:
№ п/п	Наименование характеристики				Значение характеристики			
1	2				3			
1.	Адрес земельного участка				—			
1.1.	Сведения о местоположении земельного участка (при отсутствии адреса) в структурированном в соответствии с федеральной информационной адресной системой виде				215800, Российская Федерация, Смоленская область, Ярцевский р-н, Ярцево г			
1.2.	Дополнительные сведения о местоположении земельного участка				—			
2.	Площадь земельного участка ± величина погрешности определения (вычисления) площади (Р ± ΔР), м²				443 ± 7,00			
3.	Формула, примененная для вычисления предельной погрешности определения площади земельного участка, с подставленными значениями и итоговые (вычисленные) значения				3,5*0,10*√(443) = 7			
4.	Площадь земельного участка согласно сведениям Единого государственного реестра недвижимости (Ркад), м²				443,00			
5.	Оценка расхождения Р и Ркад (Р - Ркад), м²				0			
6.	Предельный минимальный и максимальный размеры земельного участка (Рмин и Рмакс), м²				— —			
7.	Кадастровый или иной государственный учетный номер (инвентарный) здания, сооружения, объекта незавершенного строительства, расположенного на земельном участке				67:25:0010409:241			

1	2				3		
8.	Вид (виды) разрешенного использования				Для садоводства и огородничества		
8.1.	Дополнительные сведения об использовании земельного участка				—		
9.	Сведения о земельных участках (землях общего пользования, территории общего пользования), посредством которых обеспечивается доступ				Земли (земельные участки) общего пользования		
10.	Иные сведения				Фактическое местоположение границ земельного участка не соответствует сведениям Единого государственного реестра недвижимости. В ходе комплексных кадастровых работ выявлена и исправлена реестровая ошибка.		
4. Пояснения к сведениям об уточняемом земельном участке с кадастровым номером					67:25:0010409:118		
1.	—						
1. Сведения о характерных точках границ уточняемого земельного участка с кадастровым номером					67:25:0010409:128		
Система координат					МСК-67, зона 1		
					Зона № 1		
Обозначение характерных точек границ	Координаты, м				Метод определения координат	Формулы, примененные для расчета средней квадратической погрешности определения координат характерных точек границ (Mt), с подставленными в такие формулы значениями и итоговые (вычисленные) значения Mt, м	Описание закрепления точки
	содержатся в Едином государственном реестре недвижимости		определены в результате выполнения комплексных кадастровых работ				
	X	Y	X	Y			
1	2	3	4	5	6	7	8
477	493 010,82	1 264 002,23	493 010,82	1 264 002,23	Метод спутниковых геодезических измерений (определений)	$\sqrt{(0,08^2 + 0,06^2)} = 0,10$	—
483	493 002,53	1 264 019,65	—	—		0,10	
484	492 971,44	1 264 009,32	—	—			
н485У	—	—	493 003,18	1 264 019,24			
н466У	—	—	492 971,29	1 264 009,61		$\sqrt{(0,08^2 + 0,06^2)} = 0,10$	
458	492 978,86	1 263 994,59	492 978,86	1 263 994,59			

1	2	3	4	5	6	7	8
477	493 010,82	1 264 002,23	493 010,82	1 264 002,23	Метод спутниковых геодезических измерений (определений)	$\sqrt{(0,08^2 + 0,06^2)} = 0,10$	—

2. Сведения о частях границ уточняемого земельного участка с кадастровым номером 67:25:0010409:128 :

Обозначение части границ		Горизонтальное проложение (S), м	Описание прохождения части границ	Сведения о согласовании местоположения границ (согласовано/спорное)
от т.	до т.			
1	2	3	4	5
477	н485У	18,65	—	согласовано
н485У	н466У	33,31		
н466У	458	16,82		
458	477	32,86		

3. Сведения о характеристиках уточняемого земельного участка с кадастровым номером 67:25:0010409:128 :

№ п/п	Наименование характеристики	Значение характеристики
1	2	3
1.	Адрес земельного участка	—
1.1.	Сведения о местоположении земельного участка (при отсутствии адреса) в структурированном в соответствии с федеральной информационной адресной системой виде	215800, Российская Федерация, Смоленская область, Ярцевский р-н, Ярцево г, СНТ Ударник снт
1.2.	Дополнительные сведения о местоположении земельного участка	—
2.	Площадь земельного участка ± величина погрешности определения (вычисления) площади ($P \pm \Delta P$), м²	$577 \pm 8,00$
3.	Формула, примененная для вычисления предельной погрешности определения площади земельного участка, с подставленными значениями и итоговые (вычисленные) значения	$3,5 * 0,10 * \sqrt{(577)} = 8$
4.	Площадь земельного участка согласно сведениям Единого государственного реестра недвижимости (Ркад), м²	577,00
5.	Оценка расхождения Р и Ркад ($P - P_{кад}$), м²	0
6.	Предельный минимальный и максимальный размеры земельного участка (Рмин и Рмакс), м²	— —
7.	Кадастровый или иной государственный учетный номер (инвентарный) здания, сооружения, объекта незавершенного строительства, расположенного на земельном участке	—
8.	Вид (виды) разрешенного использования	для садоводства и огородничества

1	2				3		
8.1.	Дополнительные сведения об использовании земельного участка				—		
9.	Сведения о земельных участках (землях общего пользования, территории общего пользования), посредством которых обеспечивается доступ				Земли (земельные участки) общего пользования		
10.	Иные сведения				Фактическое местоположение границ земельного участка не соответствует сведениям Единого государственного реестра недвижимости. В ходе комплексных кадастровых работ выявлена и исправлена реестровая ошибка.		
4. Пояснения к сведениям об уточняемом земельном участке с кадастровым номером 67:25:0010409:128:							
1.	—						
1. Сведения о характерных точках границ уточняемого земельного участка с кадастровым номером 67:25:0010409:132:							
Система координат МСК-67, зона 1				Зона № 1			
Обозначение характерных точек границ	Координаты, м				Метод определения координат	Формулы, примененные для расчета средней квадратической погрешности определения координат характерных точек границ (Mt), с подставленными в такие формулы значениями и итоговые (вычисленные) значения Mt, м	Описание закрепления точки
	содержатся в Едином государственном реестре недвижимости		определены в результате выполнения комплексных кадастровых работ				
	X	Y	X	Y			
1	2	3	4	5	6	7	8
505	493 077,71	1 264 014,19	493 077,71	1 264 014,19	Метод спутниковых геодезических измерений (определений)	$\sqrt{(0,08^2 + 0,06^2)} = 0,10$	Временный межевой знак
506	493 060,85	1 264 045,80	—	—		0,10	—
507	493 041,69	1 264 036,23	—	—			
н508У	—	—	493 060,43	1 264 046,60		$\sqrt{(0,08^2 + 0,06^2)} = 0,10$	Временный межевой знак
н509У	—	—	493 041,15	1 264 036,03			—
н510У	—	—	493 039,37	1 264 034,18			
511	493 053,95	1 264 012,27	493 053,95	1 264 012,27			

1	2	3	4	5	6	7	8
512	493 056,03	1 264 009,71	493 056,03	1 264 009,71	Метод спутниковых геодезических измерений (определений)	$\sqrt{(0,08^2 + 0,06^2)} = 0,10$	—
513	493 059,04	1 264 008,21	493 059,04	1 264 008,21			
н514У	—	—	493 063,19	1 264 008,39			
505	493 077,71	1 264 014,19	493 077,71	1 264 014,19			Временный межевой знак

2. Сведения о частях границ уточняемого земельного участка с кадастровым номером
67:25:0010409:132
:

Обозначение части границ		Горизонтальное проложение (S), м	Описание прохождения части границ	Сведения о согласовании местоположения границ (согласовано/спорное)
от т.	до т.			
1	2	3	4	5
505	н508У	36,73	—	согласовано
н508У	н509У	21,99		
н509У	н510У	2,57		
н510У	511	26,32		
511	512	3,30		
512	513	3,36		
513	н514У	4,15		
н514У	505	15,64		

3. Сведения о характеристиках уточняемого земельного участка с кадастровым номером
67:25:0010409:132
:

№ п/п	Наименование характеристики	Значение характеристики
1	2	3
1.	Адрес земельного участка	—
1.1.	Сведения о местоположении земельного участка (при отсутствии адреса) в структурированном в соответствии с федеральной информационной адресной системой виде	215800, Российская Федерация, Смоленская область, Ярцевский р-н, Ярцево г
1.2.	Дополнительные сведения о местоположении земельного участка	—
2.	Площадь земельного участка ± величина погрешности определения (вычисления) площади (Р ± ΔР), м²	797 ± 10,00

1	2				3		
3.	Формула, примененная для вычисления предельной погрешности определения площади земельного участка, с подставленными значениями и итоговые (вычисленные) значения				3,5*0,10*√(797) = 10		
4.	Площадь земельного участка согласно сведениям Единого государственного реестра недвижимости (Ркад), м²				735,00		
5.	Оценка расхождения Р и Ркад (Р - Ркад), м²				62		
6.	Предельный минимальный и максимальный размеры земельного участка (Рмин и Рмакс), м²				— —		
7.	Кадастровый или иной государственный учетный номер (инвентарный) здания, сооружения, объекта незавершенного строительства, расположенного на земельном участке				—		
8.	Вид (виды) разрешенного использования				Садоводство и огородничество		
8.1.	Дополнительные сведения об использовании земельного участка				—		
9.	Сведения о земельных участках (землях общего пользования, территории общего пользования), посредством которых обеспечивается доступ				Земли (земельные участки) общего пользования		
10.	Иные сведения				Фактическое местоположение границ земельного участка не соответствует сведениям Единого государственного реестра недвижимости. В ходе комплексных кадастровых работ выявлена и исправлена реестровая ошибка.		
4. Пояснения к сведениям об уточняемом земельном участке с кадастровым номером					67:25:0010409:132 :		
1.	—						
1. Сведения о характерных точках границ уточняемого земельного участка с кадастровым номером					67:25:0010409:134 :		
Система координат					МСК-67, зона 1		
Зона №					1		
Обозначение характерных точек границ	Координаты, м				Метод определения координат	Формулы, примененные для расчета средней квадратической погрешности определения координат характерных точек границ (Mt), с подставленными в такие формулы значениями и итоговые (вычисленные) значения Mt, м	Описание закрепления точки
	содержатся в Едином государственном реестре недвижимости		определены в результате выполнения комплексных кадастровых работ				
	X	Y	X	Y			
1	2	3	4	5	6	7	8

1	2	3	4	5	6	7	8
505	493 077,71	1 264 014,19	493 077,71	1 264 014,19	Метод спутниковых геодезических измерений (определений)	$\sqrt{(0,08^2 + 0,06^2)} = 0,10$	Временный межевой знак
н516У	—	—	493 096,57	1 264 023,76			—
н517У	—	—	493 096,11	1 264 024,70			
518	493 097,07	1 264 024,03	—	—		0,10	Временный межевой знак
519	493 080,48	1 264 056,75	493 080,48	1 264 056,75		$\sqrt{(0,08^2 + 0,06^2)} = 0,10$	
520	493 060,85	1 264 045,80	—	—		0,10	
н508У	—	—	493 060,43	1 264 046,60		$\sqrt{(0,08^2 + 0,06^2)} = 0,10$	
505	493 077,71	1 264 014,19	493 077,71	1 264 014,19			

2. Сведения о частях границ уточняемого земельного участка с кадастровым номером

67:25:0010409:134

:

Обозначение части границ		Горизонтальное проложение (S), м	Описание прохождения части границ	Сведения о согласовании местоположения границ (согласовано/спорное)
от т.	до т.			
1	2	3	4	5
505	н516У	21,15	—	согласовано
н516У	н517У	1,05		
н517У	519	35,66		
519	н508У	22,47		
н508У	505	36,73		

3. Сведения о характеристиках уточняемого земельного участка с кадастровым номером

67:25:0010409:134

:

№ п/п	Наименование характеристики	Значение характеристики
1	2	3
1.	Адрес земельного участка	—
1.1.	Сведения о местоположении земельного участка (при отсутствии адреса) в структурированном в соответствии с федеральной информационной адресной системой виде	215800, Российская Федерация, Смоленская область, Ярцевский р-н, Ярцево г
1.2.	Дополнительные сведения о местоположении земельного участка	—

1	2	3
2.	Площадь земельного участка ± величина погрешности определения (вычисления) площади ($P \pm \Delta P$), м²	801 ± 10,00
3.	Формула, примененная для вычисления предельной погрешности определения площади земельного участка, с подставленными значениями и итоговые (вычисленные) значения	$3,5*0,10*\sqrt{(801)} = 10$
4.	Площадь земельного участка согласно сведениям Единого государственного реестра недвижимости (Ркад), м²	801,00
5.	Оценка расхождения Р и Ркад ($P - P_{кад}$), м²	0
6.	Предельный минимальный и максимальный размеры земельного участка (Рмин и Рмакс), м²	— —
7.	Кадастровый или иной государственный учетный номер (инвентарный) здания, сооружения, объекта незавершенного строительства, расположенного на земельном участке	—
8.	Вид (виды) разрешенного использования	Для садоводства и огородничества
8.1.	Дополнительные сведения об использовании земельного участка	—
9.	Сведения о земельных участках (землях общего пользования, территории общего пользования), посредством которых обеспечивается доступ	Земли (земельные участки) общего пользования
10.	Иные сведения	Фактическое местоположение границ земельного участка не соответствует сведениям Единого государственного реестра недвижимости. В ходе комплексных кадастровых работ выявлена и исправлена реестровая ошибка.

4. Пояснения к сведениям об уточняемом земельном участке с кадастровым номером
67:25:0010409:134
:

1.	—
----	---

1. Сведения о характерных точках границ уточняемого земельного участка с кадастровым номером
67:25:0010409:135
:

Система координат
МСК-67, зона 1
Зона №
1

Обоз- начение харак- терных точек границ	Координаты, м				Метод определения координат	Формулы, примененные для расчета средней квадратической погрешности определения координат характерных точек границ (Mt), с подставленными в такие формулы значениями и итоговые (вычисленные) значения Mt, м	Описание закрепления точки
	содержатся в Едином государственном реестре недвижимости		определены в результате выполнения комплексных кадастровых работ				
	X	Y	X	Y			

1	2	3	4	5	6	7	8
н207У	—	—	493 097,61	1 263 976,92	Метод спутниковых геодезических измерений (определений)	$\sqrt{(0,08^2 + 0,06^2)} = 0,10$	—
206	493 117,29	1 263 986,80	493 117,29	1 263 986,80			
521	—	—	493 115,18	1 263 990,68			
н522У	—	—	493 099,59	1 264 019,35			
523	493 098,76	1 264 020,91	493 098,76	1 264 020,91			
515	493 074,90	1 264 008,51	493 074,90	1 264 008,51			
421	493 093,96	1 263 975,23	493 093,96	1 263 975,23			
524	493 098,06	1 263 977,13	—	—		0,10	
н207У	—	—	493 097,61	1 263 976,92		$\sqrt{(0,08^2 + 0,06^2)} = 0,10$	

2. Сведения о частях границ уточняемого земельного участка с кадастровым номером
67:25:0010409:135
:

Обозначение части границ		Горизонтальное проложение (S), м	Описание прохождения части границ	Сведения о согласовании местоположения границ (согласовано/спорное)
от т.	до т.			
1	2	3	4	5
н207У	206	22,02	—	согласовано
206	521	4,42		
521	н522У	32,63		
н522У	523	1,77		
523	515	26,89		
515	421	38,35		
421	н207У	4,02		

3. Сведения о характеристиках уточняемого земельного участка с кадастровым номером
67:25:0010409:135
:

№ п/п	Наименование характеристики	Значение характеристики
1	2	3

1	2	3
1.	Адрес земельного участка	—
1.1.	Сведения о местоположении земельного участка (при отсутствии адреса) в структурированном в соответствии с федеральной информационной адресной системой виде	215800, Российская Федерация, Смоленская область, Ярцевский р-н, Ярцево г
1.2.	Дополнительные сведения о местоположении земельного участка	—
2.	Площадь земельного участка \pm величина погрешности определения (вычисления) площади ($P \pm \Delta P$), м ²	1 021 \pm 11,00
3.	Формула, примененная для вычисления предельной погрешности определения площади земельного участка, с подставленными значениями и итоговые (вычисленные) значения	$3,5 * 0,10 * \sqrt{(1\ 021)} = 11$
4.	Площадь земельного участка согласно сведениям Единого государственного реестра недвижимости (Ркад), м ²	1 021,00
5.	Оценка расхождения Р и Ркад ($P - P_{кад}$), м ²	0
6.	Предельный минимальный и максимальный размеры земельного участка ($P_{мин}$ и $P_{макс}$), м ²	— —
7.	Кадастровый или иной государственный учетный номер (инвентарный) здания, сооружения, объекта незавершенного строительства, расположенного на земельном участке	—
8.	Вид (виды) разрешенного использования	Для садоводства и огородничества
8.1.	Дополнительные сведения об использовании земельного участка	—
9.	Сведения о земельных участках (землях общего пользования, территории общего пользования), посредством которых обеспечивается доступ	Земли (земельные участки) общего пользования
10.	Иные сведения	Фактическое местоположение границ земельного участка не соответствует сведениям Единого государственного реестра недвижимости. В ходе комплексных кадастровых работ выявлена и исправлена реестровая ошибка.
4. Пояснения к сведениям об уточняемом земельном участке с кадастровым номером		67:25:0010409:135 :
1.	—	

1. Сведения о характерных точках границ уточняемого земельного участка с кадастровым номером

67:25:0010409:136

:

Система координат

МСК-67, зона 1

Зона №

1

Обоз- начение харак- терных точек границ	Координаты, м				Метод определения координат	Формулы, примененные для расчета средней квадратической погрешности определения координат характерных точек границ (Mt), с подставленными в такие формулы значениями и итоговые (вычисленные) значения Mt, м	Описание закрепления точки
	содержатся в Едином государственном реестре недвижимости		определены в результате выполнения комплексных кадастровых работ				
	X	Y	X	Y			
1	2	3	4	5	6	7	8
519	493 080,48	1 264 056,75	493 080,48	1 264 056,75	Метод спутниковых геодезических измерений (определений)	$\sqrt{(0,08^2 + 0,06^2)} = 0,10$	Временный межевой знак
н517У	—	—	493 096,11	1 264 024,70			—
518	493 097,07	1 264 024,03	—	—		0,10	Временный межевой знак
н525У	—	—	493 118,16	1 264 034,51			
526	493 117,73	1 264 033,79	—	—		0,10	—
527	493 100,26	1 264 067,09	—	—			
н528У	—	—	493 102,11	1 264 068,07		$\sqrt{(0,08^2 + 0,06^2)} = 0,10$	Временный межевой знак
519	493 080,48	1 264 056,75	493 080,48	1 264 056,75			

2. Сведения о частях границ уточняемого земельного участка с кадастровым номером

67:25:0010409:136

:

Обозначение части границ		Горизонтальное проложение (S), м	Описание прохождения части границ	Сведения о согласовании местоположения границ (согласовано/спорное)
от т.	до т.			
1	2	3	4	5
519	н517У	35,66	—	согласовано
н517У	н525У	24,13		
н525У	н528У	37,20		
н528У	519	24,41		

3. Сведения о характеристиках уточняемого земельного участка с кадастровым номером 67:25:0010409:136 :		
№ п/п	Наименование характеристики	Значение характеристики
1	2	3
1.	Адрес земельного участка	—
1.1.	Сведения о местоположении земельного участка (при отсутствии адреса) в структурированном в соответствии с федеральной информационной адресной системой виде	215800, Российская Федерация, Смоленская область, Ярцевский р-н, Ярцево г
1.2.	Дополнительные сведения о местоположении земельного участка	—
2.	Площадь земельного участка ± величина погрешности определения (вычисления) площади ($P \pm \Delta P$), м²	$884 \pm 10,00$
3.	Формула, примененная для вычисления предельной погрешности определения площади земельного участка, с подставленными значениями и итоговые (вычисленные) значения	$3,5*0,10*\sqrt{(884)} = 10$
4.	Площадь земельного участка согласно сведениям Единого государственного реестра недвижимости (Ркад), м²	838,00
5.	Оценка расхождения Р и Ркад ($P - P_{кад}$), м²	46
6.	Предельный минимальный и максимальный размеры земельного участка (Рмин и Рмакс), м²	— —
7.	Кадастровый или иной государственный учетный номер (инвентарный) здания, сооружения, объекта незавершенного строительства, расположенного на земельном участке	—
8.	Вид (виды) разрешенного использования	Для садоводства и огородничества
8.1.	Дополнительные сведения об использовании земельного участка	—
9.	Сведения о земельных участках (землях общего пользования, территории общего пользования), посредством которых обеспечивается доступ	Земли (земельные участки) общего пользования
10.	Иные сведения	Фактическое местоположение границ земельного участка не соответствует сведениям Единого государственного реестра недвижимости. В ходе комплексных кадастровых работ выявлена и исправлена реестровая ошибка.
4. Пояснения к сведениям об уточняемом земельном участке с кадастровым номером 67:25:0010409:136 :		
1.	—	

1. Сведения о характерных точках границ уточняемого земельного участка с кадастровым номером

67:25:0010409:137

:

Система координат

МСК-67, зона 1

Зона №

1

Обоз- начение харак- терных точек границ	Координаты, м				Метод определения координат	Формулы, примененные для расчета средней квадратической погрешности определения координат характерных точек границ (Mt), с подставленными в такие формулы значениями и итоговые (вычисленные) значения Mt, м	Описание закрепления точки
	содержатся в Едином государственном реестре недвижимости		определены в результате выполнения комплексных кадастровых работ				
	X	Y	X	Y			
1	2	3	4	5	6	7	8
529	493 139,04	1 264 004,98	493 139,04	1 264 004,98	Метод спутниковых геодезических измерений (определений)	$\sqrt{(0,08^2 + 0,06^2)} = 0,10$	—
530	493 123,61	1 264 031,77	—	—		0,10	
531	493 099,31	1 264 019,90	—	—			
532	—	—	493 124,75	1 264 029,79			
н522У	—	—	493 099,59	1 264 019,35			
521	493 115,18	1 263 990,68	493 115,18	1 263 990,68			
206	—	—	493 117,29	1 263 986,80		$\sqrt{(0,08^2 + 0,06^2)} = 0,10$	
н117У	—	—	493 129,78	1 263 994,46			
н116У	—	—	493 141,05	1 264 001,26			
529	493 139,04	1 264 004,98	493 139,04	1 264 004,98			

2. Сведения о частях границ уточняемого земельного участка с кадастровым номером

67:25:0010409:137

:

Обозначение части границ		Горизонтальное проложение (S), м	Описание прохождения части границ	Сведения о согласовании местоположения границ (согласовано/спорное)
от т.	до т.			
1	2	3	4	5

1	2	3	4	5
529	532	28,63	—	согласовано
532	н522У	27,24		
н522У	521	32,63		
521	206	4,42		
206	н117У	14,65		
н117У	н116У	13,16		
н116У	529	4,23		

3. Сведения о характеристиках уточняемого земельного участка с кадастровым номером 67:25:0010409:137 :

№ п/п	Наименование характеристики	Значение характеристики
1	2	3
1.	Адрес земельного участка	—
1.1.	Сведения о местоположении земельного участка (при отсутствии адреса) в структурированном в соответствии с федеральной информационной адресной системой виде	215800, Российская Федерация, Смоленская область, Ярцевский р-н, Ярцево г
1.2.	Дополнительные сведения о местоположении земельного участка	—
2.	Площадь земельного участка ± величина погрешности определения (вычисления) площади ($P \pm \Delta P$), м²	$960 \pm 11,00$
3.	Формула, примененная для вычисления предельной погрешности определения площади земельного участка, с подставленными значениями и итоговые (вычисленные) значения	$3,5*0,10*\sqrt{(960)} = 11$
4.	Площадь земельного участка согласно сведениям Единого государственного реестра недвижимости (Ркад), м²	879,00
5.	Оценка расхождения Р и Ркад ($P - P_{кад}$), м²	81
6.	Предельный минимальный и максимальный размеры земельного участка ($P_{мин}$ и $P_{макс}$), м²	— —
7.	Кадастровый или иной государственный учетный номер (инвентарный) здания, сооружения, объекта незавершенного строительства, расположенного на земельном участке	—
8.	Вид (виды) разрешенного использования	Садоводство и огородничество
8.1.	Дополнительные сведения об использовании земельного участка	—
9.	Сведения о земельных участках (землях общего пользования, территории общего пользования), посредством которых обеспечивается доступ	Земли (земельные участки) общего пользования

1	2				3		
10.	Иные сведения				Фактическое местоположение границ земельного участка не соответствует сведениям Единого государственного реестра недвижимости. В ходе комплексных кадастровых работ выявлена и исправлена реестровая ошибка.		
4. Пояснения к сведениям об уточняемом земельном участке с кадастровым номером 67:25:0010409:137 :							
1.	—						
1. Сведения о характерных точках границ уточняемого земельного участка с кадастровым номером 67:25:0010409:138 :							
Система координат МСК-67, зона 1 Зона № 1							
Обоз- начение харак- терных точек границ	Координаты, м				Метод определения координат	Формулы, примененные для расчета средней квадратической погрешности определения координат характерных точек границ (Mt), с подставленными в такие формулы значениями и итоговые (вычисленные) значения Mt, м	Описание закрепления точки
	содержатся в Едином государственном реестре недвижимости		определены в результате выполнения комплексных кадастровых работ				
	X	Y	X	Y			
1	2	3	4	5	6	7	8
н525У	—	—	493 118,16	1 264 034,51	Метод спутниковых геодезических измерений (определений)	$\sqrt{(0,08^2 + 0,06^2)} = 0,10$	Временный межевой знак
н533У	—	—	493 141,41	1 264 049,01			—
н534У	—	—	493 140,68	1 264 050,26			
535	493 140,97	1 264 048,67	—	—		0,10	Временный межевой знак
536	493 124,25	1 264 079,83	493 124,25	1 264 079,83		$\sqrt{(0,08^2 + 0,06^2)} = 0,10$	
н528У	—	—	493 102,11	1 264 068,07			
н525У	—	—	493 118,16	1 264 034,51			
2. Сведения о частях границ уточняемого земельного участка с кадастровым номером 67:25:0010409:138 :							
Обозначение части границ		Горизонтальное проложение (S), м	Описание прохождения части границ		Сведения о согласовании местоположения границ (согласовано/спорное)		
от т.	до т.						
1	2	3	4		5		

1	2	3	4	5
н525У	н533У	27,40	—	согласовано
н533У	н534У	1,45		
н534У	536	33,83		
536	н528У	25,07		
н528У	н525У	37,20		

3. Сведения о характеристиках уточняемого земельного участка с кадастровым номером 67:25:0010409:138 :

№ п/п	Наименование характеристики	Значение характеристики
1	2	3
1.	Адрес земельного участка	—
1.1.	Сведения о местоположении земельного участка (при отсутствии адреса) в структурированном в соответствии с федеральной информационной адресной системой виде	215800, Российская Федерация, Смоленская область, Ярцевский р-н, Ярцево г
1.2.	Дополнительные сведения о местоположении земельного участка	—
2.	Площадь земельного участка ± величина погрешности определения (вычисления) площади ($P \pm \Delta P$), м ²	$948 \pm 11,00$
3.	Формула, примененная для вычисления предельной погрешности определения площади земельного участка, с подставленными значениями и итоговые (вычисленные) значения	$3,5*0,10*\sqrt{(948)} = 11$
4.	Площадь земельного участка согласно сведениям Единого государственного реестра недвижимости (Ркад), м ²	940,00
5.	Оценка расхождения Р и Ркад ($P - P_{кад}$), м ²	8
6.	Предельный минимальный и максимальный размеры земельного участка ($P_{мин}$ и $P_{макс}$), м ²	— —
7.	Кадастровый или иной государственный учетный номер (инвентарный) здания, сооружения, объекта незавершенного строительства, расположенного на земельном участке	67:25:0010409:260
8.	Вид (виды) разрешенного использования	Для огородничества и садоводства
8.1.	Дополнительные сведения об использовании земельного участка	—
9.	Сведения о земельных участках (землях общего пользования, территории общего пользования), посредством которых обеспечивается доступ	Земли (земельные участки) общего пользования

1	2				3				
10.	Иные сведения				Фактическое местоположение границ земельного участка не соответствует сведениям Единого государственного реестра недвижимости. В ходе комплексных кадастровых работ выявлена и исправлена реестровая ошибка.				
4. Пояснения к сведениям об уточняемом земельном участке с кадастровым номером					67:25:0010409:138			:	
1.	—								
1. Сведения о характерных точках границ уточняемого земельного участка с кадастровым номером					67:25:0010409:139			:	
Система координат					МСК-67, зона 1		Зона №		1
Обоз- начение харак- терных точек границ	Координаты, м				Метод определения координат	Формулы, примененные для расчета средней квадратической погрешности определения координат характерных точек границ (Mt), с подставленными в такие формулы значениями и итоговые (вычисленные) значения Mt, м	Описание закрепления точки		
	содержатся в Едином государственном реестре недвижимости		определены в результате выполнения комплексных кадастровых работ						
	X	Y	X	Y					
1	2	3	4	5	6	7	8		
103	493 157,20	1 264 010,52	493 157,20	1 264 010,52	Метод спутниковых геодезических измерений (определений)	$\sqrt{(0,08^2 + 0,06^2)} = 0,10$	—		
102	493 163,33	1 264 013,35	493 163,33	1 264 013,35					
537	493 145,35	1 264 045,95	—	—		0,10			
н538У	—	—	493 146,08	1 264 044,64		$\sqrt{(0,08^2 + 0,06^2)} = 0,10$			
н539У	—	—	493 123,73	1 264 031,64					
540	493 125,87	1 264 035,11	—	—		0,10			
541	493 144,09	1 264 002,82	—	—					
532	—	—	493 124,75	1 264 029,79		$\sqrt{(0,08^2 + 0,06^2)} = 0,10$			
529	—	—	493 139,04	1 264 004,98					

1	2	3	4	5	6	7	8
н116У	—	—	493 141,05	1 264 001,26	Метод спутниковых геодезических измерений (определений)	$\sqrt{(0,08^2 + 0,06^2)} = 0,10$	—
115	—	—	493 142,20	1 264 001,94			
114	—	—	493 144,01	1 264 002,97			
103	493 157,20	1 264 010,52	493 157,20	1 264 010,52			

2. Сведения о частях границ уточняемого земельного участка с кадастровым номером
67:25:0010409:139
:

Обозначение части границ		Горизонтальное проложение (S), м	Описание прохождения части границ	Сведения о согласовании местоположения границ (согласовано/спорное)
от т.	до т.			
1	2	3	4	5
103	102	6,75	—	согласовано
102	н538У	35,73		
н538У	н539У	25,86		
н539У	532	2,11		
532	529	28,63		
529	н116У	4,23		
н116У	115	1,34		
115	114	2,08		
114	103	15,20		

3. Сведения о характеристиках уточняемого земельного участка с кадастровым номером
67:25:0010409:139
:

№ п/п	Наименование характеристики	Значение характеристики
1	2	3
1.	Адрес земельного участка	—
1.1.	Сведения о местоположении земельного участка (при отсутствии адреса) в структурированном в соответствии с федеральной информационной адресной системой виде	215800, Российская Федерация, Смоленская область, Ярцевский р-н, Ярцево г, СНТ Ударник снт
1.2.	Дополнительные сведения о местоположении земельного участка	—
2.	Площадь земельного участка ± величина погрешности определения (вычисления) площади (Р ± ΔР), м²	898 ± 10,00

1	2				3		
3.	Формула, примененная для вычисления предельной погрешности определения площади земельного участка, с подставленными значениями и итоговые (вычисленные) значения				3,5*0,10*√(898) = 10		
4.	Площадь земельного участка согласно сведениям Единого государственного реестра недвижимости (Ркад), м²				817,00		
5.	Оценка расхождения Р и Ркад (Р - Ркад), м²				81		
6.	Предельный минимальный и максимальный размеры земельного участка (Рмин и Рмакс), м²				— —		
7.	Кадастровый или иной государственный учетный номер (инвентарный) здания, сооружения, объекта незавершенного строительства, расположенного на земельном участке				—		
8.	Вид (виды) разрешенного использования				Садоводство и огородничество		
8.1.	Дополнительные сведения об использовании земельного участка				—		
9.	Сведения о земельных участках (землях общего пользования, территории общего пользования), посредством которых обеспечивается доступ				Земли (земельные участки) общего пользования		
10.	Иные сведения				Фактическое местоположение границ земельного участка не соответствует сведениям Единого государственного реестра недвижимости. В ходе комплексных кадастровых работ выявлена и исправлена реестровая ошибка.		
4. Пояснения к сведениям об уточняемом земельном участке с кадастровым номером					67:25:0010409:139 :		
1.	—						
1. Сведения о характерных точках границ уточняемого земельного участка с кадастровым номером					67:25:0010409:143 :		
Система координат					МСК-67, зона 1		
Зона №					1		
Обозначение характерных точек границ	Координаты, м				Метод определения координат	Формулы, примененные для расчета средней квадратической погрешности определения координат характерных точек границ (Mt), с подставленными в такие формулы значениями и итоговые (вычисленные) значения Mt, м	Описание закрепления точки
	содержатся в Едином государственном реестре недвижимости		определены в результате выполнения комплексных кадастровых работ				
	X	Y	X	Y			
1	2	3	4	5	6	7	8

1	2	3	4	5	6	7	8
49	493 204,44	1 264 034,25	493 204,44	1 264 034,25	Метод спутниковых геодезических измерений (определений)	$\sqrt{(0,08^2 + 0,06^2)} = 0,10$	долговременный межевой знак
н564У	—	—	493 189,53	1 264 062,99			
565	493 186,69	1 264 068,37	493 186,69	1 264 068,37			
566	493 168,26	1 264 058,84	—	—		0,10	
н548У	—	—	493 168,29	1 264 058,78		$\sqrt{(0,08^2 + 0,06^2)} = 0,10$	
50	493 187,45	1 264 025,26	493 187,45	1 264 025,26			
49	493 204,44	1 264 034,25	493 204,44	1 264 034,25			

2. Сведения о частях границ уточняемого земельного участка с кадастровым номером 67:25:0010409:143 :

Обозначение части границ		Горизонтальное проложение (S), м	Описание прохождения части границ	Сведения о согласовании местоположения границ (согласовано/спорное)
от т.	до т.			
1	2	3	4	5
49	н564У	32,38	—	согласовано
н564У	565	6,08		
565	н548У	20,75		
н548У	50	38,61		
50	49	19,22		

3. Сведения о характеристиках уточняемого земельного участка с кадастровым номером 67:25:0010409:143 :

№ п/п	Наименование характеристики	Значение характеристики
1	2	3
1.	Адрес земельного участка	Российская Федерация, Смоленская область, муниципальный район Ярцевский, городское поселение Ярцевское, город Ярцево, улица Островского, земельный участок 40/143
1.1.	Сведения о местоположении земельного участка (при отсутствии адреса) в структурированном в соответствии с федеральной информационной адресной системой виде	—
1.2.	Дополнительные сведения о местоположении земельного участка	—

1	2	3
2.	Площадь земельного участка ± величина погрешности определения (вычисления) площади ($P \pm \Delta P$), м²	$771 \pm 10,00$
3.	Формула, примененная для вычисления предельной погрешности определения площади земельного участка, с подставленными значениями и итоговые (вычисленные) значения	$3,5*0,10*\sqrt{(771)} = 10$
4.	Площадь земельного участка согласно сведениям Единого государственного реестра недвижимости (Ркад), м²	771,00
5.	Оценка расхождения Р и Ркад ($P - P_{кад}$), м²	0
6.	Предельный минимальный и максимальный размеры земельного участка (Рмин и Рмакс), м²	Рмин = 400 Рмакс = 1 500
7.	Кадастровый или иной государственный учетный номер (инвентарный) здания, сооружения, объекта незавершенного строительства, расположенного на земельном участке	67:25:0010409:420
8.	Вид (виды) разрешенного использования	Ведение садоводства
8.1.	Дополнительные сведения об использовании земельного участка	—
9.	Сведения о земельных участках (землях общего пользования, территории общего пользования), посредством которых обеспечивается доступ	Земли (земельные участки) общего пользования
10.	Иные сведения	Фактическое местоположение границ земельного участка не соответствует сведениям Единого государственного реестра недвижимости. В ходе комплексных кадастровых работ выявлена и исправлена реестровая ошибка.

4. Пояснения к сведениям об уточняемом земельном участке с кадастровым номером
67:25:0010409:143
:

1.	—
----	---

1. Сведения о характерных точках границ уточняемого земельного участка с кадастровым номером
67:25:0010409:147
:

Система координат
МСК-67, зона 1
Зона №
1

Обоз- начение харак- терных точек границ	Координаты, м				Метод определения координат	Формулы, примененные для расчета средней квадратической погрешности определения координат характерных точек границ (Mt), с подставленными в такие формулы значениями и итоговые (вычисленные) значения Mt, м	Описание закрепления точки
	содержатся в Едином государственном реестре недвижимости		определены в результате выполнения комплексных кадастровых работ				
	X	Y	X	Y			

1	2	3	4	5	6	7	8
н43У	—	—	493 238,66	1 264 048,39	Метод спутниковых геодезических измерений (определений)	$\sqrt{(0,08^2 + 0,06^2)} = 0,10$	—
н575У	—	—	493 223,46	1 264 081,94			
н576У	—	—	493 221,50	1 264 085,84			
н577У	—	—	493 205,20	1 264 077,94			
н572У	—	—	493 208,04	1 264 072,62			
578	493 237,61	1 264 047,82	—	—		0,10	
579	493 220,75	1 264 087,11	—	—			
580	493 204,72	1 264 078,84	—	—			
581	493 224,62	1 264 040,81	—	—			
н44У	—	—	493 225,02	1 264 041,02		$\sqrt{(0,08^2 + 0,06^2)} = 0,10$	
н43У	—	—	493 238,66	1 264 048,39			

2. Сведения о частях границ уточняемого земельного участка с кадастровым номером 67:25:0010409:147 :

Обозначение части границ		Горизонтальное проложение (S), м	Описание прохождения части границ	Сведения о согласовании местоположения границ (согласовано/спорное)
от т.	до т.			
1	2	3	4	5
н43У	н575У	36,83	—	согласовано
н575У	н576У	4,36		
н576У	н577У	18,11		
н577У	н572У	6,03		
н572У	н44У	35,87		
н44У	н43У	15,50		

3. Сведения о характеристиках уточняемого земельного участка с кадастровым номером 67:25:0010409:147 :

№ п/п	Наименование характеристики	Значение характеристики
-------	-----------------------------	-------------------------

1	2	3
1.	Адрес земельного участка	—
1.1.	Сведения о местоположении земельного участка (при отсутствии адреса) в структурированном в соответствии с федеральной информационной адресной системой виде	215800, Российская Федерация, Смоленская область, Ярцевский р-н, Ярцево г
1.2.	Дополнительные сведения о местоположении земельного участка	—
2.	Площадь земельного участка \pm величина погрешности определения (вычисления) площади ($P \pm \Delta P$), м ²	$701 \pm 9,00$
3.	Формула, примененная для вычисления предельной погрешности определения площади земельного участка, с подставленными значениями и итоговые (вычисленные) значения	$3,5 * 0,10 * \sqrt{(701)} = 9$
4.	Площадь земельного участка согласно сведениям Единого государственного реестра недвижимости (Ркад), м ²	701,00
5.	Оценка расхождения Р и Ркад ($P - P_{кад}$), м ²	0
6.	Предельный минимальный и максимальный размеры земельного участка ($P_{мин}$ и $P_{макс}$), м ²	— —
7.	Кадастровый или иной государственный учетный номер (инвентарный) здания, сооружения, объекта незавершенного строительства, расположенного на земельном участке	67:25:0010409:303
8.	Вид (виды) разрешенного использования	для садоводства и огородничества
8.1.	Дополнительные сведения об использовании земельного участка	—
9.	Сведения о земельных участках (землях общего пользования, территории общего пользования), посредством которых обеспечивается доступ	Земли (земельные участки) общего пользования
10.	Иные сведения	Фактическое местоположение границ земельного участка не соответствует сведениям Единого государственного реестра недвижимости. В ходе комплексных кадастровых работ выявлена и исправлена реестровая ошибка.
4. Пояснения к сведениям об уточняемом земельном участке с кадастровым номером		67:25:0010409:147 :
1.	—	

1. Сведения о характерных точках границ уточняемого земельного участка с кадастровым номером

67:25:0010409:161

:

Система координат

МСК-67, зона 1

Зона №

1

Обоз- начение харак- терных точек границ	Координаты, м				Метод определения координат	Формулы, примененные для расчета средней квадратической погрешности определения координат характерных точек границ (Mt), с подставленными в такие формулы значениями и итоговые (вычисленные) значения Mt, м	Описание закрепления точки
	содержатся в Едином государственном реестре недвижимости		определены в результате выполнения комплексных кадастровых работ				
	X	Y	X	Y			
1	2	3	4	5	6	7	8
н627У	—	—	492 976,67	1 264 036,89	Метод спутниковых геодезических измерений (определений)	$\sqrt{(0,08^2 + 0,06^2)} = 0,10$	—
н628У	—	—	492 959,19	1 264 066,60			
629	492 976,74	1 264 036,49	—	—		0,10	
630	492 958,93	1 264 066,46	—	—			
631	492 940,74	1 264 056,83	492 940,74	1 264 056,83		$\sqrt{(0,08^2 + 0,06^2)} = 0,10$	
632	492 958,35	1 264 026,82	—	—		0,10	
н633У	—	—	492 958,41	1 264 027,00			
н627У	—	—	492 976,67	1 264 036,89		$\sqrt{(0,08^2 + 0,06^2)} = 0,10$	

2. Сведения о частях границ уточняемого земельного участка с кадастровым номером

67:25:0010409:161

:

Обозначение части границ		Горизонтальное проложение (S), м	Описание прохождения части границ	Сведения о согласовании местоположения границ (согласовано/спорное)
от т.	до т.			
1	2	3	4	5
н627У	н628У	34,47	—	согласовано
н628У	631	20,88		
631	н633У	34,67		
н633У	н627У	20,77		

3. Сведения о характеристиках уточняемого земельного участка с кадастровым номером 67:25:0010409:161 :		
№ п/п	Наименование характеристики	Значение характеристики
1	2	3
1.	Адрес земельного участка	—
1.1.	Сведения о местоположении земельного участка (при отсутствии адреса) в структурированном в соответствии с федеральной информационной адресной системой виде	215800, Российская Федерация, Смоленская область, Ярцевский р-н, Ярцево г
1.2.	Дополнительные сведения о местоположении земельного участка	—
2.	Площадь земельного участка ± величина погрешности определения (вычисления) площади ($P \pm \Delta P$), м²	$719 \pm 9,00$
3.	Формула, примененная для вычисления предельной погрешности определения площади земельного участка, с подставленными значениями и итоговые (вычисленные) значения	$3,5*0,10*\sqrt{(719)} = 9$
4.	Площадь земельного участка согласно сведениям Единого государственного реестра недвижимости (Ркад), м²	719,00
5.	Оценка расхождения Р и Ркад ($P - P_{кад}$), м²	0
6.	Предельный минимальный и максимальный размеры земельного участка ($P_{мин}$ и $P_{макс}$), м²	— —
7.	Кадастровый или иной государственный учетный номер (инвентарный) здания, сооружения, объекта незавершенного строительства, расположенного на земельном участке	—
8.	Вид (виды) разрешенного использования	для садоводства и огородничества
8.1.	Дополнительные сведения об использовании земельного участка	—
9.	Сведения о земельных участках (землях общего пользования, территории общего пользования), посредством которых обеспечивается доступ	Земли (земельные участки) общего пользования
10.	Иные сведения	Фактическое местоположение границ земельного участка не соответствует сведениям Единого государственного реестра недвижимости. В ходе комплексных кадастровых работ выявлена и исправлена реестровая ошибка.
4. Пояснения к сведениям об уточняемом земельном участке с кадастровым номером 67:25:0010409:161 :		
1.	—	

1. Сведения о характерных точках границ уточняемого земельного участка с кадастровым номером

67:25:0010409:165

:

Система координат

МСК-67, зона 1

Зона №

1

Обоз- начение харак- терных точек границ	Координаты, м				Метод определения координат	Формулы, примененные для расчета средней квадратической погрешности определения координат характерных точек границ (Mt), с подставленными в такие формулы значениями и итоговые (вычисленные) значения Mt, м	Описание закрепления точки
	содержатся в Едином государственном реестре недвижимости		определены в результате выполнения комплексных кадастровых работ				
	X	Y	X	Y			
1	2	3	4	5	6	7	8
н643У	—	—	492 997,29	1 264 088,08	Метод спутниковых геодезических измерений (определений)	$\sqrt{(0,08^2 + 0,06^2)} = 0,10$	—
637	492 977,64	1 264 077,14	492 977,64	1 264 077,14		0,10	
644	492 993,98	1 264 047,93	—	—			
645	493 012,84	1 264 058,75	—	—			
646	492 995,03	1 264 087,16	—	—			
н639У	—	—	492 993,63	1 264 048,55		$\sqrt{(0,08^2 + 0,06^2)} = 0,10$	
н647У	—	—	493 015,00	1 264 059,81			
н643У	—	—	492 997,29	1 264 088,08			

2. Сведения о частях границ уточняемого земельного участка с кадастровым номером

67:25:0010409:165

:

Обозначение части границ		Горизонтальное проложение (S), м	Описание прохождения части границ	Сведения о согласовании местоположения границ (согласовано/спорное)
от т.	до т.			
1	2	3	4	5
н643У	637	22,49	—	согласовано
637	н639У	32,76		
н639У	н647У	24,16		
н647У	н643У	33,36		

3. Сведения о характеристиках уточняемого земельного участка с кадастровым номером 67:25:0010409:165 :		
№ п/п	Наименование характеристики	Значение характеристики
1	2	3
1.	Адрес земельного участка	—
1.1.	Сведения о местоположении земельного участка (при отсутствии адреса) в структурированном в соответствии с федеральной информационной адресной системой виде	215800, Российская Федерация, Смоленская область, Ярцевский р-н, Ярцево г
1.2.	Дополнительные сведения о местоположении земельного участка	—
2.	Площадь земельного участка ± величина погрешности определения (вычисления) площади ($P \pm \Delta P$), м²	$770 \pm 10,00$
3.	Формула, примененная для вычисления предельной погрешности определения площади земельного участка, с подставленными значениями и итоговые (вычисленные) значения	$3,5*0,10*\sqrt{(770)} = 10$
4.	Площадь земельного участка согласно сведениям Единого государственного реестра недвижимости (Ркад), м²	700,00
5.	Оценка расхождения Р и Ркад ($P - P_{кад}$), м²	70
6.	Предельный минимальный и максимальный размеры земельного участка (Рмин и Рмакс), м²	— —
7.	Кадастровый или иной государственный учетный номер (инвентарный) здания, сооружения, объекта незавершенного строительства, расположенного на земельном участке	—
8.	Вид (виды) разрешенного использования	Для садоводства и огородничества
8.1.	Дополнительные сведения об использовании земельного участка	—
9.	Сведения о земельных участках (землях общего пользования, территории общего пользования), посредством которых обеспечивается доступ	Земли (земельные участки) общего пользования
10.	Иные сведения	Фактическое местоположение границ земельного участка не соответствует сведениям Единого государственного реестра недвижимости. В ходе комплексных кадастровых работ выявлена и исправлена реестровая ошибка.
4. Пояснения к сведениям об уточняемом земельном участке с кадастровым номером 67:25:0010409:165 :		
1.	—	

1. Сведения о характерных точках границ уточняемого земельного участка с кадастровым номером

67:25:0010409:166

:

Система координат

МСК-67, зона 1

Зона №

1

Обоз- начение харак- терных точек границ	Координаты, м				Метод определения координат	Формулы, примененные для расчета средней квадратической погрешности определения координат характерных точек границ (Mt), с подставленными в такие формулы значениями и итоговые (вычисленные) значения Mt, м	Описание закрепления точки
	содержатся в Едином государственном реестре недвижимости		определены в результате выполнения комплексных кадастровых работ				
	X	Y	X	Y			
1	2	3	4	5	6	7	8
н648У	—	—	492 996,92	1 264 092,79	Метод спутниковых геодезических измерений (определений)	$\sqrt{(0,08^2 + 0,06^2)} = 0,10$	—
н649У	—	—	492 981,29	1 264 117,19			
650	492 962,45	1 264 108,09	492 962,45	1 264 108,09			
651	492 958,89	1 264 105,96	—	—			
652	492 974,13	1 264 081,85	—	—			
653	492 995,91	1 264 094,36	—	—			
654	492 981,17	1 264 117,38	—	—			
н641У	—	—	492 958,72	1 264 106,01			
н640У	—	—	492 974,85	1 264 080,72			
н648У	—	—	492 996,92	1 264 092,79			
						$\sqrt{(0,08^2 + 0,06^2)} = 0,10$	

2. Сведения о частях границ уточняемого земельного участка с кадастровым номером

67:25:0010409:166

:

Обозначение части границ		Горизонтальное проложение (S), м	Описание прохождения части границ	Сведения о согласовании местоположения границ (согласовано/спорное)
от т.	до т.			
1	2	3	4	5

1	2	3	4	5
н648У	н649У	28,98	—	согласовано
н649У	650	20,92		
650	н641У	4,27		
н641У	н640У	30,00		
н640У	н648У	25,15		

3. Сведения о характеристиках уточняемого земельного участка с кадастровым номером 67:25:0010409:166 :

№ п/п	Наименование характеристики	Значение характеристики
1	2	3
1.	Адрес земельного участка	—
1.1.	Сведения о местоположении земельного участка (при отсутствии адреса) в структурированном в соответствии с федеральной информационной адресной системой виде	215800, Российская Федерация, Смоленская область, Ярцевский р-н, Ярцево г, СНТ Ударник снт
1.2.	Дополнительные сведения о местоположении земельного участка	—
2.	Площадь земельного участка ± величина погрешности определения (вычисления) площади ($P \pm \Delta P$), м²	$742 \pm 10,00$
3.	Формула, примененная для вычисления предельной погрешности определения площади земельного участка, с подставленными значениями и итоговые (вычисленные) значения	$3,5*0,10*\sqrt{(742)} = 10$
4.	Площадь земельного участка согласно сведениям Единого государственного реестра недвижимости (Ркад), м²	702,00
5.	Оценка расхождения Р и Ркад ($P - P_{кад}$), м²	40
6.	Предельный минимальный и максимальный размеры земельного участка ($P_{мин}$ и $P_{макс}$), м²	— —
7.	Кадастровый или иной государственный учетный номер (инвентарный) здания, сооружения, объекта незавершенного строительства, расположенного на земельном участке	—
8.	Вид (виды) разрешенного использования	Садоводство и огородничество
8.1.	Дополнительные сведения об использовании земельного участка	—
9.	Сведения о земельных участках (землях общего пользования, территории общего пользования), посредством которых обеспечивается доступ	Земли (земельные участки) общего пользования

1	2				3				
10.	Иные сведения				Фактическое местоположение границ земельного участка не соответствует сведениям Единого государственного реестра недвижимости. В ходе комплексных кадастровых работ выявлена и исправлена реестровая ошибка.				
4. Пояснения к сведениям об уточняемом земельном участке с кадастровым номером					67:25:0010409:166			:	
1.	—								
1. Сведения о характерных точках границ уточняемого земельного участка с кадастровым номером					67:25:0010409:168				:
Система координат					МСК-67, зона 1				Зона № 1
Обоз- начение харак- терных точек границ	Координаты, м				Метод определения координат	Формулы, примененные для расчета средней квадратической погрешности определения координат характерных точек границ (Mt), с подставленными в такие формулы значениями и итоговые (вычисленные) значения Mt, м	Описание закрепления точки		
	содержатся в Едином государственном реестре недвижимости		определены в результате выполнения комплексных кадастровых работ						
	X	Y	X	Y					
1	2	3	4	5	6	7	8		
664	492 811,97	1 264 076,38	492 811,97	1 264 076,38	Метод спутниковых геодезических измерений (определений)	$\sqrt{(0,08^2 + 0,06^2)} = 0,10$	Угол забора (изгороди, ограды, металлической сеткой)		
665	492 791,75	1 264 110,72	—	—		0,10			
666	492 790,68	1 264 112,54	492 790,68	1 264 112,54					
667	492 767,44	1 264 099,21	492 767,44	1 264 099,21					
668	492 763,78	1 264 097,11	492 763,78	1 264 097,11					
669	492 795,76	1 264 067,24	492 795,76	1 264 067,24					

1	2	3	4	5	6	7	8
664	492 811,97	1 264 076,38	492 811,97	1 264 076,38	Метод спутниковых геодезических измерений (определений)	$\sqrt{(0,08^2 + 0,06^2)} = 0,10$	Угол забора (изгороди, ограды, металлической сеткой)

2. Сведения о частях границ уточняемого земельного участка с кадастровым номером 67:25:0010409:168 :

Обозначение части границ		Горизонтальное проложение (S), м	Описание прохождения части границ	Сведения о согласовании местоположения границ (согласовано/спорное)
от т.	до т.			
1	2	3	4	5
664	666	41,96	—	согласовано
666	667	26,79		
667	668	4,22		
668	669	43,76		
669	664	18,61		

3. Сведения о характеристиках уточняемого земельного участка с кадастровым номером 67:25:0010409:168 :

№ п/п	Наименование характеристики	Значение характеристики
1	2	3
1.	Адрес земельного участка	—
1.1.	Сведения о местоположении земельного участка (при отсутствии адреса) в структурированном в соответствии с федеральной информационной адресной системой виде	215800, Российская Федерация, Смоленская область, Ярцевский р-н, Ярцево г, Ударник тер
1.2.	Дополнительные сведения о местоположении земельного участка	—
2.	Площадь земельного участка ± величина погрешности определения (вычисления) площади ($P \pm \Delta P$), м²	$1\,039 \pm 11,00$
3.	Формула, примененная для вычисления предельной погрешности определения площади земельного участка, с подставленными значениями и итоговые (вычисленные) значения	$3,5 * 0,10 * \sqrt{(1\,039)} = 11$
4.	Площадь земельного участка согласно сведениям Единого государственного реестра недвижимости (Ркад), м²	1 039,00
5.	Оценка расхождения Р и Ркад ($P - P_{кад}$), м²	0
6.	Предельный минимальный и максимальный размеры земельного участка ($R_{мин}$ и $R_{макс}$), м²	— —
7.	Кадастровый или иной государственный учетный номер (инвентарный) здания, сооружения, объекта незавершенного строительства, расположенного на земельном участке	67:25:0000000:979

1	2				3		
8.	Вид (виды) разрешенного использования				Садоводство и огородничество		
8.1.	Дополнительные сведения об использовании земельного участка				—		
9.	Сведения о земельных участках (землях общего пользования, территории общего пользования), посредством которых обеспечивается доступ				Земли (земельные участки) общего пользования		
10.	Иные сведения				Фактическое местоположение границ земельного участка не соответствует сведениям Единого государственного реестра недвижимости. В ходе комплексных кадастровых работ выявлена и исправлена реестровая ошибка.		
4. Пояснения к сведениям об уточняемом земельном участке с кадастровым номером 67:25:0010409:168 :							
1.	—						
1. Сведения о характерных точках границ уточняемого земельного участка с кадастровым номером 67:25:0010409:170 :							
Система координат МСК-67, зона 1 Зона № 1							
Обозначение характерных точек границ	Координаты, м				Метод определения координат	Формулы, примененные для расчета средней квадратической погрешности определения координат характерных точек границ (Mt), с подставленными в такие формулы значениями и итоговые (вычисленные) значения Mt, м	Описание закрепления точки
	содержатся в Едином государственном реестре недвижимости		определены в результате выполнения комплексных кадастровых работ				
	X	Y	X	Y			
1	2	3	4	5	6	7	8
670	492 827,96	1 264 084,30	492 827,96	1 264 084,30	Метод спутниковых геодезических измерений (определений)	$\sqrt{(0,08^2 + 0,06^2)} = 0,10$	Угол забора (изгороди, ограды, металлической сеткой)
671	492 823,75	1 264 091,76	492 823,75	1 264 091,76			
672	492 808,59	1 264 119,81	492 808,59	1 264 119,81			
673	492 807,59	1 264 121,67	492 807,59	1 264 121,67			

1	2	3	4	5	6	7	8
666	492 790,68	1 264 112,54	492 790,68	1 264 112,54	Метод спутниковых геодезических измерений (определений)	$\sqrt{(0,08^2 + 0,06^2)} = 0,10$	Угол забора (изгороди, ограды, металлической сеткой)
665	492 791,75	1 264 110,72	—	—		0,10	
664	492 811,97	1 264 076,38	492 811,97	1 264 076,38		$\sqrt{(0,08^2 + 0,06^2)} = 0,10$	
674	492 812,52	1 264 076,37	492 812,52	1 264 076,37			
670	492 827,96	1 264 084,30	492 827,96	1 264 084,30			

2. Сведения о частях границ уточняемого земельного участка с кадастровым номером
67:25:0010409:170
:

Обозначение части границ		Горизонтальное проложение (S), м	Описание прохождения части границ	Сведения о согласовании местоположения границ (согласовано/спорное)
от т.	до т.			
1	2	3	4	5
670	671	8,57	—	согласовано
671	672	31,88		
672	673	2,11		
673	666	19,22		
666	664	41,96		
664	674	0,55		
674	670	17,36		

3. Сведения о характеристиках уточняемого земельного участка с кадастровым номером
67:25:0010409:170
:

№ п/п	Наименование характеристики	Значение характеристики
1	2	3

1	2	3
1.	Адрес земельного участка	Российская Федерация, Смоленская область, муниципальный район Ярцевский, городское поселение Ярцевское, город Ярцево, улица Островского, земельный участок 40/170
1.1.	Сведения о местоположении земельного участка (при отсутствии адреса) в структурированном в соответствии с федеральной информационной адресной системой виде	—
1.2.	Дополнительные сведения о местоположении земельного участка	—
2.	Площадь земельного участка \pm величина погрешности определения (вычисления) площади ($P \pm \Delta P$), м ²	$782 \pm 10,00$
3.	Формула, примененная для вычисления предельной погрешности определения площади земельного участка, с подставленными значениями и итоговые (вычисленные) значения	$3,5 \cdot 0,10 \cdot \sqrt{782} = 10$
4.	Площадь земельного участка согласно сведениям Единого государственного реестра недвижимости (Ркад), м ²	782,00
5.	Оценка расхождения P и $P_{кад}$ ($P - P_{кад}$), м ²	0
6.	Предельный минимальный и максимальный размеры земельного участка ($P_{мин}$ и $P_{макс}$), м ²	$P_{мин} = 400$ $P_{макс} = 1\,500$
7.	Кадастровый или иной государственный учетный номер (инвентарный) здания, сооружения, объекта незавершенного строительства, расположенного на земельном участке	67:25:0000000:979
8.	Вид (виды) разрешенного использования	Ведение садоводства
8.1.	Дополнительные сведения об использовании земельного участка	—
9.	Сведения о земельных участках (землях общего пользования, территории общего пользования), посредством которых обеспечивается доступ	Земли (земельные участки) общего пользования
10.	Иные сведения	Фактическое местоположение границ земельного участка не соответствует сведениям Единого государственного реестра недвижимости. В ходе комплексных кадастровых работ выявлена и исправлена реестровая ошибка.
4. Пояснения к сведениям об уточняемом земельном участке с кадастровым номером		67:25:0010409:170 :
1.	—	

1. Сведения о характерных точках границ уточняемого земельного участка с кадастровым номером

67:25:0010409:173

:

Система координат

МСК-67, зона 1

Зона №

1

Обоз- начение харак- терных точек границ	Координаты, м				Метод определения координат	Формулы, примененные для расчета средней квадратической погрешности определения координат характерных точек границ (Mt), с подставленными в такие формулы значениями и итоговые (вычисленные) значения Mt, м	Описание закрепления точки
	содержатся в Едином государственном реестре недвижимости		определены в результате выполнения комплексных кадастровых работ				
	X	Y	X	Y			
1	2	3	4	5	6	7	8
609	492 878,24	1 264 063,78	492 878,24	1 264 063,78	Метод спутниковых геодезических измерений (определений)	$\sqrt{(0,08^2 + 0,06^2)} = 0,10$	—
н626У	—	—	492 894,78	1 264 071,92			
н625У	—	—	492 895,45	1 264 072,26			
н677У	—	—	492 878,57	1 264 102,11			
678	492 895,08	1 264 072,86	—	—		0,10	
679	492 876,34	1 264 106,45	—	—		$\sqrt{(0,08^2 + 0,06^2)} = 0,10$	
н680У	—	—	492 876,42	1 264 105,91			
681	492 858,50	1 264 096,54	492 858,50	1 264 096,54		0,10	
682	492 859,20	1 264 095,55	—	—		$\sqrt{(0,08^2 + 0,06^2)} = 0,10$	
609	492 878,24	1 264 063,78	492 878,24	1 264 063,78			

2. Сведения о частях границ уточняемого земельного участка с кадастровым номером

67:25:0010409:173

:

Обозначение части границ		Горизонтальное проложение (S), м	Описание прохождения части границ	Сведения о согласовании местоположения границ (согласовано/спорное)
от т.	до т.			
1	2	3	4	5

1	2	3	4	5
609	н626У	18,43	—	согласовано
н626У	н625У	0,75		
н625У	н677У	34,29		
н677У	н680У	4,37		
н680У	681	20,22		
681	609	38,25		

3. Сведения о характеристиках уточняемого земельного участка с кадастровым номером 67:25:0010409:173 :

№ п/п	Наименование характеристики	Значение характеристики
1	2	3
1.	Адрес земельного участка	—
1.1.	Сведения о местоположении земельного участка (при отсутствии адреса) в структурированном в соответствии с федеральной информационной адресной системой виде	Российская Федерация, Смоленская область, Ярцевский р-н, Ярцево г
1.2.	Дополнительные сведения о местоположении земельного участка	—
2.	Площадь земельного участка ± величина погрешности определения (вычисления) площади ($P \pm \Delta P$), м²	$756 \pm 10,00$
3.	Формула, примененная для вычисления предельной погрешности определения площади земельного участка, с подставленными значениями и итоговые (вычисленные) значения	$3,5*0,10*\sqrt{(756)} = 10$
4.	Площадь земельного участка согласно сведениям Единого государственного реестра недвижимости (Ркад), м²	756,00
5.	Оценка расхождения Р и Ркад ($P - P_{кад}$), м²	0
6.	Предельный минимальный и максимальный размеры земельного участка ($P_{мин}$ и $P_{макс}$), м²	$P_{мин} = 400$ $P_{макс} = 1\ 500$
7.	Кадастровый или иной государственный учетный номер (инвентарный) здания, сооружения, объекта незавершенного строительства, расположенного на земельном участке	67:25:0010409:422
8.	Вид (виды) разрешенного использования	ведение садоводства
8.1.	Дополнительные сведения об использовании земельного участка	—
9.	Сведения о земельных участках (землях общего пользования, территории общего пользования), посредством которых обеспечивается доступ	Земли (земельные участки) общего пользования

1	2				3				
10.	Иные сведения				Фактическое местоположение границ земельного участка не соответствует сведениям Единого государственного реестра недвижимости. В ходе комплексных кадастровых работ выявлена и исправлена реестровая ошибка.				
4. Пояснения к сведениям об уточняемом земельном участке с кадастровым номером					67:25:0010409:173			:	
1.	—								
1. Сведения о характерных точках границ уточняемого земельного участка с кадастровым номером					67:25:0010409:174			:	
Система координат					МСК-67, зона 1		Зона №		1
Обоз- начение харак- терных точек границ	Координаты, м				Метод определения координат	Формулы, примененные для расчета средней квадратической погрешности определения координат характерных точек границ (Mt), с подставленными в такие формулы значениями и итоговые (вычисленные) значения Mt, м	Описание закрепления точки		
	содержатся в Едином государственном реестре недвижимости		определены в результате выполнения комплексных кадастровых работ						
	X	Y	X	Y					
1	2	3	4	5	6	7	8		
683	492 823,53	1 264 129,35	492 823,53	1 264 129,35	Метод спутниковых геодезических измерений (определений)	$\sqrt{(0,08^2 + 0,06^2)} = 0,10$	—		
н676У	—	—	492 824,16	1 264 128,21					
684	492 843,56	1 264 093,27	—	—					
685	492 859,47	1 264 101,58	—	—					
686	492 839,03	1 264 137,88	—	—					
н675У	—	—	492 843,63	1 264 092,92					
н687У	—	—	492 859,34	1 264 101,51					
н688У	—	—	492 838,90	1 264 137,80					
683	492 823,53	1 264 129,35	492 823,53	1 264 129,35					

2. Сведения о частях границ уточняемого земельного участка с кадастровым номером				67:25:0010409:174		:
Обозначение части границ		Горизонтальное проложение (S), м	Описание прохождения части границ	Сведения о согласовании местоположения границ (согласовано/спорное)		
от т.	до т.					
1	2	3	4	5		
683	н676У	1,30	—	согласовано		
н676У	н675У	40,30				
н675У	н687У	17,91				
н687У	н688У	41,65				
н688У	683	17,54				
3. Сведения о характеристиках уточняемого земельного участка с кадастровым номером				67:25:0010409:174		:
№ п/п	Наименование характеристики		Значение характеристики			
1	2		3			
1.	Адрес земельного участка		—			
1.1.	Сведения о местоположении земельного участка (при отсутствии адреса) в структурированном в соответствии с федеральной информационной адресной системой виде		215800, Российская Федерация, Смоленская область, Ярцевский р-н, Ярцево г			
1.2.	Дополнительные сведения о местоположении земельного участка		—			
2.	Площадь земельного участка ± величина погрешности определения (вычисления) площади (Р ± ΔР), м²		738 ± 10,00			
3.	Формула, примененная для вычисления предельной погрешности определения площади земельного участка, с подставленными значениями и итоговые (вычисленные) значения		3,5*0,10*√(738) = 10			
4.	Площадь земельного участка согласно сведениям Единого государственного реестра недвижимости (Ркад), м²		738,00			
5.	Оценка расхождения Р и Ркад (Р - Ркад), м²		0			
6.	Предельный минимальный и максимальный размеры земельного участка (Рмин и Рмакс), м²		— —			
7.	Кадастровый или иной государственный учетный номер (инвентарный) здания, сооружения, объекта незавершенного строительства, расположенного на земельном участке		67:25:0010409:258			
8.	Вид (виды) разрешенного использования		Для садоводства и огородничества			
8.1.	Дополнительные сведения об использовании земельного участка		—			

1	2	3							
9.	Сведения о земельных участках (землях общего пользования, территории общего пользования), посредством которых обеспечивается доступ				Земли (земельные участки) общего пользования				
10.	Иные сведения				Фактическое местоположение границ земельного участка не соответствует сведениям Единого государственного реестра недвижимости. В ходе комплексных кадастровых работ выявлена и исправлена реестровая ошибка.				
4. Пояснения к сведениям об уточняемом земельном участке с кадастровым номером 67:25:0010409:174 :									
1.		—							
1. Сведения о характерных точках границ уточняемого земельного участка с кадастровым номером 67:25:0010409:177 :									
Система координат МСК-67, зона 1					Зона № 1				
Обоз- начение харак- терных точек границ	Координаты, м				Метод определения координат	Формулы, примененные для расчета средней квадратической погрешности определения координат характерных точек границ (Mt), с подставленными в такие формулы значениями и итоговые (вычисленные) значения Mt, м	Описание закрепления точки		
	содержатся в Едином государственном реестре недвижимости		определены в результате выполнения комплексных кадастровых работ						
	X	Y	X	Y					
1	2	3	4	5	6	7	8		
636	492 929,88	1 264 091,08	492 929,88	1 264 091,08	Метод спутниковых геодезических измерений (определений)	$\sqrt{(0,08^2 + 0,06^2)} = 0,10$	Закрепление отсутствует		
697	492 909,36	1 264 124,01	—	—		0,10			
698	492 892,61	1 264 115,11	—	—					
н699У	—	—	492 909,36	1 264 124,19		$\sqrt{(0,08^2 + 0,06^2)} = 0,10$			
н700У	—	—	492 892,82	1 264 114,87					
н689У	—	—	492 894,91	1 264 111,70					
н624У	492 914,44	1 264 082,08	492 914,44	1 264 082,08					

1	2	3	4	5	6	7	8
620	492 918,93	1 264 084,02	492 918,93	1 264 084,02	Метод спутниковых геодезических измерений (определений)	$\sqrt{(0,08^2 + 0,06^2)} = 0,10$	Закрепление отсутствует
636	492 929,88	1 264 091,08	492 929,88	1 264 091,08			

2. Сведения о частях границ уточняемого земельного участка с кадастровым номером 67:25:0010409:177 :

Обозначение части границ		Горизонтальное проложение (S), м	Описание прохождения части границ	Сведения о согласовании местоположения границ (согласовано/спорное)
от т.	до т.			
1	2	3	4	5
636	н699У	38,95	—	согласовано
н699У	н700У	18,99		
н700У	н689У	3,80		
н689У	н624У	35,48		
н624У	620	4,89		
620	636	13,03		

3. Сведения о характеристиках уточняемого земельного участка с кадастровым номером 67:25:0010409:177 :

№ п/п	Наименование характеристики	Значение характеристики
1	2	3
1.	Адрес земельного участка	—
1.1.	Сведения о местоположении земельного участка (при отсутствии адреса) в структурированном в соответствии с федеральной информационной адресной системой виде	215800, Российская Федерация, Смоленская область, Ярцевский р-н, Ярцево г
1.2.	Дополнительные сведения о местоположении земельного участка	—
2.	Площадь земельного участка ± величина погрешности определения (вычисления) площади ($P \pm \Delta P$), м²	$725 \pm 9,00$
3.	Формула, примененная для вычисления предельной погрешности определения площади земельного участка, с подставленными значениями и итоговые (вычисленные) значения	$3,5 \cdot 0,10 \cdot \sqrt{(725)} = 9$
4.	Площадь земельного участка согласно сведениям Единого государственного реестра недвижимости (Ркад), м²	725,00
5.	Оценка расхождения Р и Ркад ($P - P_{кад}$), м²	0
6.	Предельный минимальный и максимальный размеры земельного участка (Рмин и Рмакс), м²	— —

1	2				3		
7.	Кадастровый или иной государственный учетный номер (инвентарный) здания, сооружения, объекта незавершенного строительства, расположенного на земельном участке				—		
8.	Вид (виды) разрешенного использования				Для садоводства и огородничества		
8.1.	Дополнительные сведения об использовании земельного участка				—		
9.	Сведения о земельных участках (землях общего пользования, территории общего пользования), посредством которых обеспечивается доступ				Земли (земельные участки) общего пользования		
10.	Иные сведения				Фактическое местоположение границ земельного участка не соответствует сведениям Единого государственного реестра недвижимости. В ходе комплексных кадастровых работ выявлена и исправлена реестровая ошибка.		
4. Пояснения к сведениям об уточняемом земельном участке с кадастровым номером					67:25:0010409:177 :		
1.	—						
1. Сведения о характерных точках границ уточняемого земельного участка с кадастровым номером					67:25:0010409:179 :		
Система координат МСК-67, зона 1					Зона № 1		
Обозначение характерных точек границ	Координаты, м				Метод определения координат	Формулы, примененные для расчета средней квадратической погрешности определения координат характерных точек границ (Mt), с подставленными в такие формулы значениями и итоговые (вычисленные) значения Mt, м	Описание закрепления точки
	содержатся в Едином государственном реестре недвижимости		определены в результате выполнения комплексных кадастровых работ				
	X	Y	X	Y			
1	2	3	4	5	6	7	8
636	492 929,88	1 264 091,08	492 929,88	1 264 091,08	Метод спутниковых геодезических измерений (определений)	$\sqrt{(0,08^2 + 0,06^2)} = 0,10$	Закрепление отсутствует
н635У	—	—	492 938,62	1 264 095,64			—
642	492 945,83	1 264 099,39	492 945,83	1 264 099,39			
703	492 925,52	1 264 132,44	492 925,52	1 264 132,44			
704	492 909,36	1 264 124,01	—	—			

1	2	3	4	5	6	7	8
н699У	—	—	492 909,36	1 264 124,19	Метод спутниковых геодезических измерений (определений)	$\sqrt{(0,08^2 + 0,06^2)} = 0,10$	Закрепление отсутствует
636	492 929,88	1 264 091,08	492 929,88	1 264 091,08			

2. Сведения о частях границ уточняемого земельного участка с кадастровым номером 67:25:0010409:179 :

Обозначение части границ		Горизонтальное проложение (S), м	Описание прохождения части границ	Сведения о согласовании местоположения границ (согласовано/спорное)
от т.	до т.			
1	2	3	4	5
636	н635У	9,86	—	согласовано
н635У	642	8,13		
642	703	38,79		
703	н699У	18,14		
н699У	636	38,95		

3. Сведения о характеристиках уточняемого земельного участка с кадастровым номером 67:25:0010409:179 :

№ п/п	Наименование характеристики	Значение характеристики
1	2	3
1.	Адрес земельного участка	Российская Федерация, Смоленская область, р-н Ярцевский, Ярцевское городское поселение, г Ярцево, ул. Островского, уч. 40/179
1.1.	Сведения о местоположении земельного участка (при отсутствии адреса) в структурированном в соответствии с федеральной информационной адресной системой виде	—
1.2.	Дополнительные сведения о местоположении земельного участка	—
2.	Площадь земельного участка ± величина погрешности определения (вычисления) площади ($P \pm \Delta P$), м²	$700 \pm 9,00$
3.	Формула, примененная для вычисления предельной погрешности определения площади земельного участка, с подставленными значениями и итоговые (вычисленные) значения	$3,5 * 0,10 * \sqrt{(700)} = 9$
4.	Площадь земельного участка согласно сведениям Единого государственного реестра недвижимости (Ркад), м²	700,00
5.	Оценка расхождения Р и Ркад ($P - P_{кад}$), м²	0
6.	Предельный минимальный и максимальный размеры земельного участка (Рмин и Рмакс), м²	Рмин = 400 Рмакс = 1 200

1	2				3		
7.	Кадастровый или иной государственный учетный номер (инвентарный) здания, сооружения, объекта незавершенного строительства, расположенного на земельном участке				—		
8.	Вид (виды) разрешенного использования				Для индивидуального жилищного строительства		
8.1.	Дополнительные сведения об использовании земельного участка				—		
9.	Сведения о земельных участках (землях общего пользования, территории общего пользования), посредством которых обеспечивается доступ				Земли (земельные участки) общего пользования		
10.	Иные сведения				Фактическое местоположение границ земельного участка не соответствует сведениям Единого государственного реестра недвижимости. В ходе комплексных кадастровых работ выявлена и исправлена реестровая ошибка.		
4. Пояснения к сведениям об уточняемом земельном участке с кадастровым номером					67:25:0010409:179		
1.					—		
1. Сведения о характерных точках границ уточняемого земельного участка с кадастровым номером					67:25:0010409:181		
Система координат					МСК-67, зона 1		
					Зона № 1		
Обозначение характерных точек границ	Координаты, м				Метод определения координат	Формулы, примененные для расчета средней квадратической погрешности определения координат характерных точек границ (Mt), с подставленными в такие формулы значениями и итоговые (вычисленные) значения Mt, м	Описание закрепления точки
	содержатся в Едином государственном реестре недвижимости		определены в результате выполнения комплексных кадастровых работ				
	X	Y	X	Y			
1	2	3	4	5	6	7	8
н641У	—	—	492 958,72	1 264 106,01	Метод спутниковых геодезических измерений (определений)	$\sqrt{(0,08^2 + 0,06^2)} = 0,10$	—
650	492 962,45	1 264 108,09	492 962,45	1 264 108,09			
713	492 942,72	1 264 140,36	—	—			
н714У	—	—	492 942,16	1 264 140,81			
703	492 925,52	1 264 132,44	492 925,52	1 264 132,44			

1	2	3	4	5	6	7	8
642	492 945,83	1 264 099,39	492 945,83	1 264 099,39	Метод спутниковых геодезических измерений (определений)	$\sqrt{(0,08^2 + 0,06^2)} = 0,10$	—
715	492 958,89	1 264 105,96	—	—		0,10	
н641У	—	—	492 958,72	1 264 106,01		$\sqrt{(0,08^2 + 0,06^2)} = 0,10$	

2. Сведения о частях границ уточняемого земельного участка с кадастровым номером 67:25:0010409:181 :

Обозначение части границ		Горизонтальное проложение (S), м	Описание прохождения части границ	Сведения о согласовании местоположения границ (согласовано/спорное)
от т.	до т.			
1	2	3	4	5
н641У	650	4,27	—	согласовано
650	н714У	38,50		
н714У	703	18,63		
703	642	38,79		
642	н641У	14,49		

3. Сведения о характеристиках уточняемого земельного участка с кадастровым номером 67:25:0010409:181 :

№ п/п	Наименование характеристики	Значение характеристики
1	2	3
1.	Адрес земельного участка	—
1.1.	Сведения о местоположении земельного участка (при отсутствии адреса) в структурированном в соответствии с федеральной информационной адресной системой виде	215800, Российская Федерация, Смоленская область, Ярцевский р-н, Ярцево г
1.2.	Дополнительные сведения о местоположении земельного участка	—
2.	Площадь земельного участка ± величина погрешности определения (вычисления) площади ($P \pm \Delta P$), м²	$721 \pm 9,00$
3.	Формула, примененная для вычисления предельной погрешности определения площади земельного участка, с подставленными значениями и итоговые (вычисленные) значения	$3,5 * 0,10 * \sqrt{(721)} = 9$
4.	Площадь земельного участка согласно сведениям Единого государственного реестра недвижимости (Ркад), м²	721,00
5.	Оценка расхождения Р и Ркад ($P - P_{кад}$), м²	0

1	2	3
6.	Предельный минимальный и максимальный размеры земельного участка (Рмин и Рмакс), м²	— —
7.	Кадастровый или иной государственный учетный номер (инвентарный) здания, сооружения, объекта незавершенного строительства, расположенного на земельном участке	—
8.	Вид (виды) разрешенного использования	для садоводства и огородничества
8.1.	Дополнительные сведения об использовании земельного участка	—
9.	Сведения о земельных участках (землях общего пользования, территории общего пользования), посредством которых обеспечивается доступ	Земли (земельные участки) общего пользования
10.	Иные сведения	Фактическое местоположение границ земельного участка не соответствует сведениям Единого государственного реестра недвижимости. В ходе комплексных кадастровых работ выявлена и исправлена реестровая ошибка.

4. Пояснения к сведениям об уточняемом земельном участке с кадастровым номером 67:25:0010409:181 :

1.	—
----	---

1. Сведения о характерных точках границ уточняемого земельного участка с кадастровым номером 67:25:0010409:184 :

Система координат МСК-67, зона 1 Зона № 1

Обоз- начение харак- терных точек границ	Координаты, м				Метод определения координат	Формулы, примененные для расчета средней квадратической погрешности определения координат характерных точек границ (Mt), с подставленными в такие формулы значениями и итоговые (вычисленные) значения Mt, м	Описание закрепления точки
	содержатся в Едином государственном реестре недвижимости		определены в результате выполнения комплексных кадастровых работ				
	X	Y	X	Y			
1	2	3	4	5	6	7	8
723	492 923,11	1 264 137,06	—	—	Метод спутниковых геодезических измерений (определений)	0,10	—
724	492 939,60	1 264 145,28	—	—			
725	492 920,97	1 264 179,04	—	—			
726	492 902,98	1 264 170,81	—	—			

1	2	3	4	5	6	7	8
н727У	—	—	492 923,32	1 264 136,06	Метод спутниковых геодезических измерений (определений)	$\sqrt{(0,08^2 + 0,06^2)} = 0,10$	—
н728У	—	—	492 939,81	1 264 144,27			
н729У	—	—	492 919,29	1 264 176,89			
н730У	—	—	492 918,05	1 264 178,92			
н731У	—	—	492 902,34	1 264 170,46			
н717У	—	—	492 904,15	1 264 167,49			
н716У	—	—	492 923,05	1 264 136,53			
723	492 923,11	1 264 137,06	—	—		0,10	

2. Сведения о частях границ уточняемого земельного участка с кадастровым номером 67:25:0010409:184 :

Обозначение части границ		Горизонтальное проложение (S), м	Описание прохождения части границ	Сведения о согласовании местоположения границ (согласовано/спорное)
от т.	до т.			
1	2	3	4	5
н727У	н728У	18,42	—	согласовано
н728У	н729У	38,54		
н729У	н730У	2,38		
н730У	н731У	17,84		
н731У	н717У	3,48		
н717У	н716У	36,27		
н716У	н727У	0,54		

3. Сведения о характеристиках уточняемого земельного участка с кадастровым номером 67:25:0010409:184 :

№ п/п	Наименование характеристики	Значение характеристики
1	2	3

1	2	3
1.	Адрес земельного участка	—
1.1.	Сведения о местоположении земельного участка (при отсутствии адреса) в структурированном в соответствии с федеральной информационной адресной системой виде	215800, Российская Федерация, Смоленская область, Ярцевский р-н, Ярцево г
1.2.	Дополнительные сведения о местоположении земельного участка	—
2.	Площадь земельного участка \pm величина погрешности определения (вычисления) площади ($P \pm \Delta P$), м ²	$733 \pm 9,00$
3.	Формула, примененная для вычисления предельной погрешности определения площади земельного участка, с подставленными значениями и итоговые (вычисленные) значения	$3,5 * 0,10 * \sqrt{(733)} = 9$
4.	Площадь земельного участка согласно сведениям Единого государственного реестра недвижимости (Ркад), м ²	741,00
5.	Оценка расхождения Р и Ркад ($P - P_{кад}$), м ²	8
6.	Предельный минимальный и максимальный размеры земельного участка ($P_{мин}$ и $P_{макс}$), м ²	— —
7.	Кадастровый или иной государственный учетный номер (инвентарный) здания, сооружения, объекта незавершенного строительства, расположенного на земельном участке	—
8.	Вид (виды) разрешенного использования	Для садоводства и огородничества
8.1.	Дополнительные сведения об использовании земельного участка	—
9.	Сведения о земельных участках (землях общего пользования, территории общего пользования), посредством которых обеспечивается доступ	Земли (земельные участки) общего пользования
10.	Иные сведения	Фактическое местоположение границ земельного участка не соответствует сведениям Единого государственного реестра недвижимости. В ходе комплексных кадастровых работ выявлена и исправлена реестровая ошибка.
4. Пояснения к сведениям об уточняемом земельном участке с кадастровым номером		67:25:0010409:184 :
1.	—	

1. Сведения о характерных точках границ уточняемого земельного участка с кадастровым номером						67:25:0010409:297		:
Система координат				МСК-67, зона 1		Зона № 1		
Обоз- начение харак- терных точек границ	Координаты, м				Метод определения координат	Формулы, примененные для расчета средней квадратической погрешности определения координат характерных точек границ (Mt), с подставленными в такие формулы значениями и итоговые (вычисленные) значения Mt, м	Описание закрепления точки	
	содержатся в Едином государственном реестре недвижимости		определены в результате выполнения комплексных кадастровых работ					
	X	Y	X	Y				
1	2	3	4	5	6	7	8	
1								
734	492 972,49	1 264 134,33	492 972,49	1 264 134,33	Метод спутниковых геодезических измерений (определений)	$\sqrt{(0,08^2 + 0,06^2)} = 0,10$	-	
735	492 972,49	1 264 134,73	492 972,49	1 264 134,73				
736	492 972,09	1 264 134,73	492 972,09	1 264 134,73				
737	492 972,09	1 264 134,33	492 972,09	1 264 134,33				
734	492 972,49	1 264 134,33	492 972,49	1 264 134,33				
2								
738	492 930,23	1 264 194,70	—	—	Метод спутниковых геодезических измерений (определений)	0,10	-	
739	492 930,23	1 264 195,10	—	—				
740	492 929,83	1 264 195,10	—	—				
741	492 929,83	1 264 194,70	—	—				
н742У	—	—	492 929,89	1 264 194,25		$\sqrt{(0,08^2 + 0,06^2)} = 0,10$		
н743У	—	—	492 929,89	1 264 194,65				

1	2	3	4	5	6	7	8
н744У	—	—	492 929,49	1 264 194,65	Метод спутниковых геодезических измерений (определений)	$\sqrt{(0,08^2 + 0,06^2)} = 0,10$	-
н745У	—	—	492 929,49	1 264 194,25			
738	492 930,23	1 264 194,70	—	—		0,10	
3							
746	492 952,85	1 264 165,70	492 952,85	1 264 165,70	Метод спутниковых геодезических измерений (определений)	$\sqrt{(0,08^2 + 0,06^2)} = 0,10$	-
747	492 952,85	1 264 166,10	492 952,85	1 264 166,10			
748	492 952,45	1 264 166,10	492 952,45	1 264 166,10			
749	492 952,45	1 264 165,70	492 952,45	1 264 165,70			
746	492 952,85	1 264 165,70	492 952,85	1 264 165,70			
4							
750	492 994,28	1 264 099,59	492 994,28	1 264 099,59	Метод спутниковых геодезических измерений (определений)	$\sqrt{(0,08^2 + 0,06^2)} = 0,10$	-
751	492 994,28	1 264 099,99	492 994,28	1 264 099,99			
752	492 993,88	1 264 099,99	492 993,88	1 264 099,99			
753	492 993,88	1 264 099,59	492 993,88	1 264 099,59			
750	492 994,28	1 264 099,59	492 994,28	1 264 099,59			
5							
754	493 017,67	1 264 062,28	493 017,67	1 264 062,28	Метод спутниковых геодезических измерений (определений)	$\sqrt{(0,08^2 + 0,06^2)} = 0,10$	-
755	493 017,67	1 264 062,68	493 017,67	1 264 062,68			
756	493 017,27	1 264 062,68	493 017,27	1 264 062,68			

1	2	3	4	5	6	7	8
757	493 017,27	1 264 062,28	493 017,27	1 264 062,28	Метод спутниковых геодезических измерений (определений)	$\sqrt{(0,08^2 + 0,06^2)} = 0,10$	-
754	493 017,67	1 264 062,28	493 017,67	1 264 062,28			
2. Сведения о частях границ уточняемого земельного участка с кадастровым номером					67:25:0010409:297 :		
Обозначение части границ		Горизонтальное проложение (S), м	Описание прохождения части границ		Сведения о согласовании местоположения границ (согласовано/спорное)		
от т.	до т.						
1	2	3	4		5		
1							
734	735	0,40	—		согласовано		
735	736	0,40					
736	737	0,40					
737	734	0,40					
2							
н742У	н743У	0,40	—		согласовано		
н743У	н744У	0,40					
н744У	н745У	0,40					
н745У	н742У	0,40					
3							
746	747	0,40	—		согласовано		
747	748	0,40					
748	749	0,40					
749	746	0,40					
4							
750	751	0,40	—		согласовано		
751	752	0,40					
752	753	0,40					
753	750	0,40					
5							
754	755	0,40	—		согласовано		
755	756	0,40					
756	757	0,40					
757	754	0,40					

3. Сведения о характеристиках уточняемого земельного участка с кадастровым номером 67:25:0010409:297 :		
№ п/п	Наименование характеристики	Значение характеристики
1	2	3
1.	Адрес земельного участка	—
1.1.	Сведения о местоположении земельного участка (при отсутствии адреса) в структурированном в соответствии с федеральной информационной адресной системой виде	215800, Российская Федерация, Смоленская область, Ярцевский р-н, Ярцево г
1.2.	Дополнительные сведения о местоположении земельного участка	—
2.	Площадь земельного участка ± величина погрешности определения (вычисления) площади ($P \pm \Delta P$), м²	$1 \pm 1,00$, (1) $0,16 \pm 0,14$, (2) $0,16 \pm 0,14$, (3) $0,16 \pm 0,14$, (4) $0,16 \pm 0,14$, (5) $0,16 \pm 0,14$
3.	Формула, примененная для вычисления предельной погрешности определения площади земельного участка, с подставленными значениями и итоговые (вычисленные) значения	$0,14 + 0,14 + 0,14 + 0,14 + 0,14 = 1$
4.	Площадь земельного участка согласно сведениям Единого государственного реестра недвижимости (Ркад), м²	1,00
5.	Оценка расхождения Р и Ркад ($P - P_{\text{кад}}$), м²	0
6.	Предельный минимальный и максимальный размеры земельного участка ($P_{\text{мин}}$ и $P_{\text{макс}}$), м²	— —
7.	Кадастровый или иной государственный учетный номер (инвентарный) здания, сооружения, объекта незавершенного строительства, расположенного на земельном участке	—
8.	Вид (виды) разрешенного использования	под ВЛ 0,4кВ №1 от ТП 108 ПС Ярцево-2 (ВЛ-0,4кВ Л-1 ТП-108)
8.1.	Дополнительные сведения об использовании земельного участка	—
9.	Сведения о земельных участках (землях общего пользования, территории общего пользования), посредством которых обеспечивается доступ	—
10.	Иные сведения	Фактическое местоположение границ земельного участка не соответствует сведениям Единого государственного реестра недвижимости. В ходе комплексных кадастровых работ выявлена и исправлена реестровая ошибка.
4. Пояснения к сведениям об уточняемом земельном участке с кадастровым номером 67:25:0010409:297 :		
1.	—	

1. Сведения о характерных точках границ уточняемого земельного участка с кадастровым номером						67:25:0010409:307		:
Система координат				МСК-67, зона 1		Зона № 1		
Обоз- начение харак- терных точек границ	Координаты, м				Метод определения координат	Формулы, примененные для расчета средней квадратической погрешности определения координат характерных точек границ (Mt), с подставленными в такие формулы значениями и итоговые (вычисленные) значения Mt, м	Описание закрепления точки	
	содержатся в Едином государственном реестре недвижимости		определены в результате выполнения комплексных кадастровых работ					
	X	Y	X	Y				
1	2	3	4	5	6	7	8	
н661У	—	—	492 824,77	1 264 078,44	Метод спутниковых геодезических измерений (определений)	$\sqrt{(0,08^2 + 0,06^2)} = 0,10$	—	
599	492 846,23	1 264 047,29	492 846,23	1 264 047,29				
н598У	—	—	492 859,64	1 264 052,81				
611	—	—	492 862,51	1 264 053,99				
758	492 862,24	1 264 054,41	—	—		0,10		
609	492 878,24	1 264 063,78	492 878,24	1 264 063,78		$\sqrt{(0,08^2 + 0,06^2)} = 0,10$		
681	—	—	492 858,50	1 264 096,54				
682	492 859,20	1 264 095,55	—	—		0,10		
759	492 842,00	1 264 086,31	—	—				
760	492 824,37	1 264 078,59	—	—				
н661У	—	—	492 824,77	1 264 078,44		$\sqrt{(0,08^2 + 0,06^2)} = 0,10$		

2. Сведения о частях границ уточняемого земельного участка с кадастровым номером				67:25:0010409:307		:
Обозначение части границ		Горизонтальное проложение (S), м	Описание прохождения части границ	Сведения о согласовании местоположения границ (согласовано/спорное)		
от т.	до т.					
1	2	3	4	5		
н661У	599	37,83	—	согласовано		
599	н598У	14,50				
н598У	611	3,10				
611	609	18,53				
609	681	38,25				
681	н661У	38,28				
3. Сведения о характеристиках уточняемого земельного участка с кадастровым номером				67:25:0010409:307		:
№ п/п	Наименование характеристики		Значение характеристики			
1	2		3			
1.	Адрес земельного участка		—			
1.1.	Сведения о местоположении земельного участка (при отсутствии адреса) в структурированном в соответствии с федеральной информационной адресной системой виде		215800, Российская Федерация, Смоленская область, Ярцевский р-н, Ярцево г, Островского ул, уч 40/169			
1.2.	Дополнительные сведения о местоположении земельного участка		—			
2.	Площадь земельного участка ± величина погрешности определения (вычисления) площади (Р ± ΔР), м²		1 434 ± 13,00			
3.	Формула, примененная для вычисления предельной погрешности определения площади земельного участка, с подставленными значениями и итоговые (вычисленные) значения		3,5*0,10*√(1 434) = 13			
4.	Площадь земельного участка согласно сведениям Единого государственного реестра недвижимости (Ркад), м²		1 399,00			
5.	Оценка расхождения Р и Ркад (Р - Ркад), м²		35			
6.	Предельный минимальный и максимальный размеры земельного участка (Рмин и Рмакс), м²		Рмин = 400 Рмакс = 1 200			
7.	Кадастровый или иной государственный учетный номер (инвентарный) здания, сооружения, объекта незавершенного строительства, расположенного на земельном участке		—			
8.	Вид (виды) разрешенного использования		Для индивидуального жилищного строительства			
8.1.	Дополнительные сведения об использовании земельного участка		—			

1	2	3
9.	Сведения о земельных участках (землях общего пользования, территории общего пользования), посредством которых обеспечивается доступ	Земли (земельные участки) общего пользования
10.	Иные сведения	Фактическое местоположение границ земельного участка не соответствует сведениям Единого государственного реестра недвижимости. В ходе комплексных кадастровых работ выявлена и исправлена реестровая ошибка.

4. Пояснения к сведениям об уточняемом земельном участке с кадастровым номером 67:25:0010409:307 :

1.	—
----	---

1. Сведения о характерных точках границ уточняемого земельного участка с кадастровым номером 67:25:0010409:423 :
Система координат МСК-67, зона 1 Зона № 1

Обоз- начение харак- терных точек границ	Координаты, м				Метод определения координат	Формулы, примененные для расчета средней квадратической погрешности определения координат характерных точек границ (Mt), с подставленными в такие формулы значениями и итоговые (вычисленные) значения Mt, м	Описание закрепления точки
	содержатся в Едином государственном реестре недвижимости		определены в результате выполнения комплексных кадастровых работ				
	X	Y	X	Y			
1	2	3	4	5	6	7	8
761	492 909,56	1 263 901,56	—	—	Метод спутниковых геодезических измерений (определений)	0,10	—
762	492 910,28	1 263 902,25	—	—			
763	492 914,61	1 263 906,40	—	—			
764	492 911,87	1 263 909,26	—	—			
765	492 907,54	1 263 905,11	—	—			
766	492 906,82	1 263 904,42	—	—			
н767У	—	—	492 910,73	1 263 901,77		$\sqrt{(0,08^2 + 0,06^2)} = 0,10$	

1	2	3	4	5	6	7	8
н768У	—	—	492 911,45	1 263 902,46	Метод спутниковых геодезических измерений (определений)	$\sqrt{(0,08^2 + 0,06^2)} = 0,10$	—
н769У	—	—	492 915,78	1 263 906,61			
н770У	—	—	492 913,04	1 263 909,47			
н771У	—	—	492 908,71	1 263 905,32			
н772У	—	—	492 907,99	1 263 904,63			
761	492 909,56	1 263 901,56	—	—		0,10	
2. Сведения о частях границ уточняемого земельного участка с кадастровым номером						67:25:0010409:423 :	
Обозначение части границ		Горизонтальное проложение (S), м	Описание прохождения части границ		Сведения о согласовании местоположения границ (согласовано/спорное)		
от т.	до т.						
1	2	3	4		5		
н767У	н768У	1,00	—		согласовано		
н768У	н769У	6,00					
н769У	н770У	3,96					
н770У	н771У	6,00					
н771У	н772У	1,00					
н772У	н767У	3,96					
3. Сведения о характеристиках уточняемого земельного участка с кадастровым номером						67:25:0010409:423 :	
№ п/п	Наименование характеристики			Значение характеристики			
1	2			3			
1.	Адрес земельного участка			Российская Федерация, Смоленская область, муниципальный район Ярцевский, городское поселение Ярцевское, город Ярцево, улица Верещагина, земельный участок 26/18			
1.1.	Сведения о местоположении земельного участка (при отсутствии адреса) в структурированном в соответствии с федеральной информационной адресной системой виде			—			
1.2.	Дополнительные сведения о местоположении земельного участка			—			
2.	Площадь земельного участка ± величина погрешности определения (вычисления) площади (Р ± ΔР), м²			28 ± 2,00			

1	2				3		
3.	Формула, примененная для вычисления предельной погрешности определения площади земельного участка, с подставленными значениями и итоговые (вычисленные) значения				3,5*0,10*√(28) = 2		
4.	Площадь земельного участка согласно сведениям Единого государственного реестра недвижимости (Ркад), м²				28,00		
5.	Оценка расхождения Р и Ркад (Р - Ркад), м²				0		
6.	Предельный минимальный и максимальный размеры земельного участка (Рмин и Рмакс), м²				— —		
7.	Кадастровый или иной государственный учетный номер (инвентарный) здания, сооружения, объекта незавершенного строительства, расположенного на земельном участке				67:25:0010408:881		
8.	Вид (виды) разрешенного использования				хранение автотранспорта		
8.1.	Дополнительные сведения об использовании земельного участка				—		
9.	Сведения о земельных участках (землях общего пользования, территории общего пользования), посредством которых обеспечивается доступ				Земли (земельные участки) общего пользования		
10.	Иные сведения				Фактическое местоположение границ земельного участка не соответствует сведениям Единого государственного реестра недвижимости. В ходе комплексных кадастровых работ выявлена и исправлена реестровая ошибка.		
4. Пояснения к сведениям об уточняемом земельном участке с кадастровым номером					67:25:0010409:423 :		
1.	—						
1. Сведения о характерных точках границ уточняемого земельного участка с кадастровым номером					67:25:0010409:424 :		
Система координат					МСК-67, зона 1		
Зона №					1		
Обозначение характерных точек границ	Координаты, м				Метод определения координат	Формулы, примененные для расчета средней квадратической погрешности определения координат характерных точек границ (Mt), с подставленными в такие формулы значениями и итоговые (вычисленные) значения Mt, м	Описание закрепления точки
	содержатся в Едином государственном реестре недвижимости		определены в результате выполнения комплексных кадастровых работ				
	X	Y	X	Y			
1	2	3	4	5	6	7	8

1	2	3	4	5	6	7	8
773	492 904,12	1 263 907,23	—	—	Метод спутниковых геодезических измерений (определений)	0,10	—
766	492 906,82	1 263 904,42	—	—			
765	492 907,54	1 263 905,11	—	—			
774	492 910,96	1 263 908,39	—	—			
764	492 911,87	1 263 909,26	—	—			
775	492 909,17	1 263 912,08	—	—			
776	492 904,84	1 263 907,92	—	—			
н777У	—	—	492 905,29	1 263 907,44		$\sqrt{(0,08^2 + 0,06^2)} = 0,10$	
н778У	—	—	492 907,99	1 263 904,63			
н779У	—	—	492 908,71	1 263 905,32			
н780У	—	—	492 912,13	1 263 908,60			
н781У	—	—	492 913,04	1 263 909,47			
н782У	—	—	492 910,34	1 263 912,29			
н783У	—	—	492 906,01	1 263 908,13			
773	492 904,12	1 263 907,23	—	—		0,10	

2. Сведения о частях границ уточняемого земельного участка с кадастровым номером					67:25:0010409:424		:
Обозначение части границ		Горизонтальное проложение (S), м	Описание прохождения части границ	Сведения о согласовании местоположения границ (согласовано/спорное)			
от т.	до т.						
1	2	3	4	5			
н777У	н778У	3,90	—	согласовано			

1	2	3	4	5
н778У	н779У	1,00	—	согласовано
н779У	н780У	4,74		
н780У	н781У	1,26		
н781У	н782У	3,90		
н782У	н783У	6,00		
н783У	н777У	1,00		

3. Сведения о характеристиках уточняемого земельного участка с кадастровым номером 67:25:0010409:424 :

№ п/п	Наименование характеристики	Значение характеристики
1	2	3
1.	Адрес земельного участка	Российская Федерация, Смоленская область, муниципальный район Ярцевский, городское поселение Ярцевское, город Ярцево, улица Верещагина, земельный участок 26/17
1.1.	Сведения о местоположении земельного участка (при отсутствии адреса) в структурированном в соответствии с федеральной информационной адресной системой виде	—
1.2.	Дополнительные сведения о местоположении земельного участка	—
2.	Площадь земельного участка \pm величина погрешности определения (вычисления) площади ($P \pm \Delta P$), м ²	$27 \pm 2,00$
3.	Формула, примененная для вычисления предельной погрешности определения площади земельного участка, с подставленными значениями и итоговые (вычисленные) значения	$3,5 * 0,10 * \sqrt{(27)} = 2$
4.	Площадь земельного участка согласно сведениям Единого государственного реестра недвижимости (Ркад), м ²	27,00
5.	Оценка расхождения Р и Ркад ($P - P_{кад}$), м ²	0
6.	Предельный минимальный и максимальный размеры земельного участка ($P_{мин}$ и $P_{макс}$), м ²	— —
7.	Кадастровый или иной государственный учетный номер (инвентарный) здания, сооружения, объекта незавершенного строительства, расположенного на земельном участке	67:25:0010409:426
8.	Вид (виды) разрешенного использования	хранение автотранспорта
8.1.	Дополнительные сведения об использовании земельного участка	—
9.	Сведения о земельных участках (землях общего пользования, территории общего пользования), посредством которых обеспечивается доступ	Земли (земельные участки) общего пользования

1	2				3					
10.	Иные сведения				Фактическое местоположение границ земельного участка не соответствует сведениям Единого государственного реестра недвижимости. В ходе комплексных кадастровых работ выявлена и исправлена реестровая ошибка.					
4. Пояснения к сведениям об уточняемом земельном участке с кадастровым номером					67:25:0010409:424			:		
1.	—									
1. Сведения о характерных точках границ уточняемого земельного участка с кадастровым номером					67:25:0010409:428			:		
Система координат					МСК-67, зона 1				Зона №	1
Обоз- начение харак- терных точек границ	Координаты, м				Метод определения координат	Формулы, примененные для расчета средней квадратической погрешности определения координат характерных точек границ (Mt), с подставленными в такие формулы значениями и итоговые (вычисленные) значения Mt, м	Описание закрепления точки			
	содержатся в Едином государственном реестре недвижимости		определены в результате выполнения комплексных кадастровых работ							
	X	Y	X	Y						
1	2	3	4	5	6	7	8			
н184У	—	—	493 146,74	1 263 914,80	Метод спутниковых геодезических измерений (определений)	$\sqrt{(0,08^2 + 0,06^2)} = 0,10$	—			
784	493 134,86	1 263 929,92	493 134,86	1 263 929,92						
785	493 133,76	1 263 929,36	493 133,76	1 263 929,36						
786	493 133,38	1 263 929,94	493 133,38	1 263 929,94						
787	493 134,37	1 263 930,54	493 134,37	1 263 930,54						
788	493 123,58	1 263 944,31	—	—		0,10				
789	493 097,62	1 263 929,34	—	—						
790	493 107,70	1 263 915,83	—	—						
н192У	—	—	493 123,63	1 263 944,24		$\sqrt{(0,08^2 + 0,06^2)} = 0,10$	Временный межевой знак			

1	2	3	4	5	6	7	8
н202У	—	—	493 097,67	1 263 929,27	Метод спутниковых геодезических измерений (определений)	$\sqrt{(0,08^2 + 0,06^2)} = 0,10$	Временный межевой знак
н258У	—	—	493 107,37	1 263 916,28			—
185	493 119,43	1 263 900,77	493 119,43	1 263 900,77			
791	493 146,47	1 263 915,11	—	—			
н184У	—	—	493 146,74	1 263 914,80		$\sqrt{(0,08^2 + 0,06^2)} = 0,10$	

2. Сведения о частях границ уточняемого земельного участка с кадастровым номером
67:25:0010409:428
:

Обозначение части границ		Горизонтальное проложение (S), м	Описание прохождения части границ	Сведения о согласовании местоположения границ (согласовано/спорное)
от т.	до т.			
1	2	3	4	5
н184У	784	19,23	—	согласовано
784	785	1,23		
785	786	0,69		
786	787	1,16		
787	н192У	17,41		
н192У	н202У	29,97		
н202У	н258У	16,21		
н258У	185	19,65		
185	н184У	30,70		

3. Сведения о характеристиках уточняемого земельного участка с кадастровым номером
67:25:0010409:428
:

№ п/п	Наименование характеристики	Значение характеристики
1	2	3
1.	Адрес земельного участка	—
1.1.	Сведения о местоположении земельного участка (при отсутствии адреса) в структурированном в соответствии с федеральной информационной адресной системой виде	Российская Федерация, Смоленская область, Ярцевский р-н
1.2.	Дополнительные сведения о местоположении земельного участка	—
2.	Площадь земельного участка ± величина погрешности определения (вычисления) площади (Р ± ΔР), м²	1 099 ± 12,00

1	2				3		
3.	Формула, примененная для вычисления предельной погрешности определения площади земельного участка, с подставленными значениями и итоговые (вычисленные) значения				3,5*0,10*√(1 099) = 12		
4.	Площадь земельного участка согласно сведениям Единого государственного реестра недвижимости (Ркад), м²				1 099,00		
5.	Оценка расхождения Р и Ркад (Р - Ркад), м²				0		
6.	Предельный минимальный и максимальный размеры земельного участка (Рмин и Рмакс), м²				Рмин = 400 Рмакс = 1 500		
7.	Кадастровый или иной государственный учетный номер (инвентарный) здания, сооружения, объекта незавершенного строительства, расположенного на земельном участке				67:25:0010409:427; 67:25:0010409:248		
8.	Вид (виды) разрешенного использования				Ведение садоводства		
8.1.	Дополнительные сведения об использовании земельного участка				—		
9.	Сведения о земельных участках (землях общего пользования, территории общего пользования), посредством которых обеспечивается доступ				Земли (земельные участки) общего пользования		
10.	Иные сведения				Фактическое местоположение границ земельного участка не соответствует сведениям Единого государственного реестра недвижимости. В ходе комплексных кадастровых работ выявлена и исправлена реестровая ошибка.		
4. Пояснения к сведениям об уточняемом земельном участке с кадастровым номером					67:25:0010409:428 :		
1.					—		
1. Сведения о характерных точках границ уточняемого земельного участка с кадастровым номером					67:25:0000000:1002 :		
Система координат					МСК-67, зона 1		
					Зона № 1		
Обозначение характерных точек границ	Координаты, м				Метод определения координат	Формулы, примененные для расчета средней квадратической погрешности определения координат характерных точек границ (Mt), с подставленными в такие формулы значениями и итоговые (вычисленные) значения Mt, м	Описание закрепления точки
	содержатся в Едином государственном реестре недвижимости		определены в результате выполнения комплексных кадастровых работ				
	X	Y	X	Y			
1	2	3	4	5	6	7	8

1	2	3	4	5	6	7	8
1	492 920,95	1 263 922,65	—	—	Метод спутниковых геодезических измерений (определений)	0,10	—
2	492 923,41	1 263 920,22	—	—			
3	492 924,11	1 263 920,93	—	—			угол здания
4	492 928,48	1 263 925,37	—	—			
5	492 926,02	1 263 927,80	—	—			
6	492 921,65	1 263 923,38	—	—			
н7У	—	—	492 921,47	1 263 922,65		$\sqrt{(0,08^2 + 0,06^2)} = 0,10$	—
н8У	—	—	492 923,93	1 263 920,22			
н9У	—	—	492 924,63	1 263 920,93			угол здания
н10У	—	—	492 929,00	1 263 925,37			
н11У	—	—	492 926,54	1 263 927,80			
н12У	—	—	492 922,17	1 263 923,38			
1	492 920,95	1 263 922,65	—	—		0,10	—

2. Сведения о частях границ уточняемого земельного участка с кадастровым номером
67:25:0000000:1002
:

Обозначение части границ		Горизонтальное проложение (S), м	Описание прохождения части границ	Сведения о согласовании местоположения границ (согласовано/спорное)
от т.	до т.			
1	2	3	4	5
н7У	н8У	3,46	—	согласовано
н8У	н9У	1,00		
н9У	н10У	6,23		
н10У	н11У	3,46		
н11У	н12У	6,22		

1	2	3	4	5
н12У	н7У	1,01	—	согласовано
3. Сведения о характеристиках уточняемого земельного участка с кадастровым номером				67:25:0000000:1002
№ п/п	Наименование характеристики		Значение характеристики	
1	2		3	
1.	Адрес земельного участка		Российская Федерация, Смоленская область, Ярцевский р-н, Ярцевское городское поселение, г. Ярцево, ул. Верещагина, 27/4	
1.1.	Сведения о местоположении земельного участка (при отсутствии адреса) в структурированном в соответствии с федеральной информационной адресной системой виде		—	
1.2.	Дополнительные сведения о местоположении земельного участка		—	
2.	Площадь земельного участка ± величина погрешности определения (вычисления) площади (Р ± ΔР), м²		25 ± 2,00	
3.	Формула, примененная для вычисления предельной погрешности определения площади земельного участка, с подставленными значениями и итоговые (вычисленные) значения		3,5*0,10*√(25) = 2	
4.	Площадь земельного участка согласно сведениям Единого государственного реестра недвижимости (Ркад), м²		25,00	
5.	Оценка расхождения Р и Ркад (Р - Ркад), м²		0	
6.	Предельный минимальный и максимальный размеры земельного участка (Рмин и Рмакс), м²		— —	
7.	Кадастровый или иной государственный учетный номер (инвентарный) здания, сооружения, объекта незавершенного строительства, расположенного на земельном участке		67:25:0000000:994	
8.	Вид (виды) разрешенного использования		объекты гаражного назначения (под гараж)	
8.1.	Дополнительные сведения об использовании земельного участка		—	
9.	Сведения о земельных участках (землях общего пользования, территории общего пользования), посредством которых обеспечивается доступ		Земли (земельные участки) общего пользования	
10.	Иные сведения		Фактическое местоположение границ земельного участка не соответствует сведениям Единого государственного реестра недвижимости. В ходе комплексных кадастровых работ выявлена и исправлена реестровая ошибка.	
4. Пояснения к сведениям об уточняемом земельном участке с кадастровым номером				67:25:0000000:1002
1.	—			

1. Сведения о характерных точках границ уточняемого земельного участка с кадастровым номером

67:25:0010409:56

:

Система координат

МСК-67, зона 1

Зона №

1

Обоз- начение харак- терных точек границ	Координаты, м				Метод определения координат	Формулы, примененные для расчета средней квадратической погрешности определения координат характерных точек границ (Mt), с подставленными в такие формулы значениями и итоговые (вычисленные) значения Mt, м	Описание закрепления точки
	содержатся в Едином государственном реестре недвижимости		определены в результате выполнения комплексных кадастровых работ				
	X	Y	X	Y			
1	2	3	4	5	6	7	8
234	493 124,35	1 263 842,51	493 124,35	1 263 842,51	Метод спутниковых геодезических измерений (определений)	$\sqrt{(0,08^2 + 0,06^2)} = 0,10$	—
239	493 113,07	1 263 856,45	—	—		0,10	
240	493 087,12	1 263 842,01	—	—			
241	493 098,24	1 263 827,55	—	—			
н242У	—	—	493 113,27	1 263 856,20		$\sqrt{(0,08^2 + 0,06^2)} = 0,10$	
н243У	—	—	493 087,35	1 263 841,62			
н244У	—	—	493 098,50	1 263 826,89			
н235У	—	—	493 098,95	1 263 827,30		Временный межевой знак	
234	493 124,35	1 263 842,51	493 124,35	1 263 842,51		—	

2. Сведения о частях границ уточняемого земельного участка с кадастровым номером

67:25:0010409:56

:

Обозначение части границ		Горизонтальное проложение (S), м	Описание прохождения части границ	Сведения о согласовании местоположения границ (согласовано/спорное)
от т.	до т.			
1	2	3	4	5
234	н242У	17,61	—	согласовано
н242У	н243У	29,74		

1	2	3	4	5
н243У	н244У	18,47	—	согласовано
н244У	н235У	0,61		
н235У	234	29,61		

3. Сведения о характеристиках уточняемого земельного участка с кадастровым номером 67:25:0010409:56 :

№ п/п	Наименование характеристики	Значение характеристики
1	2	3
1.	Адрес земельного участка	—
1.1.	Сведения о местоположении земельного участка (при отсутствии адреса) в структурированном в соответствии с федеральной информационной адресной системой виде	215800, Российская Федерация, Смоленская область, Ярцевский р-н, Ярцево г
1.2.	Дополнительные сведения о местоположении земельного участка	—
2.	Площадь земельного участка ± величина погрешности определения (вычисления) площади ($P \pm \Delta P$), м²	$534 \pm 8,00$
3.	Формула, примененная для вычисления предельной погрешности определения площади земельного участка, с подставленными значениями и итоговые (вычисленные) значения	$3,5 * 0,10 * \sqrt{(534)} = 8$
4.	Площадь земельного участка согласно сведениям Единого государственного реестра недвижимости (Ркад), м²	534,00
5.	Оценка расхождения Р и Ркад ($P - P_{кад}$), м²	0
6.	Предельный минимальный и максимальный размеры земельного участка ($P_{мин}$ и $P_{макс}$), м²	— —
7.	Кадастровый или иной государственный учетный номер (инвентарный) здания, сооружения, объекта незавершенного строительства, расположенного на земельном участке	67:25:0010409:298
8.	Вид (виды) разрешенного использования	для садоводства и огородничества
8.1.	Дополнительные сведения об использовании земельного участка	—
9.	Сведения о земельных участках (землях общего пользования, территории общего пользования), посредством которых обеспечивается доступ	Земли (земельные участки) общего пользования
10.	Иные сведения	Фактическое местоположение границ земельного участка не соответствует сведениям Единого государственного реестра недвижимости. В ходе комплексных кадастровых работ выявлена и исправлена реестровая ошибка.

4. Пояснения к сведениям об уточняемом земельном участке с кадастровым номером 67:25:0010409:56 :

1.	—						
1. Сведения о характерных точках границ уточняемого земельного участка с кадастровым номером					67:25:0010409:81		
Система координат МСК-67, зона 1					Зона № 1		
Обоз- начение харак- терных точек границ	Координаты, м				Метод определения координат	Формулы, примененные для расчета средней квадратической погрешности определения координат характерных точек границ (Mt), с подставленными в такие формулы значениями и итоговые (вычисленные) значения Mt, м	Описание закрепления точки
	содержатся в Едином государственном реестре недвижимости		определены в результате выполнения комплексных кадастровых работ				
	X	Y	X	Y			
1	2	3	4	5	6	7	8
316	493 074,02	1 263 813,08	—	—	Метод спутниковых геодезических измерений (определений)	0,10	Временный межевой знак
317	493 085,39	1 263 799,26	—	—			
н312У	—	—	493 085,13	1 263 799,10		$\sqrt{(0,08^2 + 0,06^2)} = 0,10$	
311	493 097,62	1 263 806,95	493 097,62	1 263 806,95			
318	493 109,43	1 263 814,05	—	—		0,10	
319	493 098,59	1 263 827,75	—	—			
н236У	—	—	493 109,66	1 263 814,19		$\sqrt{(0,08^2 + 0,06^2)} = 0,10$	
н235У	—	—	493 098,95	1 263 827,30			
н244У	—	—	493 098,50	1 263 826,89			
н320У	—	—	493 073,75	1 263 813,23			
316	493 074,02	1 263 813,08	—	—		0,10	Временный межевой знак

2. Сведения о частях границ уточняемого земельного участка с кадастровым номером				67:25:0010409:81		:
Обозначение части границ		Горизонтальное проложение (S), м	Описание прохождения части границ	Сведения о согласовании местоположения границ (согласовано/спорное)		
от т.	до т.					
1	2	3	4	5		
н312У	311	14,75	—	согласовано		
311	н236У	14,05				
н236У	н235У	16,93				
н235У	н244У	0,61				
н244У	н320У	28,27				
н320У	н312У	18,14				
3. Сведения о характеристиках уточняемого земельного участка с кадастровым номером				67:25:0010409:81		:
№ п/п	Наименование характеристики		Значение характеристики			
1	2		3			
1.	Адрес земельного участка		—			
1.1.	Сведения о местоположении земельного участка (при отсутствии адреса) в структурированном в соответствии с федеральной информационной адресной системой виде		215800, Российская Федерация, Смоленская область, Ярцевский р-н, Ярцево г, "Ударник" снт			
1.2.	Дополнительные сведения о местоположении земельного участка		—			
2.	Площадь земельного участка ± величина погрешности определения (вычисления) площади (Р ± ΔР), м²		496 ± 8,00			
3.	Формула, примененная для вычисления предельной погрешности определения площади земельного участка, с подставленными значениями и итоговые (вычисленные) значения		3,5*0,10*√(496) = 8			
4.	Площадь земельного участка согласно сведениям Единого государственного реестра недвижимости (Ркад), м²		496,00			
5.	Оценка расхождения Р и Ркад (Р - Ркад), м²		0			
6.	Предельный минимальный и максимальный размеры земельного участка (Рмин и Рмакс), м²		Рмин = 400 Рмакс = 1 500			
7.	Кадастровый или иной государственный учетный номер (инвентарный) здания, сооружения, объекта незавершенного строительства, расположенного на земельном участке		—			
8.	Вид (виды) разрешенного использования		Ведение садоводства			
8.1.	Дополнительные сведения об использовании земельного участка		—			

1	2				3			
9.	Сведения о земельных участках (землях общего пользования, территории общего пользования), посредством которых обеспечивается доступ				Земли (земельные участки) общего пользования			
10.	Иные сведения				Фактическое местоположение границ земельного участка не соответствует сведениям Единого государственного реестра недвижимости. В ходе комплексных кадастровых работ выявлена и исправлена реестровая ошибка.			
4. Пояснения к сведениям об уточняемом земельном участке с кадастровым номером					67:25:0010409:81			
1.	—							
1. Сведения о характерных точках границ уточняемого земельного участка с кадастровым номером					67:25:0010409:83			
Система координат					МСК-67, зона 1			
					Зона № 1			
Обоз- начение харак- терных точек границ	Координаты, м				Метод определения координат	Формулы, примененные для расчета средней квадратической погрешности определения координат характерных точек границ (Mt), с подставленными в такие формулы значениями и итоговые (вычисленные) значения Mt, м	Описание закрепления точки	
	содержатся в Едином государственном реестре недвижимости		определены в результате выполнения комплексных кадастровых работ					
	X	Y	X	Y				
1	2	3	4	5	6	7	8	
н244У	—	—	493 098,50	1 263 826,89	Метод спутниковых геодезических измерений (определений)	$\sqrt{(0,08^2 + 0,06^2)} = 0,10$	—	
н243У	—	—	493 087,35	1 263 841,62				
324	493 061,86	1 263 827,09	493 061,86	1 263 827,09				
н320У	—	—	493 073,75	1 263 813,23				
325	493 074,16	1 263 813,21	—	—		0,10		
241	493 098,24	1 263 827,55	—	—				
240	493 087,12	1 263 842,01	—	—				

1	2	3	4	5	6	7	8
н244У	—	—	493 098,50	1 263 826,89	Метод спутниковых геодезических измерений (определений)	$\sqrt{(0,08^2 + 0,06^2)} = 0,10$	—

2. Сведения о частях границ уточняемого земельного участка с кадастровым номером 67:25:0010409:83 :

Обозначение части границ		Горизонтальное проложение (S), м	Описание прохождения части границ	Сведения о согласовании местоположения границ (согласовано/спорное)
от т.	до т.			
1	2	3	4	5
н244У	н243У	18,47	—	согласовано
н243У	324	29,34		
324	н320У	18,26		
н320У	н244У	28,27		

3. Сведения о характеристиках уточняемого земельного участка с кадастровым номером 67:25:0010409:83 :

№ п/п	Наименование характеристики	Значение характеристики
1	2	3
1.	Адрес земельного участка	—
1.1.	Сведения о местоположении земельного участка (при отсутствии адреса) в структурированном в соответствии с федеральной информационной адресной системой виде	215800, Российская Федерация, Смоленская область, Ярцевский р-н, Ярцево г
1.2.	Дополнительные сведения о местоположении земельного участка	—
2.	Площадь земельного участка \pm величина погрешности определения (вычисления) площади ($P \pm \Delta P$), м ²	$521 \pm 8,00$
3.	Формула, примененная для вычисления предельной погрешности определения площади земельного участка, с подставленными значениями и итоговые (вычисленные) значения	$3,5 * 0,10 * \sqrt{(521)} = 8$
4.	Площадь земельного участка согласно сведениям Единого государственного реестра недвижимости (Ркад), м ²	521,00
5.	Оценка расхождения Р и Ркад ($P - P_{кад}$), м ²	0
6.	Предельный минимальный и максимальный размеры земельного участка (Рмин и Рмакс), м ²	— —
7.	Кадастровый или иной государственный учетный номер (инвентарный) здания, сооружения, объекта незавершенного строительства, расположенного на земельном участке	—
8.	Вид (виды) разрешенного использования	Для огородничества и садоводства

1	2	3
8.1.	Дополнительные сведения об использовании земельного участка	—
9.	Сведения о земельных участках (землях общего пользования, территории общего пользования), посредством которых обеспечивается доступ	Земли (земельные участки) общего пользования
10.	Иные сведения	Фактическое местоположение границ земельного участка не соответствует сведениям Единого государственного реестра недвижимости. В ходе комплексных кадастровых работ выявлена и исправлена реестровая ошибка.
4. Пояснения к сведениям об уточняемом земельном участке с кадастровым номером		67:25:0010409:83 :
1.	—	

Описание местоположения здания, сооружения, объекта незавершенного строительства на земельном участке								
1. Сведения о характерных точках контура объекта недвижимости с кадастровым номером 67:25:0010408:881 :								
Система координат МСК-67, зона 1 Зона № 1								
Обозначение характерных точек границ	Содержатся в Едином государственном реестре недвижимости			Определены в ходе выполнения комплексных кадастровых работ			Метод определения координат	Формулы, примененные для расчета средней квадратической погрешности определения координат характерных точек (Mt), м, с подставленными в такие формулы значениями и итоговые (вычисленные) значения Mt, м
	координаты, м		Радиус, м	координаты, м		Радиус, м		
	X	Y	R	X	Y	R		
1	2	3	4	5	6	7	8	9
н796О	—	—	—	492 908,71	1 263 905,32	—	Метод спутниковых геодезических измерений (определений)	$\sqrt{(0,08^2 + 0,06^2)} = 0,10$
н768О	—	—	—	492 911,45	1 263 902,46	—		
н769О	—	—	—	492 915,78	1 263 906,61	—		
н797О	—	—	—	492 913,04	1 263 909,47	—		
н796О	—	—	—	492 908,71	1 263 905,32	—		
2. Сведения о характеристиках объекта недвижимости с кадастровым номером 67:25:0010408:881 :								
№ п/п	Наименование характеристики				Значение характеристики			
1	2				3			
1.	Вид объекта недвижимости				Здание			
2.	Ранее присвоенный государственный учетный номер (инвентарный) здания, сооружения, объекта незавершенного строительства				—			
3.	Кадастровый номер земельного участка (земельных участков), в границах которого (которых) расположены здание, сооружение, объект незавершенного строительства				67:25:0010409:423			
4.	Уникальный учетный номер кадастрового квартала, в границах которого расположены здание, сооружение, объект незавершенного строительства				67:25:0010409			

1	2					3		
5.	Адрес здания, сооружения, объекта незавершенного строительства					Российская Федерация, Смоленская область, муниципальный район Ярцевский, городское поселение Ярцевское, город Ярцево, улица Верецагина, строение 26/18		
5.1.	Сведения о местоположении здания, сооружения, объекта незавершенного строительства (при отсутствии адреса) в структурированном в соответствии с федеральной информационной адресной системой виде					—		
5.2.	Дополнительные сведения о местоположении					—		
6.	Иные сведения					—		
3. Пояснения к сведениям об объекте недвижимости с кадастровым номером 67:25:0010408:881 :								
1.	—							
1. Сведения о характерных точках контура объекта недвижимости с кадастровым номером 67:25:0010409:232 :								
Система координат МСК-67, зона 1 Зона № 1								
Обозначение характерных точек границ	Содержатся в Едином государственном реестре недвижимости			Определены в ходе выполнения комплексных кадастровых работ			Метод определения координат	Формулы, примененные для расчета средней квадратической погрешности определения координат характерных точек (Mt), м, с подставленными в такие формулы значениями и итоговые (вычисленные) значения Mt, м
	координаты, м		Радиус, м	координаты, м		Радиус, м		
	X	Y	R	X	Y	R		
1	2	3	4	5	6	7	8	9
н798О	—	—	—	493 176,35	1 263 799,12	—	Метод спутниковых геодезических измерений (определений)	$\sqrt{(0,08^2 + 0,06^2)} = 0,10$
н799О	—	—	—	493 174,66	1 263 801,26	—		
н800О	—	—	—	493 173,30	1 263 800,19	—		
н801О	—	—	—	493 173,04	1 263 800,53	—		
н802О	—	—	—	493 168,59	1 263 797,06	—		
н803О	—	—	—	493 170,52	1 263 794,58	—		
н798О	—	—	—	493 176,35	1 263 799,12	—		

2. Сведения о характеристиках объекта недвижимости с кадастровым номером 67:25:0010409:232 :

№ п/п	Наименование характеристики	Значение характеристики
1	2	3
1.	Вид объекта недвижимости	Здание
2.	Ранее присвоенный государственный учетный номер (инвентарный) здания, сооружения, объекта незавершенного строительства	—
3.	Кадастровый номер земельного участка (земельных участков), в границах которого (которых) расположены здание, сооружение, объект незавершенного строительства	67:25:0010409:49
4.	Уникальный учетный номер кадастрового квартала, в границах которого расположены здание, сооружение, объект незавершенного строительства	67:25:0010409
5.	Адрес здания, сооружения, объекта незавершенного строительства	—
5.1.	Сведения о местоположении здания, сооружения, объекта незавершенного строительства (при отсутствии адреса) в структурированном в соответствии с федеральной информационной адресной системой виде	Российская Федерация, Смоленская область, Ярцевский р-н, Ярцево г, д 49
5.2.	Дополнительные сведения о местоположении	СНТ Ударник
6.	Иные сведения	—

3. Пояснения к сведениям об объекте недвижимости с кадастровым номером 67:25:0010409:232 :

1.	—
----	---

1. Сведения о характерных точках контура объекта недвижимости с кадастровым номером 67:25:0010409:235 :

Система координат МСК-67, зона 1							Зона № 1	
Обозначение характерных точек границ	Содержатся в Едином государственном реестре недвижимости			Определены в ходе выполнения комплексных кадастровых работ			Метод определения координат	Формулы, примененные для расчета средней квадратической погрешности определения координат характерных точек (Mt), м, с подставленными в такие формулы значениями и итоговые (вычисленные) значения Mt, м
	координаты, м		Радиус, м	координаты, м		Радиус, м		
	X	Y	R	X	Y	R		
1	2	3	4	5	6	7	8	9
н8040	—	—	—	492 935,42	1 263 871,98	—	Метод спутниковых геодезических измерений (определений)	$\sqrt{(0,08^2 + 0,06^2)} = 0,10$

1	2	3	4	5	6	7	8	9
н8050	—	—	—	492 934,00	1 263 874,38	—	Метод спутниковых геодезических измерений (определений)	$\sqrt{(0,08^2 + 0,06^2)} = 0,10$
н8060	—	—	—	492 930,80	1 263 872,49	—		
н8070	—	—	—	492 932,22	1 263 870,09	—		
н8040	—	—	—	492 935,42	1 263 871,98	—		

2. Сведения о характеристиках объекта недвижимости с кадастровым номером 67:25:0010409:235 :

№ п/п	Наименование характеристики	Значение характеристики
1	2	3
1.	Вид объекта недвижимости	Здание
2.	Ранее присвоенный государственный учетный номер (инвентарный) здания, сооружения, объекта незавершенного строительства	—
3.	Кадастровый номер земельного участка (земельных участков), в границах которого (которых) расположены здание, сооружение, объект незавершенного строительства	67:25:0010409:109
4.	Уникальный учетный номер кадастрового квартала, в границах которого расположены здание, сооружение, объект незавершенного строительства	67:25:0010409
5.	Адрес здания, сооружения, объекта незавершенного строительства	Российская Федерация, Смоленская область, муниципальный район Ярцевский, городское поселение Ярцевское, город Ярцево, улица Островского, строение 40/109
5.1.	Сведения о местоположении здания, сооружения, объекта незавершенного строительства (при отсутствии адреса) в структурированном в соответствии с федеральной информационной адресной системой виде	—
5.2.	Дополнительные сведения о местоположении	—
6.	Иные сведения	—

3. Пояснения к сведениям об объекте недвижимости с кадастровым номером 67:25:0010409:235 :

1.	—
----	---

1. Сведения о характерных точках контура объекта недвижимости с кадастровым номером 67:25:0010409:238 :

Система координат			МСК-67, зона 1				Зона № 1	
Обозначение характерных точек границ	Содержатся в Едином государственном реестре недвижимости			Определены в ходе выполнения комплексных кадастровых работ			Метод определения координат	Формулы, примененные для расчета средней квадратической погрешности определения координат характерных точек (Mt), м, с подставленными в такие формулы значениями и итоговые (вычисленные) значения Mt, м
	координаты, м		Радиус, м	координаты, м		Радиус, м		
	X	Y	R	X	Y	R		
1	2	3	4	5	6	7	8	9
н808О	—	—	—	493 151,20	1 263 904,02	—	Метод спутниковых геодезических измерений (определений)	$\sqrt{(0,08^2 + 0,06^2)} = 0,10$
н809О	—	—	—	493 148,18	1 263 908,00	—		
н810О	—	—	—	493 143,51	1 263 904,46	—		
н811О	—	—	—	493 146,53	1 263 900,48	—		
н808О	—	—	—	493 151,20	1 263 904,02	—		

2. Сведения о характеристиках объекта недвижимости с кадастровым номером 67:25:0010409:238 :

№ п/п	Наименование характеристики	Значение характеристики
1	2	3
1.	Вид объекта недвижимости	Здание
2.	Ранее присвоенный государственный учетный номер (инвентарный) здания, сооружения, объекта незавершенного строительства	—
3.	Кадастровый номер земельного участка (земельных участков), в границах которого (которых) расположены здание, сооружение, объект незавершенного строительства	67:25:0010409:38
4.	Уникальный учетный номер кадастрового квартала, в границах которого расположены здание, сооружение, объект незавершенного строительства	67:25:0010409

1	2					3		
5.	Адрес здания, сооружения, объекта незавершенного строительства					—		
5.1.	Сведения о местоположении здания, сооружения, объекта незавершенного строительства (при отсутствии адреса) в структурированном в соответствии с федеральной информационной адресной системой виде					Российская Федерация, Смоленская область, Ярцевский р-н, Ярцево г, СНТ Ударник снт		
5.2.	Дополнительные сведения о местоположении					—		
6.	Иные сведения					—		
3. Пояснения к сведениям об объекте недвижимости с кадастровым номером 67:25:0010409:238 :								
1.	—							
1. Сведения о характерных точках контура объекта недвижимости с кадастровым номером 67:25:0010409:239 :								
Система координат МСК-67, зона 1 Зона № 1								
Обоз- начение харак- терных точек границ	Содержатся в Едином государственном реестре недвижимости			Определены в ходе выполнения комплексных кадастровых работ			Метод определения координат	Формулы, примененные для расчета средней квадратической погрешности определения координат характерных точек (Mt), м, с подставленными в такие формулы значениями и итоговые (вычисленные) значения Mt, м
	координаты, м		Радиус, м	координаты, м		Радиус, м		
	X	Y	R	X	Y	R		
1	2	3	4	5	6	7	8	9
н812О	—	—	—	492 947,55	1 263 969,25	—	Метод спутниковых геодезических измерений (определений)	$\sqrt{(0,08^2 + 0,06^2)} = 0,10$
н813О	—	—	—	492 945,42	1 263 972,76	—		
н814О	—	—	—	492 944,80	1 263 972,39	—		
н815О	—	—	—	492 944,15	1 263 973,47	—		
н816О	—	—	—	492 942,65	1 263 972,57	—		
н817О	—	—	—	492 943,29	1 263 971,50	—		
н818О	—	—	—	492 939,53	1 263 969,25	—		

1	2	3	4	5	6	7	8	9
н8190	—	—	—	492 941,67	1 263 965,68	—	Метод спутниковых геодезических измерений (определений)	$\sqrt{(0,08^2 + 0,06^2)} = 0,10$
н8120	—	—	—	492 947,55	1 263 969,25	—		

2. Сведения о характеристиках объекта недвижимости с кадастровым номером 67:25:0010409:239 :

№ п/п	Наименование характеристики	Значение характеристики
1	2	3
1.	Вид объекта недвижимости	Здание
2.	Ранее присвоенный государственный учетный номер (инвентарный) здания, сооружения, объекта незавершенного строительства	—
3.	Кадастровый номер земельного участка (земельных участков), в границах которого (которых) расположены здание, сооружение, объект незавершенного строительства	67:25:0010409:121
4.	Уникальный учетный номер кадастрового квартала, в границах которого расположены здание, сооружение, объект незавершенного строительства	67:25:0010409
5.	Адрес здания, сооружения, объекта незавершенного строительства	—
5.1.	Сведения о местоположении здания, сооружения, объекта незавершенного строительства (при отсутствии адреса) в структурированном в соответствии с федеральной информационной адресной системой виде	Российская Федерация, Смоленская область, Ярцевский р-н, Ярцево г, СНТ Ударник снт
5.2.	Дополнительные сведения о местоположении	—
6.	Иные сведения	—

3. Пояснения к сведениям об объекте недвижимости с кадастровым номером 67:25:0010409:239 :

1.	—
----	---

1. Сведения о характерных точках контура объекта недвижимости с кадастровым номером							67:25:0010409:240	
Система координат				МСК-67, зона 1			Зона № 1	
Обозначение характерных точек границ	Содержатся в Едином государственном реестре недвижимости			Определены в ходе выполнения комплексных кадастровых работ			Метод определения координат	Формулы, примененные для расчета средней квадратической погрешности определения координат характерных точек (Mt), м, с подставленными в такие формулы значениями и итоговые (вычисленные) значения Mt, м
	координаты, м		Радиус, м	координаты, м		Радиус, м		
	X	Y	R	X	Y	R		
1	2	3	4	5	6	7	8	9
н820О	—	—	—	493 198,95	1 263 958,87	—	Метод спутниковых геодезических измерений (определений)	$\sqrt{(0,08^2 + 0,06^2)} = 0,10$
н821О	—	—	—	493 200,91	1 263 956,19	—		
н822О	—	—	—	493 204,25	1 263 958,64	—		
н823О	—	—	—	493 203,98	1 263 959,01	—		
н824О	—	—	—	493 204,68	1 263 959,52	—		
н825О	—	—	—	493 203,43	1 263 961,23	—		
н826О	—	—	—	493 202,71	1 263 960,69	—		
н827О	—	—	—	493 202,27	1 263 961,29	—		
н820О	—	—	—	493 198,95	1 263 958,87	—		
2. Сведения о характеристиках объекта недвижимости с кадастровым номером							67:25:0010409:240	
№ п/п	Наименование характеристики				Значение характеристики			
1	2				3			
1.	Вид объекта недвижимости				Здание			
2.	Ранее присвоенный государственный учетный номер (инвентарный) здания, сооружения, объекта незавершенного строительства				—			

1	2					3				
3.	Кадастровый номер земельного участка (земельных участков), в границах которого (которых) расположены здание, сооружение, объект незавершенного строительства					67:25:0010409:15				
4.	Уникальный учетный номер кадастрового квартала, в границах которого расположены здание, сооружение, объект незавершенного строительства					67:25:0010409				
5.	Адрес здания, сооружения, объекта незавершенного строительства					—				
5.1.	Сведения о местоположении здания, сооружения, объекта незавершенного строительства (при отсутствии адреса) в структурированном в соответствии с федеральной информационной адресной системой виде					Российская Федерация, Смоленская область, Ярцевский р-н, Ярцево г, СНТ Ударник снт, д 15**				
5.2.	Дополнительные сведения о местоположении					коллективный сад "Ударник", садовый дом № 15				
6.	Иные сведения					—				
3. Пояснения к сведениям об объекте недвижимости с кадастровым номером 67:25:0010409:240 :										
1.	—									
1. Сведения о характерных точках контура объекта недвижимости с кадастровым номером 67:25:0010409:241 :										
Система координат МСК-67, зона 1 Зона № 1										
Обозначение характерных точек границ	Содержатся в Едином государственном реестре недвижимости			Определены в ходе выполнения комплексных кадастровых работ			Метод определения координат	Формулы, примененные для расчета средней квадратической погрешности определения координат характерных точек (Mt), м, с подставленными в такие формулы значениями и итоговые (вычисленные) значения Mt, м		
	координаты, м		Радиус, м	координаты, м		Радиус, м				
	X	Y	R	X	Y	R				
1	2	3	4	5	6	7	8	9		
н828О	—	—	—	492 970,43	1 263 958,29	—	Метод спутниковых геодезических измерений (определений)	$\sqrt{(0,08^2 + 0,06^2)} = 0,10$		
н829О	—	—	—	492 968,65	1 263 961,34	—				
н830О	—	—	—	492 964,21	1 263 958,75	—				
н831О	—	—	—	492 965,99	1 263 955,70	—				

1	2	3	4	5	6	7	8	9
н828О	—	—	—	492 970,43	1 263 958,29	—	Метод спутниковых геодезических измерений (определений)	$\sqrt{(0,08^2 + 0,06^2)} = 0,10$
2. Сведения о характеристиках объекта недвижимости с кадастровым номером 67:25:0010409:241 :								
№ п/п	Наименование характеристики					Значение характеристики		
1	2					3		
1.	Вид объекта недвижимости					Здание		
2.	Ранее присвоенный государственный учетный номер (инвентарный) здания, сооружения, объекта незавершенного строительства					—		
3.	Кадастровый номер земельного участка (земельных участков), в границах которого (которых) расположены здание, сооружение, объект незавершенного строительства					67:25:0010409:118		
4.	Уникальный учетный номер кадастрового квартала, в границах которого расположены здание, сооружение, объект незавершенного строительства					67:25:0010409		
5.	Адрес здания, сооружения, объекта незавершенного строительства					—		
5.1.	Сведения о местоположении здания, сооружения, объекта незавершенного строительства (при отсутствии адреса) в структурированном в соответствии с федеральной информационной адресной системой виде					Российская Федерация, Смоленская область, Ярцевский р-н, Ярцево г		
5.2.	Дополнительные сведения о местоположении					коллективный сад "Ударник", садовый дом № 118		
6.	Иные сведения					—		
3. Пояснения к сведениям об объекте недвижимости с кадастровым номером 67:25:0010409:241 :								
1.	—							
1. Сведения о характерных точках контура объекта недвижимости с кадастровым номером 67:25:0010409:242 :								
Система координат МСК-67, зона 1 Зона № 1								
Обозначение характерных точек границ	Содержатся в Едином государственном реестре недвижимости			Определены в ходе выполнения комплексных кадастровых работ			Метод определения координат	Формулы, примененные для расчета средней квадратической погрешности определения координат характерных точек (Mt), м, с подставленными в такие формулы значениями и итоговые (вычисленные) значения Mt, м
	координаты, м		Радиус, м	координаты, м		Радиус, м		
	X	Y	R	X	Y	R		

1	2	3	4	5	6	7	8	9
н832О	—	—	—	492 949,95	1 264 156,26	—	Метод спутниковых геодезических измерений (определений)	$\sqrt{(0,08^2 + 0,06^2)} = 0,10$
н833О	—	—	—	492 947,87	1 264 159,48	—		
н834О	—	—	—	492 947,48	1 264 159,23	—		
н835О	—	—	—	492 946,75	1 264 160,37	—		
н836О	—	—	—	492 946,47	1 264 160,19	—		
н837О	—	—	—	492 945,87	1 264 161,13	—		
н838О	—	—	—	492 942,40	1 264 158,92	—		
н839О	—	—	—	492 943,78	1 264 156,86	—		
н840О	—	—	—	492 943,44	1 264 156,63	—		
н841О	—	—	—	492 945,59	1 264 153,44	—		
н832О	—	—	—	492 949,95	1 264 156,26	—		

2. Сведения о характеристиках объекта недвижимости с кадастровым номером				67:25:0010409:242					:
№ п/п	Наименование характеристики			Значение характеристики					
1	2			3					
1.	Вид объекта недвижимости			Здание					
2.	Ранее присвоенный государственный учетный номер (инвентарный) здания, сооружения, объекта незавершенного строительства			—					
3.	Кадастровый номер земельного участка (земельных участков), в границах которого (которых) расположены здание, сооружение, объект незавершенного строительства			67:25:0010409:185					
4.	Уникальный учетный номер кадастрового квартала, в границах которого расположены здание, сооружение, объект незавершенного строительства			67:25:0010409					

1	2					3		
5.	Адрес здания, сооружения, объекта незавершенного строительства					—		
5.1.	Сведения о местоположении здания, сооружения, объекта незавершенного строительства (при отсутствии адреса) в структурированном в соответствии с федеральной информационной адресной системой виде					Российская Федерация, Смоленская область, Ярцевский р-н, Ярцево г, д 185		
5.2.	Дополнительные сведения о местоположении					—		
6.	Иные сведения					—		
3. Пояснения к сведениям об объекте недвижимости с кадастровым номером 67:25:0010409:242 :								
1.	—							
1. Сведения о характерных точках контура объекта недвижимости с кадастровым номером 67:25:0010409:243 :								
Система координат МСК-67, зона 1 Зона № 1								
Обоз- начение харак- терных точек границ	Содержатся в Едином государственном реестре недвижимости			Определены в ходе выполнения комплексных кадастровых работ			Метод определения координат	Формулы, примененные для расчета средней квадратической погрешности определения координат характерных точек (Mt), м, с подставленными в такие формулы значениями и итоговые (вычисленные) значения Mt, м
	координаты, м		Радиус, м	координаты, м		Радиус, м		
	X	Y	R	X	Y	R		
1	2	3	4	5	6	7	8	9
н842О	—	—	—	493 162,39	1 263 890,80	—	Метод спутниковых геодезических измерений (определений)	$\sqrt{(0,08^2 + 0,06^2)} = 0,10$
н843О	—	—	—	493 160,58	1 263 893,39	—		
н844О	—	—	—	493 157,49	1 263 891,24	—		
н845О	—	—	—	493 157,64	1 263 891,03	—		
н846О	—	—	—	493 156,24	1 263 890,04	—		
н847О	—	—	—	493 157,85	1 263 887,84	—		
н848О	—	—	—	493 159,25	1 263 888,86	—		

1	2	3	4	5	6	7	8	9
н849О	—	—	—	493 159,42	1 263 888,63	—	Метод спутниковых геодезических измерений (определений)	$\sqrt{(0,08^2 + 0,06^2)} = 0,10$
н842О	—	—	—	493 162,39	1 263 890,80	—		

2. Сведения о характеристиках объекта недвижимости с кадастровым номером 67:25:0010409:243 :

№ п/п	Наименование характеристики	Значение характеристики
1	2	3
1.	Вид объекта недвижимости	Здание
2.	Ранее присвоенный государственный учетный номер (инвентарный) здания, сооружения, объекта незавершенного строительства	—
3.	Кадастровый номер земельного участка (земельных участков), в границах которого (которых) расположены здание, сооружение, объект незавершенного строительства	67:25:0010409:36
4.	Уникальный учетный номер кадастрового квартала, в границах которого расположены здание, сооружение, объект незавершенного строительства	67:25:0010409
5.	Адрес здания, сооружения, объекта незавершенного строительства	—
5.1.	Сведения о местоположении здания, сооружения, объекта незавершенного строительства (при отсутствии адреса) в структурированном в соответствии с федеральной информационной адресной системой виде	Российская Федерация, Смоленская область, Ярцевский р-н, Ярцево г, уч 36
5.2.	Дополнительные сведения о местоположении	—
6.	Иные сведения	—

3. Пояснения к сведениям об объекте недвижимости с кадастровым номером 67:25:0010409:243 :

1.	—
----	---

1. Сведения о характерных точках контура объекта недвижимости с кадастровым номером 67:25:0010409:245 :

Система координат МСК-67, зона 1							Зона № 1	
Обозначение характерных точек границ	Содержатся в Едином государственном реестре недвижимости			Определены в ходе выполнения комплексных кадастровых работ			Метод определения координат	Формулы, примененные для расчета средней квадратической погрешности определения координат характерных точек (Mt), м, с подставленными в такие формулы значениями и итоговые (вычисленные) значения Mt, м
	координаты, м		Радиус, м	координаты, м		Радиус, м		
	X	Y	R	X	Y	R		
1	2	3	4	5	6	7	8	9
н8500	—	—	—	493 228,18	1 263 908,97	—	Метод спутниковых геодезических измерений (определений)	$\sqrt{(0,08^2 + 0,06^2)} = 0,10$
н8510	—	—	—	493 226,32	1 263 911,58	—		
н8520	—	—	—	493 222,96	1 263 909,19	—		
н8530	—	—	—	493 223,18	1 263 908,88	—		
н8540	—	—	—	493 221,87	1 263 907,95	—		
н8550	—	—	—	493 223,54	1 263 905,67	—		
н8500	—	—	—	493 228,18	1 263 908,97	—		

2. Сведения о характеристиках объекта недвижимости с кадастровым номером 67:25:0010409:245 :

№ п/п	Наименование характеристики	Значение характеристики
1	2	3
1.	Вид объекта недвижимости	Здание
2.	Ранее присвоенный государственный учетный номер (инвентарный) здания, сооружения, объекта незавершенного строительства	—
3.	Кадастровый номер земельного участка (земельных участков), в границах которого (которых) расположены здание, сооружение, объект незавершенного строительства	67:25:0010409:12

1	2	3
4.	Уникальный учетный номер кадастрового квартала, в границах которого расположены здание, сооружение, объект незавершенного строительства	67:25:0010409
5.	Адрес здания, сооружения, объекта незавершенного строительства	—
5.1.	Сведения о местоположении здания, сооружения, объекта незавершенного строительства (при отсутствии адреса) в структурированном в соответствии с федеральной информационной адресной системой виде	Российская Федерация, Смоленская область, Ярцевский р-н, Ярцево г
5.2.	Дополнительные сведения о местоположении	коллективный сад "Ударник", № 12
6.	Иные сведения	—

3. Пояснения к сведениям об объекте недвижимости с кадастровым номером 67:25:0010409:245 :		
1.	—	

1. Сведения о характерных точках контура объекта недвижимости с кадастровым номером 67:25:0010409:246 :		
Система координат МСК-67, зона 1 Зона № 1		

Обоз- начение харак- терных точек границ	Содержатся в Едином государственном реестре недвижимости			Определены в ходе выполнения комплексных кадастровых работ			Метод определения координат	Формулы, примененные для расчета средней квадратической погрешности определения координат характерных точек (Mt), м, с подставленными в такие формулы значениями и итоговые (вычисленные) значения Mt, м
	координаты, м		Радиус, м	координаты, м		Радиус, м		
	X	Y	R	X	Y	R		
1	2	3	4	5	6	7	8	9
н856О	—	—	—	493 195,25	1 263 950,58	—	Метод спутниковых геодезических измерений (определений)	$\sqrt{(0,08^2 + 0,06^2)} = 0,10$
н857О	—	—	—	493 191,93	1 263 955,06	—		
н858О	—	—	—	493 185,11	1 263 950,03	—		
н859О	—	—	—	493 188,42	1 263 945,53	—		
н856О	—	—	—	493 195,25	1 263 950,58	—		

2. Сведения о характеристиках объекта недвижимости с кадастровым номером 67:25:0010409:246 :

№ п/п	Наименование характеристики	Значение характеристики
1	2	3
1.	Вид объекта недвижимости	Здание
2.	Ранее присвоенный государственный учетный номер (инвентарный) здания, сооружения, объекта незавершенного строительства	—
3.	Кадастровый номер земельного участка (земельных участков), в границах которого (которых) расположены здание, сооружение, объект незавершенного строительства	67:25:0010409:18
4.	Уникальный учетный номер кадастрового квартала, в границах которого расположены здание, сооружение, объект незавершенного строительства	67:25:0010409
5.	Адрес здания, сооружения, объекта незавершенного строительства	—
5.1.	Сведения о местоположении здания, сооружения, объекта незавершенного строительства (при отсутствии адреса) в структурированном в соответствии с федеральной информационной адресной системой виде	Российская Федерация, Смоленская область, Ярцевский р-н, Ярцево г, СНТ Ударник снт
5.2.	Дополнительные сведения о местоположении	—
6.	Иные сведения	—

3. Пояснения к сведениям об объекте недвижимости с кадастровым номером 67:25:0010409:246 :

1.	—
----	---

1. Сведения о характерных точках контура объекта недвижимости с кадастровым номером 67:25:0010409:247 :

Система координат		МСК-67, зона 1					Зона №		1
Обозначение характерных точек границ	Содержатся в Едином государственном реестре недвижимости			Определены в ходе выполнения комплексных кадастровых работ			Метод определения координат	Формулы, примененные для расчета средней квадратической погрешности определения координат характерных точек (Mt), м, с подставленными в такие формулы значениями и итоговые (вычисленные) значения Mt, м	
	координаты, м		Радиус, м	координаты, м		Радиус, м			
	X	Y	R	X	Y	R			
1	2	3	4	5	6	7	8	9	
н8600	—	—	—	493 236,92	1 263 999,84	—	Метод спутниковых геодезических измерений (определений)	$\sqrt{(0,08^2 + 0,06^2)} = 0,10$	

1	2	3	4	5	6	7	8	9
н861О	—	—	—	493 234,60	1 264 003,01	—	Метод спутниковых геодезических измерений (определений)	$\sqrt{(0,08^2 + 0,06^2)} = 0,10$
н862О	—	—	—	493 230,95	1 264 000,34	—		
н863О	—	—	—	493 233,27	1 263 997,17	—		
н860О	—	—	—	493 236,92	1 263 999,84	—		

2. Сведения о характеристиках объекта недвижимости с кадастровым номером 67:25:0010409:247 :

№ п/п	Наименование характеристики	Значение характеристики
1	2	3
1.	Вид объекта недвижимости	Здание
2.	Ранее присвоенный государственный учетный номер (инвентарный) здания, сооружения, объекта незавершенного строительства	—
3.	Кадастровый номер земельного участка (земельных участков), в границах которого (которых) расположены здание, сооружение, объект незавершенного строительства	67:25:0010409:3
4.	Уникальный учетный номер кадастрового квартала, в границах которого расположены здание, сооружение, объект незавершенного строительства	67:25:0010409
5.	Адрес здания, сооружения, объекта незавершенного строительства	—
5.1.	Сведения о местоположении здания, сооружения, объекта незавершенного строительства (при отсутствии адреса) в структурированном в соответствии с федеральной информационной адресной системой виде	Российская Федерация, Смоленская область, Ярцевский р-н, Ярцево г, СНТ Ударник снт
5.2.	Дополнительные сведения о местоположении	Смоленская обл, р-н Ярцевский, г Ярцево, садоводческое некоммерческое товарищество "Ударник", № 3
6.	Иные сведения	—

3. Пояснения к сведениям об объекте недвижимости с кадастровым номером 67:25:0010409:247 :

1.	—
----	---

1. Сведения о характерных точках контура объекта недвижимости с кадастровым номером 67:25:0010409:248 :

Система координат МСК-67, зона 1							Зона № 1	
Обозначение характерных точек границ	Содержатся в Едином государственном реестре недвижимости			Определены в ходе выполнения комплексных кадастровых работ			Метод определения координат	Формулы, примененные для расчета средней квадратической погрешности определения координат характерных точек (Mt), м, с подставленными в такие формулы значениями и итоговые (вычисленные) значения Mt, м
	координаты, м		Радиус, м	координаты, м		Радиус, м		
	X	Y	R	X	Y	R		
1	2	3	4	5	6	7	8	9
н864О	—	—	—	493 127,01	1 263 933,85	—	Метод спутниковых геодезических измерений (определений)	$\sqrt{(0,08^2 + 0,06^2)} = 0,10$
н865О	—	—	—	493 125,65	1 263 935,69	—		
н866О	—	—	—	493 125,04	1 263 935,24	—		
н867О	—	—	—	493 123,78	1 263 936,95	—		
н868О	—	—	—	493 120,40	1 263 934,45	—		
н869О	—	—	—	493 123,03	1 263 930,90	—		
н864О	—	—	—	493 127,01	1 263 933,85	—		

2. Сведения о характеристиках объекта недвижимости с кадастровым номером 67:25:0010409:248 :

№ п/п	Наименование характеристики	Значение характеристики
1	2	3
1.	Вид объекта недвижимости	Здание
2.	Ранее присвоенный государственный учетный номер (инвентарный) здания, сооружения, объекта незавершенного строительства	—
3.	Кадастровый номер земельного участка (земельных участков), в границах которого (которых) расположены здание, сооружение, объект незавершенного строительства	67:25:0010409:428

1	2	3
4.	Уникальный учетный номер кадастрового квартала, в границах которого расположены здание, сооружение, объект незавершенного строительства	67:25:0010409
5.	Адрес здания, сооружения, объекта незавершенного строительства	—
5.1.	Сведения о местоположении здания, сооружения, объекта незавершенного строительства (при отсутствии адреса) в структурированном в соответствии с федеральной информационной адресной системой виде	Российская Федерация, Смоленская область, Ярцевский р-н, Ярцево г, СНТ Ударник снт
5.2.	Дополнительные сведения о местоположении	№ 42
6.	Иные сведения	—

3. Пояснения к сведениям об объекте недвижимости с кадастровым номером 67:25:0010409:248 :		
1.	—	

1. Сведения о характерных точках контура объекта недвижимости с кадастровым номером 67:25:0010409:249 :		
Система координат МСК-67, зона 1 Зона № 1		

Обоз- начение харак- терных точек границ	Содержатся в Едином государственном реестре недвижимости			Определены в ходе выполнения комплексных кадастровых работ			Метод определения координат	Формулы, примененные для расчета средней квадратической погрешности определения координат характерных точек (Mt), м, с подставленными в такие формулы значениями и итоговые (вычисленные) значения Mt, м
	координаты, м		Радиус, м	координаты, м		Радиус, м		
	X	Y	R	X	Y	R		
1	2	3	4	5	6	7	8	9
н870О	—	—	—	492 937,69	1 263 980,71	—	Метод спутниковых геодезических измерений (определений)	$\sqrt{(0,08^2 + 0,06^2)} = 0,10$
н871О	—	—	—	492 935,65	1 263 983,98	—		
н872О	—	—	—	492 931,53	1 263 981,41	—		
н873О	—	—	—	492 933,57	1 263 978,14	—		
н870О	—	—	—	492 937,69	1 263 980,71	—		

2. Сведения о характеристиках объекта недвижимости с кадастровым номером 67:25:0010409:249 :

№ п/п	Наименование характеристики	Значение характеристики
1	2	3
1.	Вид объекта недвижимости	Здание
2.	Ранее присвоенный государственный учетный номер (инвентарный) здания, сооружения, объекта незавершенного строительства	—
3.	Кадастровый номер земельного участка (земельных участков), в границах которого (которых) расположены здание, сооружение, объект незавершенного строительства	67:25:0010409:123
4.	Уникальный учетный номер кадастрового квартала, в границах которого расположены здание, сооружение, объект незавершенного строительства	67:25:0010409
5.	Адрес здания, сооружения, объекта незавершенного строительства	—
5.1.	Сведения о местоположении здания, сооружения, объекта незавершенного строительства (при отсутствии адреса) в структурированном в соответствии с федеральной информационной адресной системой виде	Российская Федерация, Смоленская область, Ярцевский р-н, Ярцево г, СНТ Ударник снт
5.2.	Дополнительные сведения о местоположении	садоводческое некоммерческое товарищество "Ударник", № 123
6.	Иные сведения	—

3. Пояснения к сведениям об объекте недвижимости с кадастровым номером 67:25:0010409:249 :

1.	—
----	---

1. Сведения о характерных точках контура объекта недвижимости с кадастровым номером 67:25:0010409:250 :

Система координат МСК-67, зона 1							Зона № 1	
Обозначение характерных точек границ	Содержатся в Едином государственном реестре недвижимости			Определены в ходе выполнения комплексных кадастровых работ			Метод определения координат	Формулы, примененные для расчета средней квадратической погрешности определения координат характерных точек (Mt), м, с подставленными в такие формулы значениями и итоговые (вычисленные) значения Mt, м
	координаты, м		Радиус, м	координаты, м		Радиус, м		
	X	Y	R	X	Y	R		
1	2	3	4	5	6	7	8	9
н8740	—	—	—	493 046,40	1 263 934,17	—	Метод спутниковых геодезических измерений (определений)	$\sqrt{(0,08^2 + 0,06^2)} = 0,10$

1	2	3	4	5	6	7	8	9
н8750	—	—	—	493 044,48	1 263 937,23	—	Метод спутниковых геодезических измерений (определений)	$\sqrt{(0,08^2 + 0,06^2)} = 0,10$
н8760	—	—	—	493 040,92	1 263 935,00	—		
н8770	—	—	—	493 042,84	1 263 931,94	—		
н8740	—	—	—	493 046,40	1 263 934,17	—		

2. Сведения о характеристиках объекта недвижимости с кадастровым номером 67:25:0010409:250 :

№ п/п	Наименование характеристики	Значение характеристики
1	2	3
1.	Вид объекта недвижимости	Здание
2.	Ранее присвоенный государственный учетный номер (инвентарный) здания, сооружения, объекта незавершенного строительства	—
3.	Кадастровый номер земельного участка (земельных участков), в границах которого (которых) расположены здание, сооружение, объект незавершенного строительства	67:25:0010409:68
4.	Уникальный учетный номер кадастрового квартала, в границах которого расположены здание, сооружение, объект незавершенного строительства	67:25:0010409
5.	Адрес здания, сооружения, объекта незавершенного строительства	—
5.1.	Сведения о местоположении здания, сооружения, объекта незавершенного строительства (при отсутствии адреса) в структурированном в соответствии с федеральной информационной адресной системой виде	Российская Федерация, Смоленская область, Ярцевский р-н, Ярцево г, СНТ Ударник снт
5.2.	Дополнительные сведения о местоположении	№ 68
6.	Иные сведения	—

3. Пояснения к сведениям об объекте недвижимости с кадастровым номером 67:25:0010409:250 :

1.	—
----	---

1. Сведения о характерных точках контура объекта недвижимости с кадастровым номером 67:25:0010409:251 :

Система координат			МСК-67, зона 1				Зона № 1	
Обозначение характерных точек границ	Содержатся в Едином государственном реестре недвижимости			Определены в ходе выполнения комплексных кадастровых работ			Метод определения координат	Формулы, примененные для расчета средней квадратической погрешности определения координат характерных точек (Mt), м, с подставленными в такие формулы значениями и итоговые (вычисленные) значения Mt, м
	координаты, м		Радиус, м	координаты, м		Радиус, м		
	X	Y	R	X	Y	R		
1	2	3	4	5	6	7	8	9
н878О	—	—	—	493 117,59	1 263 749,91	—	Метод спутниковых геодезических измерений (определений)	$\sqrt{(0,08^2 + 0,06^2)} = 0,10$
н879О	—	—	—	493 116,02	1 263 751,99	—		
н880О	—	—	—	493 112,69	1 263 749,47	—		
н881О	—	—	—	493 114,26	1 263 747,39	—		
н878О	—	—	—	493 117,59	1 263 749,91	—		

2. Сведения о характеристиках объекта недвижимости с кадастровым номером 67:25:0010409:251 :

№ п/п	Наименование характеристики	Значение характеристики
1	2	3
1.	Вид объекта недвижимости	Здание
2.	Ранее присвоенный государственный учетный номер (инвентарный) здания, сооружения, объекта незавершенного строительства	—
3.	Кадастровый номер земельного участка (земельных участков), в границах которого (которых) расположены здание, сооружение, объект незавершенного строительства	67:25:0010409:72
4.	Уникальный учетный номер кадастрового квартала, в границах которого расположены здание, сооружение, объект незавершенного строительства	67:25:0010409

1	2					3		
5.	Адрес здания, сооружения, объекта незавершенного строительства					—		
5.1.	Сведения о местоположении здания, сооружения, объекта незавершенного строительства (при отсутствии адреса) в структурированном в соответствии с федеральной информационной адресной системой виде					Российская Федерация, Смоленская область, Ярцевский р-н, Ярцево г, СНТ Ударник снт		
5.2.	Дополнительные сведения о местоположении					№ 72		
6.	Иные сведения					—		
3. Пояснения к сведениям об объекте недвижимости с кадастровым номером 67:25:0010409:251 :								
1.	—							
1. Сведения о характерных точках контура объекта недвижимости с кадастровым номером 67:25:0010409:252 :								
Система координат МСК-67, зона 1 Зона № 1								
Обоз- начение харак- терных точек границ	Содержатся в Едином государственном реестре недвижимости			Определены в ходе выполнения комплексных кадастровых работ			Метод определения координат	Формулы, примененные для расчета средней квадратической погрешности определения координат характерных точек (Mt), м, с подставленными в такие формулы значениями и итоговые (вычисленные) значения Mt, м
	координаты, м		Радиус, м	координаты, м		Радиус, м		
	X	Y	R	X	Y	R		
1	2	3	4	5	6	7	8	9
н882О	—	—	—	493 068,70	1 263 922,25	—	Метод спутниковых геодезических измерений (определений)	$\sqrt{(0,08^2 + 0,06^2)} = 0,10$
н883О	—	—	—	493 069,27	1 263 921,41	—		
н884О	—	—	—	493 072,19	1 263 923,40	—		
н885О	—	—	—	493 068,63	1 263 928,61	—		
н886О	—	—	—	493 065,01	1 263 926,14	—		
н887О	—	—	—	493 068,00	1 263 921,77	—		
н882О	—	—	—	493 068,70	1 263 922,25	—		

2. Сведения о характеристиках объекта недвижимости с кадастровым номером 67:25:0010409:252 :

№ п/п	Наименование характеристики	Значение характеристики
1	2	3
1.	Вид объекта недвижимости	Здание
2.	Ранее присвоенный государственный учетный номер (инвентарный) здания, сооружения, объекта незавершенного строительства	—
3.	Кадастровый номер земельного участка (земельных участков), в границах которого (которых) расположены здание, сооружение, объект незавершенного строительства	67:25:0010409:67
4.	Уникальный учетный номер кадастрового квартала, в границах которого расположены здание, сооружение, объект незавершенного строительства	67:25:0010409
5.	Адрес здания, сооружения, объекта незавершенного строительства	—
5.1.	Сведения о местоположении здания, сооружения, объекта незавершенного строительства (при отсутствии адреса) в структурированном в соответствии с федеральной информационной адресной системой виде	Российская Федерация, Смоленская область, Ярцевский р-н, Ярцево г, СНТ Ударник снт
5.2.	Дополнительные сведения о местоположении	№ 67
6.	Иные сведения	—

3. Пояснения к сведениям об объекте недвижимости с кадастровым номером 67:25:0010409:252 :

1.	—
----	---

1. Сведения о характерных точках контура объекта недвижимости с кадастровым номером 67:25:0010409:253 :

Система координат МСК-67, зона 1							Зона № 1	
Обозначение характерных точек границ	Содержатся в Едином государственном реестре недвижимости			Определены в ходе выполнения комплексных кадастровых работ			Метод определения координат	Формулы, примененные для расчета средней квадратической погрешности определения координат характерных точек (Mt), м, с подставленными в такие формулы значениями и итоговые (вычисленные) значения Mt, м
	координаты, м		Радиус, м	координаты, м		Радиус, м		
	X	Y	R	X	Y	R		
1	2	3	4	5	6	7	8	9
н888О	—	—	—	492 974,72	1 263 847,09	—	Метод спутниковых геодезических измерений (определений)	$\sqrt{(0,08^2 + 0,06^2)} = 0,10$

1	2	3	4	5	6	7	8	9
н8890	—	—	—	492 973,33	1 263 849,58	—	Метод спутниковых геодезических измерений (определений)	$\sqrt{(0,08^2 + 0,06^2)} = 0,10$
н8900	—	—	—	492 970,24	1 263 847,85	—		
н8910	—	—	—	492 969,95	1 263 848,38	—		
н8920	—	—	—	492 969,17	1 263 847,95	—		
н8930	—	—	—	492 969,49	1 263 847,36	—		
н8940	—	—	—	492 968,99	1 263 847,09	—		
н8950	—	—	—	492 970,09	1 263 845,06	—		
н8960	—	—	—	492 971,14	1 263 845,63	—		
н8970	—	—	—	492 971,36	1 263 845,22	—		
н8880	—	—	—	492 974,72	1 263 847,09	—		

2. Сведения о характеристиках объекта недвижимости с кадастровым номером

67:25:0010409:253

:

№ п/п	Наименование характеристики	Значение характеристики
1	2	3
1.	Вид объекта недвижимости	Здание
2.	Ранее присвоенный государственный учетный номер (инвентарный) здания, сооружения, объекта незавершенного строительства	—
3.	Кадастровый номер земельного участка (земельных участков), в границах которого (которых) расположены здание, сооружение, объект незавершенного строительства	67:25:0010409:105
4.	Уникальный учетный номер кадастрового квартала, в границах которого расположены здание, сооружение, объект незавершенного строительства	67:25:0010409

1	2					3		
5.	Адрес здания, сооружения, объекта незавершенного строительства					—		
5.1.	Сведения о местоположении здания, сооружения, объекта незавершенного строительства (при отсутствии адреса) в структурированном в соответствии с федеральной информационной адресной системой виде					Российская Федерация, Смоленская область, Ярцевский р-н, Ярцево г, СНТ Ударник снт, сооружение 105		
5.2.	Дополнительные сведения о местоположении					—		
6.	Иные сведения					—		
3. Пояснения к сведениям об объекте недвижимости с кадастровым номером 67:25:0010409:253 :								
1.	—							
1. Сведения о характерных точках контура объекта недвижимости с кадастровым номером 67:25:0010409:254 :								
Система координат МСК-67, зона 1 Зона № 1								
Обоз- начение харак- терных точек границ	Содержатся в Едином государственном реестре недвижимости			Определены в ходе выполнения комплексных кадастровых работ			Метод определения координат	Формулы, примененные для расчета средней квадратической погрешности определения координат характерных точек (Mt), м, с подставленными в такие формулы значениями и итоговые (вычисленные) значения Mt, м
	координаты, м		Радиус, м	координаты, м		Радиус, м		
	X	Y	R	X	Y	R		
1	2	3	4	5	6	7	8	9
н898О	—	—	—	493 164,51	1 263 811,05	—	Метод спутниковых геодезических измерений (определений)	$\sqrt{(0,08^2 + 0,06^2)} = 0,10$
н899О	—	—	—	493 161,69	1 263 815,23	—		
н900О	—	—	—	493 156,41	1 263 811,67	—		
н901О	—	—	—	493 159,23	1 263 807,49	—		
н898О	—	—	—	493 164,51	1 263 811,05	—		
2. Сведения о характеристиках объекта недвижимости с кадастровым номером 67:25:0010409:254 :								
№ п/п	Наименование характеристики					Значение характеристики		
1	2					3		
1.	Вид объекта недвижимости					Здание		

1	2	3
2.	Ранее присвоенный государственный учетный номер (инвентарный) здания, сооружения, объекта незавершенного строительства	—
3.	Кадастровый номер земельного участка (земельных участков), в границах которого (которых) расположены здание, сооружение, объект незавершенного строительства	67:25:0010409:51
4.	Уникальный учетный номер кадастрового квартала, в границах которого расположены здание, сооружение, объект незавершенного строительства	67:25:0010409
5.	Адрес здания, сооружения, объекта незавершенного строительства	—
5.1.	Сведения о местоположении здания, сооружения, объекта незавершенного строительства (при отсутствии адреса) в структурированном в соответствии с федеральной информационной адресной системой виде	Российская Федерация, Смоленская область, Ярцевский р-н, Ярцево г, СНТ Ударник снт
5.2.	Дополнительные сведения о местоположении	—
6.	Иные сведения	—

3. Пояснения к сведениям об объекте недвижимости с кадастровым номером <u>67:25:0010409:254</u> :		
1.	—	

1. Сведения о характерных точках контура объекта недвижимости с кадастровым номером							67:25:0010409:255		:
Система координат				МСК-67, зона 1			Зона № 1		
Обоз- начение харак- терных точек границ	Содержатся в Едином государственном реестре недвижимости			Определены в ходе выполнения комплексных кадастровых работ			Метод определения координат	Формулы, примененные для расчета средней квадратической погрешности определения координат характерных точек (Mt), м, с подставленными в такие формулы значениями и итоговые (вычисленные) значения Mt, м	
	координаты, м		Радиус, м	координаты, м		Радиус, м			
	X	Y	R	X	Y	R			
1	2	3	4	5	6	7	8	9	
н902О	—	—	—	492 932,92	1 263 992,05	—	Метод спутниковых геодезических измерений (определений)	$\sqrt{(0,08^2 + 0,06^2)} = 0,10$	
н903О	—	—	—	492 930,78	1 263 995,47	—			
н904О	—	—	—	492 930,18	1 263 995,10	—			

1	2	3	4	5	6	7	8	9
н9050	—	—	—	492 929,47	1 263 996,25	—	Метод спутниковых геодезических измерений (определений)	$\sqrt{(0,08^2 + 0,06^2)} = 0,10$
н9060	—	—	—	492 925,70	1 263 994,06	—		
н9070	—	—	—	492 926,37	1 263 992,91	—		
н9080	—	—	—	492 925,56	1 263 992,44	—		
н9090	—	—	—	492 927,58	1 263 988,95	—		
н9020	—	—	—	492 932,92	1 263 992,05	—		

2. Сведения о характеристиках объекта недвижимости с кадастровым номером 67:25:0010409:255 :

№ п/п	Наименование характеристики	Значение характеристики
1	2	3
1.	Вид объекта недвижимости	Здание
2.	Ранее присвоенный государственный учетный номер (инвентарный) здания, сооружения, объекта незавершенного строительства	—
3.	Кадастровый номер земельного участка (земельных участков), в границах которого (которых) расположены здание, сооружение, объект незавершенного строительства	67:25:0010409:125
4.	Уникальный учетный номер кадастрового квартала, в границах которого расположены здание, сооружение, объект незавершенного строительства	67:25:0010409
5.	Адрес здания, сооружения, объекта незавершенного строительства	—
5.1.	Сведения о местоположении здания, сооружения, объекта незавершенного строительства (при отсутствии адреса) в структурированном в соответствии с федеральной информационной адресной системой виде	Российская Федерация, Смоленская область, Ярцевский р-н, Ярцево волость, уч 125
5.2.	Дополнительные сведения о местоположении	—
6.	Иные сведения	—

3. Пояснения к сведениям об объекте недвижимости с кадастровым номером 67:25:0010409:255 :

1.	—
----	---

1. Сведения о характерных точках контура объекта недвижимости с кадастровым номером 67:25:0010409:256 :

Система координат МСК-67, зона 1							Зона № 1	
Обозначение характерных точек границ	Содержатся в Едином государственном реестре недвижимости			Определены в ходе выполнения комплексных кадастровых работ			Метод определения координат	Формулы, примененные для расчета средней квадратической погрешности определения координат характерных точек (Mt), м, с подставленными в такие формулы значениями и итоговые (вычисленные) значения Mt, м
	координаты, м		Радиус, м	координаты, м		Радиус, м		
	X	Y	R	X	Y	R		
1	2	3	4	5	6	7	8	9
н9100	—	—	—	492 940,71	1 264 004,89	—	Метод спутниковых геодезических измерений (определений)	$\sqrt{(0,08^2 + 0,06^2)} = 0,10$
н9110	—	—	—	492 938,85	1 264 008,29	—		
н9120	—	—	—	492 932,85	1 264 005,01	—		
н9130	—	—	—	492 934,71	1 264 001,61	—		
н9100	—	—	—	492 940,71	1 264 004,89	—		

2. Сведения о характеристиках объекта недвижимости с кадастровым номером 67:25:0010409:256 :

№ п/п	Наименование характеристики	Значение характеристики
1	2	3
1.	Вид объекта недвижимости	Здание
2.	Ранее присвоенный государственный учетный номер (инвентарный) здания, сооружения, объекта незавершенного строительства	—
3.	Кадастровый номер земельного участка (земельных участков), в границах которого (которых) расположены здание, сооружение, объект незавершенного строительства	67:25:0010409:124
4.	Уникальный учетный номер кадастрового квартала, в границах которого расположены здание, сооружение, объект незавершенного строительства	67:25:0010409

1	2					3		
5.	Адрес здания, сооружения, объекта незавершенного строительства					—		
5.1.	Сведения о местоположении здания, сооружения, объекта незавершенного строительства (при отсутствии адреса) в структурированном в соответствии с федеральной информационной адресной системой виде					Российская Федерация, Смоленская область, Ярцевский р-н, Ярцево волость, уч 124		
5.2.	Дополнительные сведения о местоположении					—		
6.	Иные сведения					—		
3. Пояснения к сведениям об объекте недвижимости с кадастровым номером 67:25:0010409:256 :								
1.	—							
1. Сведения о характерных точках контура объекта недвижимости с кадастровым номером 67:25:0010409:257 :								
Система координат МСК-67, зона 1 Зона № 1								
Обоз- начение харак- терных точек границ	Содержатся в Едином государственном реестре недвижимости			Определены в ходе выполнения комплексных кадастровых работ			Метод определения координат	Формулы, примененные для расчета средней квадратической погрешности определения координат характерных точек (Mt), м, с подставленными в такие формулы значениями и итоговые (вычисленные) значения Mt, м
	координаты, м		Радиус, м	координаты, м		Радиус, м		
	X	Y	R	X	Y	R		
1	2	3	4	5	6	7	8	9
н914О	—	—	—	492 886,97	1 264 034,93	—	Метод спутниковых геодезических измерений (определений)	$\sqrt{(0,08^2 + 0,06^2)} = 0,10$
н915О	—	—	—	492 892,67	1 264 037,99	—		
н916О	—	—	—	492 890,48	1 264 042,06	—		
н917О	—	—	—	492 884,79	1 264 039,00	—		
н914О	—	—	—	492 886,97	1 264 034,93	—		
2. Сведения о характеристиках объекта недвижимости с кадастровым номером 67:25:0010409:257 :								
№ п/п	Наименование характеристики					Значение характеристики		
1	2					3		
1.	Вид объекта недвижимости					Здание		

1	2	3
2.	Ранее присвоенный государственный учетный номер (инвентарный) здания, сооружения, объекта незавершенного строительства	—
3.	Кадастровый номер земельного участка (земельных участков), в границах которого (которых) расположены здание, сооружение, объект незавершенного строительства	67:25:0010409:156
4.	Уникальный учетный номер кадастрового квартала, в границах которого расположены здание, сооружение, объект незавершенного строительства	67:25:0010409
5.	Адрес здания, сооружения, объекта незавершенного строительства	—
5.1.	Сведения о местоположении здания, сооружения, объекта незавершенного строительства (при отсутствии адреса) в структурированном в соответствии с федеральной информационной адресной системой виде	Российская Федерация, Смоленская область, Ярцевский АО, Ярцево волость, уч 156
5.2.	Дополнительные сведения о местоположении	—
6.	Иные сведения	—

3. Пояснения к сведениям об объекте недвижимости с кадастровым номером 67:25:0010409:257:		
1.	—	

1. Сведения о характерных точках контура объекта недвижимости с кадастровым номером						67:25:0010409:258		:
Система координат				МСК-67, зона 1			Зона № 1	
Обоз- начение харак- терных точек границ	Содержатся в Едином государственном реестре недвижимости			Определены в ходе выполнения комплексных кадастровых работ			Метод определения координат	Формулы, примененные для расчета средней квадратической погрешности определения координат характерных точек (Mt), м, с подставленными в такие формулы значениями и итоговые (вычисленные) значения Mt, м
	координаты, м		Радиус, м	координаты, м		Радиус, м		
	X	Y	R	X	Y	R		
1	2	3	4	5	6	7	8	9
н918О	—	—	—	492 847,23	1 264 096,42	—	Метод спутниковых геодезических измерений (определений)	$\sqrt{(0,08^2 + 0,06^2)} = 0,10$
н919О	—	—	—	492 846,07	1 264 098,47	—		
н920О	—	—	—	492 847,45	1 264 099,25	—		

1	2	3	4	5	6	7	8	9
н921О	—	—	—	492 846,44	1 264 101,04	—	Метод спутниковых геодезических измерений (определений)	$\sqrt{(0,08^2 + 0,06^2)} = 0,10$
н922О	—	—	—	492 845,06	1 264 100,26	—		
н923О	—	—	—	492 843,77	1 264 102,54	—		
н924О	—	—	—	492 840,35	1 264 100,61	—		
н925О	—	—	—	492 843,81	1 264 094,49	—		
н918О	—	—	—	492 847,23	1 264 096,42	—		

2. Сведения о характеристиках объекта недвижимости с кадастровым номером 67:25:0010409:258 :

№ п/п	Наименование характеристики	Значение характеристики
1	2	3
1.	Вид объекта недвижимости	Здание
2.	Ранее присвоенный государственный учетный номер (инвентарный) здания, сооружения, объекта незавершенного строительства	—
3.	Кадастровый номер земельного участка (земельных участков), в границах которого (которых) расположены здание, сооружение, объект незавершенного строительства	67:25:0010409:174
4.	Уникальный учетный номер кадастрового квартала, в границах которого расположены здание, сооружение, объект незавершенного строительства	67:25:0010409
5.	Адрес здания, сооружения, объекта незавершенного строительства	—
5.1.	Сведения о местоположении здания, сооружения, объекта незавершенного строительства (при отсутствии адреса) в структурированном в соответствии с федеральной информационной адресной системой виде	Российская Федерация, Смоленская область, Ярцевский р-н, Ярцево г, СНТ Ударник тер
5.2.	Дополнительные сведения о местоположении	—
6.	Иные сведения	—

3. Пояснения к сведениям об объекте недвижимости с кадастровым номером 67:25:0010409:258 :

1.	—
----	---

1. Сведения о характерных точках контура объекта недвижимости с кадастровым номером 67:25:0010409:259 :

Система координат _____ МСК-67, зона 1 _____						Зона № _____ 1 _____		
Обоз- начение харак- терных точек границ	Содержатся в Едином государственном реестре недвижимости			Определены в ходе выполнения комплексных кадастровых работ			Метод определения координат	Формулы, примененные для расчета средней квадратической погрешности определения координат характерных точек (Mt), м, с подставленными в такие формулы значениями и итоговые (вычисленные) значения Mt, м
	координаты, м		Радиус, м	координаты, м		Радиус, м		
	X	Y	R	X	Y	R		
1	2	3	4	5	6	7	8	9
н926О	—	—	—	492 992,42	1 263 903,60	—	Метод спутниковых геодезических измерений (определений)	$\sqrt{(0,08^2 + 0,06^2)} = 0,10$
н927О	—	—	—	492 990,63	1 263 906,53	—		
н928О	—	—	—	492 985,59	1 263 903,46	—		
н929О	—	—	—	492 987,38	1 263 900,53	—		
н926О	—	—	—	492 992,42	1 263 903,60	—		

2. Сведения о характеристиках объекта недвижимости с кадастровым номером 67:25:0010409:259 :

№ п/п	Наименование характеристики	Значение характеристики
1	2	3
1.	Вид объекта недвижимости	Здание
2.	Ранее присвоенный государственный учетный номер (инвентарный) здания, сооружения, объекта незавершенного строительства	—
3.	Кадастровый номер земельного участка (земельных участков), в границах которого (которых) расположены здание, сооружение, объект незавершенного строительства	67:25:0010409:92
4.	Уникальный учетный номер кадастрового квартала, в границах которого расположены здание, сооружение, объект незавершенного строительства	67:25:0010409

1	2					3		
5.	Адрес здания, сооружения, объекта незавершенного строительства					—		
5.1.	Сведения о местоположении здания, сооружения, объекта незавершенного строительства (при отсутствии адреса) в структурированном в соответствии с федеральной информационной адресной системой виде					Российская Федерация, Смоленская область, Ярцевский р-н, Ярцево местность, уч 92		
5.2.	Дополнительные сведения о местоположении					—		
6.	Иные сведения					—		
3. Пояснения к сведениям об объекте недвижимости с кадастровым номером 67:25:0010409:259 :								
1.	—							
1. Сведения о характерных точках контура объекта недвижимости с кадастровым номером 67:25:0010409:260 :								
Система координат МСК-67, зона 1 Зона № 1								
Обоз- начение харак- терных точек границ	Содержатся в Едином государственном реестре недвижимости			Определены в ходе выполнения комплексных кадастровых работ			Метод определения координат	Формулы, примененные для расчета средней квадратической погрешности определения координат характерных точек (Mt), м, с подставленными в такие формулы значениями и итоговые (вычисленные) значения Mt, м
	координаты, м		Радиус, м	координаты, м		Радиус, м		
	X	Y	R	X	Y	R		
1	2	3	4	5	6	7	8	9
н930О	—	—	—	493 133,86	1 264 047,67	—	Метод спутниковых геодезических измерений (определений)	$\sqrt{(0,08^2 + 0,06^2)} = 0,10$
н931О	—	—	—	493 137,41	1 264 049,41	—		
н932О	—	—	—	493 134,82	1 264 054,69	—		
н933О	—	—	—	493 134,48	1 264 054,52	—		
н934О	—	—	—	493 133,86	1 264 055,76	—		
н935О	—	—	—	493 132,54	1 264 055,10	—		
н936О	—	—	—	493 133,15	1 264 053,89	—		

1	2	3	4	5	6	7	8	9
н937О	—	—	—	493 131,27	1 264 052,95	—	Метод спутниковых геодезических измерений (определений)	$\sqrt{(0,08^2 + 0,06^2)} = 0,10$
н930О	—	—	—	493 133,86	1 264 047,67	—		

2. Сведения о характеристиках объекта недвижимости с кадастровым номером 67:25:0010409:260 :

№ п/п	Наименование характеристики	Значение характеристики
1	2	3
1.	Вид объекта недвижимости	Здание
2.	Ранее присвоенный государственный учетный номер (инвентарный) здания, сооружения, объекта незавершенного строительства	—
3.	Кадастровый номер земельного участка (земельных участков), в границах которого (которых) расположены здание, сооружение, объект незавершенного строительства	67:25:0010409:138
4.	Уникальный учетный номер кадастрового квартала, в границах которого расположены здание, сооружение, объект незавершенного строительства	67:25:0010409
5.	Адрес здания, сооружения, объекта незавершенного строительства	—
5.1.	Сведения о местоположении здания, сооружения, объекта незавершенного строительства (при отсутствии адреса) в структурированном в соответствии с федеральной информационной адресной системой виде	Российская Федерация, Смоленская область, Ярцевский р-н, Ярцево г
5.2.	Дополнительные сведения о местоположении	садоводческое некоммерческое товарищество "Ударник", д.138
6.	Иные сведения	—

3. Пояснения к сведениям об объекте недвижимости с кадастровым номером 67:25:0010409:260 :

1.	—
----	---

1. Сведения о характерных точках контура объекта недвижимости с кадастровым номером 67:25:0010409:261 :

Система координат			МСК-67, зона 1				Зона № 1	
Обозначение характерных точек границ	Содержатся в Едином государственном реестре недвижимости			Определены в ходе выполнения комплексных кадастровых работ			Метод определения координат	Формулы, примененные для расчета средней квадратической погрешности определения координат характерных точек (Mt), м, с подставленными в такие формулы значениями и итоговые (вычисленные) значения Mt, м
	координаты, м		Радиус, м	координаты, м		Радиус, м		
	X	Y	R	X	Y	R		
1	2	3	4	5	6	7	8	9
н938О	—	—	—	492 981,09	1 263 916,18	—	Метод спутниковых геодезических измерений (определений)	$\sqrt{(0,08^2 + 0,06^2)} = 0,10$
н939О	—	—	—	492 977,70	1 263 921,15	—		
н940О	—	—	—	492 974,02	1 263 918,64	—		
н941О	—	—	—	492 977,41	1 263 913,67	—		
н938О	—	—	—	492 981,09	1 263 916,18	—		

2. Сведения о характеристиках объекта недвижимости с кадастровым номером 67:25:0010409:261 :

№ п/п	Наименование характеристики	Значение характеристики
1	2	3
1.	Вид объекта недвижимости	Здание
2.	Ранее присвоенный государственный учетный номер (инвентарный) здания, сооружения, объекта незавершенного строительства	—
3.	Кадастровый номер земельного участка (земельных участков), в границах которого (которых) расположены здание, сооружение, объект незавершенного строительства	67:25:0010409:94
4.	Уникальный учетный номер кадастрового квартала, в границах которого расположены здание, сооружение, объект незавершенного строительства	67:25:0010409

1	2					3			
5.	Адрес здания, сооружения, объекта незавершенного строительства					—			
5.1.	Сведения о местоположении здания, сооружения, объекта незавершенного строительства (при отсутствии адреса) в структурированном в соответствии с федеральной информационной адресной системой виде					Российская Федерация, Смоленская область, Ярцевский р-н, Ярцево г			
5.2.	Дополнительные сведения о местоположении					садоводческое некоммерческое товарищество "Ударник", садовый домик 94			
6.	Иные сведения					—			
3. Пояснения к сведениям об объекте недвижимости с кадастровым номером 67:25:0010409:261 :									
1.	—								
1. Сведения о характерных точках контура объекта недвижимости с кадастровым номером 67:25:0010409:262 :									
Система координат МСК-67, зона 1 Зона № 1									
Обозначение характерных точек границ	Содержатся в Едином государственном реестре недвижимости			Определены в ходе выполнения комплексных кадастровых работ			Метод определения координат	Формулы, примененные для расчета средней квадратической погрешности определения координат характерных точек (Mt), м, с подставленными в такие формулы значениями и итоговые (вычисленные) значения Mt, м	
	координаты, м		Радиус, м	координаты, м		Радиус, м			
	X	Y	R	X	Y	R			
1	2	3	4	5	6	7	8	9	
н942О	—	—	—	493 152,29	1 263 803,96	—	Метод спутниковых геодезических измерений (определений)	$\sqrt{(0,08^2 + 0,06^2)} = 0,10$	
н943О	—	—	—	493 150,32	1 263 806,71	—			
н944О	—	—	—	493 146,44	1 263 803,93	—			
н945О	—	—	—	493 146,76	1 263 803,49	—			
н946О	—	—	—	493 146,17	1 263 803,07	—			
н947О	—	—	—	493 146,94	1 263 802,00	—			
н948О	—	—	—	493 147,51	1 263 802,41	—			

1	2	3	4	5	6	7	8	9
н949О	—	—	—	493 148,40	1 263 801,17	—	Метод спутниковых геодезических измерений (определений)	$\sqrt{(0,08^2 + 0,06^2)} = 0,10$
н942О	—	—	—	493 152,29	1 263 803,96	—		

2. Сведения о характеристиках объекта недвижимости с кадастровым номером 67:25:0010409:262 :

№ п/п	Наименование характеристики	Значение характеристики
1	2	3
1.	Вид объекта недвижимости	Здание
2.	Ранее присвоенный государственный учетный номер (инвентарный) здания, сооружения, объекта незавершенного строительства	—
3.	Кадастровый номер земельного участка (земельных участков), в границах которого (которых) расположены здание, сооружение, объект незавершенного строительства	67:25:0010409:50
4.	Уникальный учетный номер кадастрового квартала, в границах которого расположены здание, сооружение, объект незавершенного строительства	67:25:0010409
5.	Адрес здания, сооружения, объекта незавершенного строительства	—
5.1.	Сведения о местоположении здания, сооружения, объекта незавершенного строительства (при отсутствии адреса) в структурированном в соответствии с федеральной информационной адресной системой виде	Российская Федерация, Смоленская область, Ярцевский р-н, Ярцево г
5.2.	Дополнительные сведения о местоположении	садоводческое некоммерческое товарищество "Ударник", садовый домик № 50
6.	Иные сведения	—

3. Пояснения к сведениям об объекте недвижимости с кадастровым номером 67:25:0010409:262 :

1.	—
----	---

1. Сведения о характерных точках контура объекта недвижимости с кадастровым номером 67:25:0010409:263 :

Система координат			МСК-67, зона 1				Зона № 1	
Обозначение характерных точек границ	Содержатся в Едином государственном реестре недвижимости			Определены в ходе выполнения комплексных кадастровых работ			Метод определения координат	Формулы, примененные для расчета средней квадратической погрешности определения координат характерных точек (Mt), м, с подставленными в такие формулы значениями и итоговые (вычисленные) значения Mt, м
	координаты, м		Радиус, м	координаты, м		Радиус, м		
	X	Y	R	X	Y	R		
1	2	3	4	5	6	7	8	9
н9500	—	—	—	493 061,84	1 263 836,73	—	Метод спутниковых геодезических измерений (определений)	$\sqrt{(0,08^2 + 0,06^2)} = 0,10$
н9510	—	—	—	493 060,20	1 263 838,83	—		
н9520	—	—	—	493 057,34	1 263 836,60	—		
н9530	—	—	—	493 058,98	1 263 834,50	—		
н9500	—	—	—	493 061,84	1 263 836,73	—		

2. Сведения о характеристиках объекта недвижимости с кадастровым номером 67:25:0010409:263 :

№ п/п	Наименование характеристики	Значение характеристики
1	2	3
1.	Вид объекта недвижимости	Здание
2.	Ранее присвоенный государственный учетный номер (инвентарный) здания, сооружения, объекта незавершенного строительства	—
3.	Кадастровый номер земельного участка (земельных участков), в границах которого (которых) расположены здание, сооружение, объект незавершенного строительства	67:25:0010409:85
4.	Уникальный учетный номер кадастрового квартала, в границах которого расположены здание, сооружение, объект незавершенного строительства	67:25:0010409

1	2					3		
5.	Адрес здания, сооружения, объекта незавершенного строительства					—		
5.1.	Сведения о местоположении здания, сооружения, объекта незавершенного строительства (при отсутствии адреса) в структурированном в соответствии с федеральной информационной адресной системой виде					Российская Федерация, Смоленская область, Ярцевский р-н, Ярцево г		
5.2.	Дополнительные сведения о местоположении					садоводческое некоммерческое товарищество "Ударник", садовый домик № 85		
6.	Иные сведения					—		
3. Пояснения к сведениям об объекте недвижимости с кадастровым номером 67:25:0010409:263 :								
1.	—							
1. Сведения о характерных точках контура объекта недвижимости с кадастровым номером 67:25:0010409:264 :								
Система координат МСК-67, зона 1 Зона № 1								
Обозначение характерных точек границ	Содержатся в Едином государственном реестре недвижимости			Определены в ходе выполнения комплексных кадастровых работ			Метод определения координат	Формулы, примененные для расчета средней квадратической погрешности определения координат характерных точек (Mt), м, с подставленными в такие формулы значениями и итоговые (вычисленные) значения Mt, м
	координаты, м		Радиус, м	координаты, м		Радиус, м		
	X	Y	R	X	Y	R		
1	2	3	4	5	6	7	8	9
н954О	—	—	—	492 988,49	1 263 920,44	—	Метод спутниковых геодезических измерений (определений)	$\sqrt{(0,08^2 + 0,06^2)} = 0,10$
н955О	—	—	—	492 993,44	1 263 923,43	—		
н956О	—	—	—	492 993,16	1 263 923,89	—		
н957О	—	—	—	492 993,78	1 263 924,27	—		
н958О	—	—	—	492 992,88	1 263 925,74	—		
н959О	—	—	—	492 992,25	1 263 925,35	—		
н960О	—	—	—	492 990,78	1 263 927,73	—		

1	2	3	4	5	6	7	8	9
н9610	—	—	—	492 985,80	1 263 924,89	—	Метод спутниковых геодезических измерений (определений)	$\sqrt{(0,08^2 + 0,06^2)} = 0,10$
н9540	—	—	—	492 988,49	1 263 920,44	—		

2. Сведения о характеристиках объекта недвижимости с кадастровым номером 67:25:0010409:264 :

№ п/п	Наименование характеристики	Значение характеристики
1	2	3
1.	Вид объекта недвижимости	Здание
2.	Ранее присвоенный государственный учетный номер (инвентарный) здания, сооружения, объекта незавершенного строительства	—
3.	Кадастровый номер земельного участка (земельных участков), в границах которого (которых) расположены здание, сооружение, объект незавершенного строительства	67:25:0010409:96
4.	Уникальный учетный номер кадастрового квартала, в границах которого расположены здание, сооружение, объект незавершенного строительства	67:25:0010409
5.	Адрес здания, сооружения, объекта незавершенного строительства	—
5.1.	Сведения о местоположении здания, сооружения, объекта незавершенного строительства (при отсутствии адреса) в структурированном в соответствии с федеральной информационной адресной системой виде	Российская Федерация, Смоленская область, Ярцевский р-н, Ярцево г
5.2.	Дополнительные сведения о местоположении	садоводческое некоммерческое товарищество "Ударник", № 96
6.	Иные сведения	—

3. Пояснения к сведениям об объекте недвижимости с кадастровым номером 67:25:0010409:264 :

1.	—
----	---

1. Сведения о характерных точках контура объекта недвижимости с кадастровым номером 67:25:0010409:265:

Система координат МСК-67, зона 1							Зона № 1	
Обозначение характерных точек границ	Содержатся в Едином государственном реестре недвижимости			Определены в ходе выполнения комплексных кадастровых работ			Метод определения координат	Формулы, примененные для расчета средней квадратической погрешности определения координат характерных точек (Mt), м, с подставленными в такие формулы значениями и итоговые (вычисленные) значения Mt, м
	координаты, м		Радиус, м	координаты, м		Радиус, м		
	X	Y	R	X	Y	R		
1	2	3	4	5	6	7	8	9
н962О	—	—	—	492 967,39	1 263 936,38	—	Метод спутниковых геодезических измерений (определений)	$\sqrt{(0,08^2 + 0,06^2)} = 0,10$
н963О	—	—	—	492 964,70	1 263 940,64	—		
н964О	—	—	—	492 960,87	1 263 938,22	—		
н965О	—	—	—	492 962,54	1 263 935,58	—		
н966О	—	—	—	492 963,25	1 263 936,03	—		
н967О	—	—	—	492 964,27	1 263 934,41	—		
н962О	—	—	—	492 967,39	1 263 936,38	—		

2. Сведения о характеристиках объекта недвижимости с кадастровым номером 67:25:0010409:265:

№ п/п	Наименование характеристики	Значение характеристики
1	2	3
1.	Вид объекта недвижимости	Здание
2.	Ранее присвоенный государственный учетный номер (инвентарный) здания, сооружения, объекта незавершенного строительства	—
3.	Кадастровый номер земельного участка (земельных участков), в границах которого (которых) расположены здание, сооружение, объект незавершенного строительства	67:25:0010409:117

1	2	3
4.	Уникальный учетный номер кадастрового квартала, в границах которого расположены здание, сооружение, объект незавершенного строительства	67:25:0010409
5.	Адрес здания, сооружения, объекта незавершенного строительства	—
5.1.	Сведения о местоположении здания, сооружения, объекта незавершенного строительства (при отсутствии адреса) в структурированном в соответствии с федеральной информационной адресной системой виде	Российская Федерация, Смоленская область, Ярцевский р-н, Ярцево г
5.2.	Дополнительные сведения о местоположении	садоводческое некоммерческое товарищество "Ударник", №117
6.	Иные сведения	—

3. Пояснения к сведениям об объекте недвижимости с кадастровым номером 67:25:0010409:265 :		
1.	—	

1. Сведения о характерных точках контура объекта недвижимости с кадастровым номером 67:25:0010409:266 :		
Система координат МСК-67, зона 1 Зона № 1		

Обозначение характерных точек границ	Содержатся в Едином государственном реестре недвижимости			Определены в ходе выполнения комплексных кадастровых работ			Метод определения координат	Формулы, примененные для расчета средней квадратической погрешности определения координат характерных точек (Mt), м, с подставленными в такие формулы значениями и итоговые (вычисленные) значения Mt, м
	координаты, м		Радиус, м	координаты, м		Радиус, м		
	X	Y	R	X	Y	R		
1	2	3	4	5	6	7	8	9
н968О	—	—	—	493 147,15	1 263 924,89	—	Метод спутниковых геодезических измерений (определений)	$\sqrt{(0,08^2 + 0,06^2)} = 0,10$
н969О	—	—	—	493 150,56	1 263 927,71	—		
н970О	—	—	—	493 148,57	1 263 930,13	—		
н971О	—	—	—	493 145,16	1 263 927,31	—		
н968О	—	—	—	493 147,15	1 263 924,89	—		

2. Сведения о характеристиках объекта недвижимости с кадастровым номером 67:25:0010409:266 :

№ п/п	Наименование характеристики	Значение характеристики
1	2	3
1.	Вид объекта недвижимости	Здание
2.	Ранее присвоенный государственный учетный номер (инвентарный) здания, сооружения, объекта незавершенного строительства	—
3.	Кадастровый номер земельного участка (земельных участков), в границах которого (которых) расположены здание, сооружение, объект незавершенного строительства	67:25:0010409:39
4.	Уникальный учетный номер кадастрового квартала, в границах которого расположены здание, сооружение, объект незавершенного строительства	67:25:0010409
5.	Адрес здания, сооружения, объекта незавершенного строительства	—
5.1.	Сведения о местоположении здания, сооружения, объекта незавершенного строительства (при отсутствии адреса) в структурированном в соответствии с федеральной информационной адресной системой виде	Российская Федерация, Смоленская область, Ярцевский р-н, Ярцево г
5.2.	Дополнительные сведения о местоположении	садоводческое некоммерческое товарищество "Ударник", №39
6.	Иные сведения	—

3. Пояснения к сведениям об объекте недвижимости с кадастровым номером 67:25:0010409:266 :

1.	—
----	---

1. Сведения о характерных точках контура объекта недвижимости с кадастровым номером 67:25:0010409:267 :

Система координат МСК-67, зона 1							Зона № 1	
Обозначение характерных точек границ	Содержатся в Едином государственном реестре недвижимости			Определены в ходе выполнения комплексных кадастровых работ			Метод определения координат	Формулы, примененные для расчета средней квадратической погрешности определения координат характерных точек (Mt), м, с подставленными в такие формулы значениями и итоговые (вычисленные) значения Mt, м
	координаты, м		Радиус, м	координаты, м		Радиус, м		
	X	Y	R	X	Y	R		
1	2	3	4	5	6	7	8	9
н9720	—	—	—	493 191,34	1 263 969,33	—	Метод спутниковых геодезических измерений (определений)	$\sqrt{(0,08^2 + 0,06^2)} = 0,10$

1	2	3	4	5	6	7	8	9
н9730	—	—	—	493 195,66	1 263 972,25	—	Метод спутниковых геодезических измерений (определений)	$\sqrt{(0,08^2 + 0,06^2)} = 0,10$
н9740	—	—	—	493 193,41	1 263 975,58	—		
н9750	—	—	—	493 189,09	1 263 972,68	—		
н9720	—	—	—	493 191,34	1 263 969,33	—		

2. Сведения о характеристиках объекта недвижимости с кадастровым номером 67:25:0010409:267 :

№ п/п	Наименование характеристики	Значение характеристики
1	2	3
1.	Вид объекта недвижимости	Здание
2.	Ранее присвоенный государственный учетный номер (инвентарный) здания, сооружения, объекта незавершенного строительства	—
3.	Кадастровый номер земельного участка (земельных участков), в границах которого (которых) расположены здание, сооружение, объект незавершенного строительства	67:25:0010409:17
4.	Уникальный учетный номер кадастрового квартала, в границах которого расположены здание, сооружение, объект незавершенного строительства	67:25:0010409
5.	Адрес здания, сооружения, объекта незавершенного строительства	—
5.1.	Сведения о местоположении здания, сооружения, объекта незавершенного строительства (при отсутствии адреса) в структурированном в соответствии с федеральной информационной адресной системой виде	Российская Федерация, Смоленская область, Ярцевский р-н, Ярцево г
5.2.	Дополнительные сведения о местоположении	садоводческое некоммерческое товарищество "Ударник", д.17
6.	Иные сведения	—

3. Пояснения к сведениям об объекте недвижимости с кадастровым номером 67:25:0010409:267 :

1.	—
----	---

1. Сведения о характерных точках контура объекта недвижимости с кадастровым номером 67:25:0010409:268 :

Система координат МСК-67, зона 1							Зона № 1	
Обозначение характерных точек границ	Содержатся в Едином государственном реестре недвижимости			Определены в ходе выполнения комплексных кадастровых работ			Метод определения координат	Формулы, примененные для расчета средней квадратической погрешности определения координат характерных точек (Mt), м, с подставленными в такие формулы значениями и итоговые (вычисленные) значения Mt, м
	координаты, м		Радиус, м	координаты, м		Радиус, м		
	X	Y	R	X	Y	R		
1	2	3	4	5	6	7	8	9
н976О	—	—	—	493 055,30	1 263 938,10	—	Метод спутниковых геодезических измерений (определений)	$\sqrt{(0,08^2 + 0,06^2)} = 0,10$
н977О	—	—	—	493 056,66	1 263 938,97	—		
н978О	—	—	—	493 057,10	1 263 938,28	—		
н979О	—	—	—	493 058,68	1 263 939,29	—		
н980О	—	—	—	493 058,24	1 263 939,97	—		
н981О	—	—	—	493 059,31	1 263 940,66	—		
н982О	—	—	—	493 056,74	1 263 944,66	—		
н983О	—	—	—	493 052,74	1 263 942,09	—		
н976О	—	—	—	493 055,30	1 263 938,10	—		

2. Сведения о характеристиках объекта недвижимости с кадастровым номером 67:25:0010409:268 :

№ п/п	Наименование характеристики	Значение характеристики
1	2	3
1.	Вид объекта недвижимости	Здание
2.	Ранее присвоенный государственный учетный номер (инвентарный) здания, сооружения, объекта незавершенного строительства	—

1	2					3				
3.	Кадастровый номер земельного участка (земельных участков), в границах которого (которых) расположены здание, сооружение, объект незавершенного строительства					67:25:0010409:69				
4.	Уникальный учетный номер кадастрового квартала, в границах которого расположены здание, сооружение, объект незавершенного строительства					67:25:0010409				
5.	Адрес здания, сооружения, объекта незавершенного строительства					—				
5.1.	Сведения о местоположении здания, сооружения, объекта незавершенного строительства (при отсутствии адреса) в структурированном в соответствии с федеральной информационной адресной системой виде					Российская Федерация, Смоленская область, Ярцевский р-н, Ярцево г				
5.2.	Дополнительные сведения о местоположении					садоводческое некоммерческое товарищество "Ударник", д.69				
6.	Иные сведения					—				
3. Пояснения к сведениям об объекте недвижимости с кадастровым номером 67:25:0010409:268 :										
1.	—									
1. Сведения о характерных точках контура объекта недвижимости с кадастровым номером 67:25:0010409:269 :										
Система координат МСК-67, зона 1 Зона № 1										
Обозначение характерных точек границ	Содержатся в Едином государственном реестре недвижимости			Определены в ходе выполнения комплексных кадастровых работ			Метод определения координат	Формулы, примененные для расчета средней квадратической погрешности определения координат характерных точек (Mt), м, с подставленными в такие формулы значениями и итоговые (вычисленные) значения Mt, м		
	координаты, м		Радиус, м	координаты, м		Радиус, м				
	X	Y	R	X	Y	R				
1	2	3	4	5	6	7	8	9		
н984О	—	—	—	493 157,45	1 263 912,89	—	Метод спутниковых геодезических измерений (определений)	$\sqrt{(0,08^2 + 0,06^2)} = 0,10$		
н985О	—	—	—	493 159,24	1 263 910,49	—				
н986О	—	—	—	493 162,46	1 263 912,89	—				
н987О	—	—	—	493 160,67	1 263 915,29	—				

1	2	3	4	5	6	7	8	9	
н9840	—	—	—	493 157,45	1 263 912,89	—	Метод спутниковых геодезических измерений (определений)	$\sqrt{(0,08^2 + 0,06^2)} = 0,10$	
2. Сведения о характеристиках объекта недвижимости с кадастровым номером								67:25:0010409:269 :	
№ п/п	Наименование характеристики					Значение характеристики			
1	2					3			
1.	Вид объекта недвижимости					Здание			
2.	Ранее присвоенный государственный учетный номер (инвентарный) здания, сооружения, объекта незавершенного строительства					—			
3.	Кадастровый номер земельного участка (земельных участков), в границах которого (которых) расположены здание, сооружение, объект незавершенного строительства					67:25:0010409:37			
4.	Уникальный учетный номер кадастрового квартала, в границах которого расположены здание, сооружение, объект незавершенного строительства					67:25:0010409			
5.	Адрес здания, сооружения, объекта незавершенного строительства					—			
5.1.	Сведения о местоположении здания, сооружения, объекта незавершенного строительства (при отсутствии адреса) в структурированном в соответствии с федеральной информационной адресной системой виде					Российская Федерация, Смоленская область, Ярцевский р-н, Ярцево г			
5.2.	Дополнительные сведения о местоположении					садоводческое некоммерческое товарищество "Ударник", садовый домик № 37			
6.	Иные сведения					—			
3. Пояснения к сведениям об объекте недвижимости с кадастровым номером								67:25:0010409:269 :	
1.	—								
1. Сведения о характерных точках контура объекта недвижимости с кадастровым номером								67:25:0010409:270 :	
Система координат								МСК-67, зона 1	Зона № 1
Обозначение характерных точек границ	Содержатся в Едином государственном реестре недвижимости			Определены в ходе выполнения комплексных кадастровых работ			Метод определения координат	Формулы, примененные для расчета средней квадратической погрешности определения координат характерных точек (Mt), м, с подставленными в такие формулы значениями и итоговые (вычисленные) значения Mt, м	
	координаты, м		Радиус, м	координаты, м		Радиус, м			
	X	Y	R	X	Y	R			

1	2	3	4	5	6	7	8	9
н988О	—	—	—	493 015,07	1 263 986,11	—	Метод спутниковых геодезических измерений (определений)	$\sqrt{(0,08^2 + 0,06^2)} = 0,10$
н989О	—	—	—	493 013,47	1 263 989,71	—		
н990О	—	—	—	493 008,68	1 263 987,58	—		
н991О	—	—	—	493 010,28	1 263 983,98	—		
н992О	—	—	—	493 011,11	1 263 984,35	—		
н993О	—	—	—	493 011,73	1 263 982,97	—		
н994О	—	—	—	493 015,21	1 263 984,53	—		
н995О	—	—	—	493 014,60	1 263 985,90	—		
н988О	—	—	—	493 015,07	1 263 986,11	—		

2. Сведения о характеристиках объекта недвижимости с кадастровым номером 67:25:0010409:270 :

№ п/п	Наименование характеристики	Значение характеристики
1	2	3
1.	Вид объекта недвижимости	Здание
2.	Ранее присвоенный государственный учетный номер (инвентарный) здания, сооружения, объекта незавершенного строительства	—
3.	Кадастровый номер земельного участка (земельных участков), в границах которого (которых) расположены здание, сооружение, объект незавершенного строительства	67:25:0010409:126
4.	Уникальный учетный номер кадастрового квартала, в границах которого расположены здание, сооружение, объект незавершенного строительства	67:25:0010409

1	2					3		
5.	Адрес здания, сооружения, объекта незавершенного строительства					—		
5.1.	Сведения о местоположении здания, сооружения, объекта незавершенного строительства (при отсутствии адреса) в структурированном в соответствии с федеральной информационной адресной системой виде					Российская Федерация, Смоленская область, Ярцевский р-н, Ярцево г		
5.2.	Дополнительные сведения о местоположении					садоводческое некоммерческое товарищество "Ударник", садовый домик №126		
6.	Иные сведения					—		
3. Пояснения к сведениям об объекте недвижимости с кадастровым номером 67:25:0010409:270 :								
1.	—							
1. Сведения о характерных точках контура объекта недвижимости с кадастровым номером 67:25:0010409:271 :								
Система координат МСК-67, зона 1 Зона № 1								
Обозначение характерных точек границ	Содержатся в Едином государственном реестре недвижимости			Определены в ходе выполнения комплексных кадастровых работ			Метод определения координат	Формулы, примененные для расчета средней квадратической погрешности определения координат характерных точек (Mt), м, с подставленными в такие формулы значениями и итоговые (вычисленные) значения Mt, м
	координаты, м		Радиус, м	координаты, м		Радиус, м		
	X	Y	R	X	Y	R		
1	2	3	4	5	6	7	8	9
н996О	—	—	—	493 030,03	1 263 970,88	—	Метод спутниковых геодезических измерений (определений)	$\sqrt{(0,08^2 + 0,06^2)} = 0,10$
н997О	—	—	—	493 031,97	1 263 967,78	—		
н998О	—	—	—	493 036,87	1 263 970,85	—		
н999О	—	—	—	493 034,92	1 263 973,96	—		
н1000О	—	—	—	493 033,44	1 263 973,03	—		
н1001О	—	—	—	493 032,58	1 263 974,41	—		
н1002О	—	—	—	493 031,06	1 263 973,46	—		

1	2	3	4	5	6	7	8	9
н1003О	—	—	—	493 031,93	1 263 972,07	—	Метод спутниковых геодезических измерений (определений)	$\sqrt{(0,08^2 + 0,06^2)} = 0,10$
н996О	—	—	—	493 030,03	1 263 970,88	—		

2. Сведения о характеристиках объекта недвижимости с кадастровым номером 67:25:0010409:271 :

№ п/п	Наименование характеристики	Значение характеристики
1	2	3
1.	Вид объекта недвижимости	Здание
2.	Ранее присвоенный государственный учетный номер (инвентарный) здания, сооружения, объекта незавершенного строительства	—
3.	Кадастровый номер земельного участка (земельных участков), в границах которого (которых) расположены здание, сооружение, объект незавершенного строительства	67:25:0010409:114
4.	Уникальный учетный номер кадастрового квартала, в границах которого расположены здание, сооружение, объект незавершенного строительства	67:25:0010409
5.	Адрес здания, сооружения, объекта незавершенного строительства	—
5.1.	Сведения о местоположении здания, сооружения, объекта незавершенного строительства (при отсутствии адреса) в структурированном в соответствии с федеральной информационной адресной системой виде	Российская Федерация, Смоленская область, Ярцевский р-н, Ярцево г
5.2.	Дополнительные сведения о местоположении	садоводческое некоммерческое товарищество "Ударник", строен.114
6.	Иные сведения	—

3. Пояснения к сведениям об объекте недвижимости с кадастровым номером 67:25:0010409:271 :

1.	—
----	---

1. Сведения о характерных точках контура объекта недвижимости с кадастровым номером 67:25:0010409:273:

Система координат			МСК-67, зона 1				Зона № 1	
Обозначение характерных точек границ	Содержатся в Едином государственном реестре недвижимости			Определены в ходе выполнения комплексных кадастровых работ			Метод определения координат	Формулы, примененные для расчета средней квадратической погрешности определения координат характерных точек (Mt), м, с подставленными в такие формулы значениями и итоговые (вычисленные) значения Mt, м
	координаты, м		Радиус, м	координаты, м		Радиус, м		
	X	Y	R	X	Y	R		
1	2	3	4	5	6	7	8	9
n1010O	—	—	—	493 114,74	1 263 973,94	—	Метод спутниковых геодезических измерений (определений)	$\sqrt{(0,08^2 + 0,06^2)} = 0,10$
n1011O	—	—	—	493 112,50	1 263 977,93	—		
n1012O	—	—	—	493 110,56	1 263 976,84	—		
n1013O	—	—	—	493 111,04	1 263 975,99	—		
n1014O	—	—	—	493 107,59	1 263 974,02	—		
n1015O	—	—	—	493 109,39	1 263 970,87	—		
n1010O	—	—	—	493 114,74	1 263 973,94	—		

2. Сведения о характеристиках объекта недвижимости с кадастровым номером 67:25:0010409:273:

№ п/п	Наименование характеристики	Значение характеристики
1	2	3
1.	Вид объекта недвижимости	Здание
2.	Ранее присвоенный государственный учетный номер (инвентарный) здания, сооружения, объекта незавершенного строительства	—
3.	Кадастровый номер земельного участка (земельных участков), в границах которого (которых) расположены здание, сооружение, объект незавершенного строительства	67:25:0010409:45

1	2					3		
4.	Уникальный учетный номер кадастрового квартала, в границах которого расположены здание, сооружение, объект незавершенного строительства					67:25:0010409		
5.	Адрес здания, сооружения, объекта незавершенного строительства					—		
5.1.	Сведения о местоположении здания, сооружения, объекта незавершенного строительства (при отсутствии адреса) в структурированном в соответствии с федеральной информационной адресной системой виде					Российская Федерация, Смоленская область, Ярцевский р-н, Ярцево г		
5.2.	Дополнительные сведения о местоположении					садоводческое некоммерческое товарищество "Ударник", № 45		
6.	Иные сведения					—		
3. Пояснения к сведениям об объекте недвижимости с кадастровым номером 67:25:0010409:273 :								
1.	—							
1. Сведения о характерных точках контура объекта недвижимости с кадастровым номером 67:25:0010409:274 :								
Система координат МСК-67, зона 1 Зона № 1								
Обозначение характерных точек границ	Содержатся в Едином государственном реестре недвижимости			Определены в ходе выполнения комплексных кадастровых работ			Метод определения координат	Формулы, примененные для расчета средней квадратической погрешности определения координат характерных точек (Mt), м, с подставленными в такие формулы значениями и итоговые (вычисленные) значения Mt, м
	координаты, м		Радиус, м	координаты, м		Радиус, м		
	X	Y	R	X	Y	R		
1	2	3	4	5	6	7	8	9
н1016О	—	—	—	493 060,71	1 263 732,36	—	Метод спутниковых геодезических измерений (определений)	$\sqrt{(0,08^2 + 0,06^2)} = 0,10$
н1017О	—	—	—	493 062,75	1 263 733,73	—		
н1018О	—	—	—	493 063,35	1 263 732,84	—		
н1019О	—	—	—	493 064,22	1 263 733,43	—		
н1020О	—	—	—	493 063,60	1 263 734,34	—		
н1021О	—	—	—	493 064,26	1 263 734,78	—		

1	2	3	4	5	6	7	8	9
н1022О	—	—	—	493 062,61	1 263 737,31	—	Метод спутниковых геодезических измерений (определений)	$\sqrt{(0,08^2 + 0,06^2)} = 0,10$
н1023О	—	—	—	493 058,98	1 263 734,95	—		
н1016О	—	—	—	493 060,71	1 263 732,36	—		

2. Сведения о характеристиках объекта недвижимости с кадастровым номером 67:25:0010409:274 :

№ п/п	Наименование характеристики	Значение характеристики
1	2	3
1.	Вид объекта недвижимости	Здание
2.	Ранее присвоенный государственный учетный номер (инвентарный) здания, сооружения, объекта незавершенного строительства	—
3.	Кадастровый номер земельного участка (земельных участков), в границах которого (которых) расположены здание, сооружение, объект незавершенного строительства	67:25:0010409:98
4.	Уникальный учетный номер кадастрового квартала, в границах которого расположены здание, сооружение, объект незавершенного строительства	67:25:0010409
5.	Адрес здания, сооружения, объекта незавершенного строительства	—
5.1.	Сведения о местоположении здания, сооружения, объекта незавершенного строительства (при отсутствии адреса) в структурированном в соответствии с федеральной информационной адресной системой виде	Российская Федерация, Смоленская область, Ярцевский р-н, Ярцево г
5.2.	Дополнительные сведения о местоположении	садоводческое некоммерческое товарищество "Ударник", д.98
6.	Иные сведения	—

3. Пояснения к сведениям об объекте недвижимости с кадастровым номером 67:25:0010409:274 :

1.	—
----	---

1. Сведения о характерных точках контура объекта недвижимости с кадастровым номером 67:25:0010409:275 :

Система координат			МСК-67, зона 1				Зона № 1	
Обозначение характерных точек границ	Содержатся в Едином государственном реестре недвижимости			Определены в ходе выполнения комплексных кадастровых работ			Метод определения координат	Формулы, примененные для расчета средней квадратической погрешности определения координат характерных точек (Mt), м, с подставленными в такие формулы значениями и итоговые (вычисленные) значения Mt, м
	координаты, м		Радиус, м	координаты, м		Радиус, м		
	X	Y	R	X	Y	R		
1	2	3	4	5	6	7	8	9
n1024O	—	—	—	492 927,06	1 263 886,76	—	Метод спутниковых геодезических измерений (определений)	$\sqrt{(0,08^2 + 0,06^2)} = 0,10$
n1025O	—	—	—	492 925,39	1 263 889,56	—		
n1026O	—	—	—	492 920,48	1 263 886,63	—		
n1027O	—	—	—	492 922,15	1 263 883,83	—		
n1024O	—	—	—	492 927,06	1 263 886,76	—		

2. Сведения о характеристиках объекта недвижимости с кадастровым номером 67:25:0010409:275 :

№ п/п	Наименование характеристики	Значение характеристики
1	2	3
1.	Вид объекта недвижимости	Здание
2.	Ранее присвоенный государственный учетный номер (инвентарный) здания, сооружения, объекта незавершенного строительства	—
3.	Кадастровый номер земельного участка (земельных участков), в границах которого (которых) расположены здание, сооружение, объект незавершенного строительства	67:25:0010409:110
4.	Уникальный учетный номер кадастрового квартала, в границах которого расположены здание, сооружение, объект незавершенного строительства	67:25:0010409

1	2					3		
5.	Адрес здания, сооружения, объекта незавершенного строительства					—		
5.1.	Сведения о местоположении здания, сооружения, объекта незавершенного строительства (при отсутствии адреса) в структурированном в соответствии с федеральной информационной адресной системой виде					Российская Федерация, Смоленская область, Ярцевский р-н, Ярцево г		
5.2.	Дополнительные сведения о местоположении					садоводческое некоммерческое товарищество "Ударник", садовый домик № 110		
6.	Иные сведения					—		
3. Пояснения к сведениям об объекте недвижимости с кадастровым номером 67:25:0010409:275 :								
1.	—							
1. Сведения о характерных точках контура объекта недвижимости с кадастровым номером 67:25:0010409:276 :								
Система координат МСК-67, зона 1 Зона № 1								
Обоз- начение харак- терных точек границ	Содержатся в Едином государственном реестре недвижимости			Определены в ходе выполнения комплексных кадастровых работ			Метод определения координат	Формулы, примененные для расчета средней квадратической погрешности определения координат характерных точек (Mt), м, с подставленными в такие формулы значениями и итоговые (вычисленные) значения Mt, м
	координаты, м		Радиус, м	координаты, м		Радиус, м		
	X	Y	R	X	Y	R		
1	2	3	4	5	6	7	8	9
н1028О	—	—	—	493 024,58	1 263 983,33	—	Метод спутниковых геодезических измерений (определений)	$\sqrt{(0,08^2 + 0,06^2)} = 0,10$
н1029О	—	—	—	493 030,28	1 263 986,25	—		
н1030О	—	—	—	493 028,45	1 263 989,83	—		
н1031О	—	—	—	493 027,99	1 263 989,59	—		
н1032О	—	—	—	493 026,77	1 263 991,94	—		
н1033О	—	—	—	493 024,59	1 263 990,81	—		
н1034О	—	—	—	493 025,77	1 263 988,52	—		

1. Сведения о характерных точках контура объекта недвижимости с кадастровым номером 67:25:0010409:277 :

Система координат			МСК-67, зона 1				Зона № 1	
Обозначение характерных точек границ	Содержатся в Едином государственном реестре недвижимости			Определены в ходе выполнения комплексных кадастровых работ			Метод определения координат	Формулы, примененные для расчета средней квадратической погрешности определения координат характерных точек (Mt), м, с подставленными в такие формулы значениями и итоговые (вычисленные) значения Mt, м
	координаты, м		Радиус, м	координаты, м		Радиус, м		
	X	Y	R	X	Y	R		
1	2	3	4	5	6	7	8	9
н1036О	—	—	—	493 186,00	1 263 986,12	—	Метод спутниковых геодезических измерений (определений)	$\sqrt{(0,08^2 + 0,06^2)} = 0,10$
н1037О	—	—	—	493 184,40	1 263 988,68	—		
н1038О	—	—	—	493 179,48	1 263 985,60	—		
н1039О	—	—	—	493 181,08	1 263 983,04	—		
н1036О	—	—	—	493 186,00	1 263 986,12	—		

2. Сведения о характеристиках объекта недвижимости с кадастровым номером 67:25:0010409:277 :

№ п/п	Наименование характеристики	Значение характеристики
1	2	3
1.	Вид объекта недвижимости	Здание
2.	Ранее присвоенный государственный учетный номер (инвентарный) здания, сооружения, объекта незавершенного строительства	—
3.	Кадастровый номер земельного участка (земельных участков), в границах которого (которых) расположены здание, сооружение, объект незавершенного строительства	67:25:0010409:19
4.	Уникальный учетный номер кадастрового квартала, в границах которого расположены здание, сооружение, объект незавершенного строительства	67:25:0010409

1	2					3		
5.	Адрес здания, сооружения, объекта незавершенного строительства					—		
5.1.	Сведения о местоположении здания, сооружения, объекта незавершенного строительства (при отсутствии адреса) в структурированном в соответствии с федеральной информационной адресной системой виде					Российская Федерация, Смоленская область, Ярцевский р-н, Ярцево местность, д 19		
5.2.	Дополнительные сведения о местоположении					—		
6.	Иные сведения					—		
3. Пояснения к сведениям об объекте недвижимости с кадастровым номером 67:25:0010409:277 :								
1.	—							
1. Сведения о характерных точках контура объекта недвижимости с кадастровым номером 67:25:0010409:278 :								
Система координат МСК-67, зона 1 Зона № 1								
Обоз- начение харак- терных точек границ	Содержатся в Едином государственном реестре недвижимости			Определены в ходе выполнения комплексных кадастровых работ			Метод определения координат	Формулы, примененные для расчета средней квадратической погрешности определения координат характерных точек (Mt), м, с подставленными в такие формулы значениями и итоговые (вычисленные) значения Mt, м
	координаты, м		Радиус, м	координаты, м		Радиус, м		
	X	Y	R	X	Y	R		
1	2	3	4	5	6	7	8	9
н1040О	—	—	—	493 109,65	1 263 780,05	—	Метод спутниковых геодезических измерений (определений)	$\sqrt{(0,08^2 + 0,06^2)} = 0,10$
н1041О	—	—	—	493 107,13	1 263 783,61	—		
н1042О	—	—	—	493 103,69	1 263 781,17	—		
н1043О	—	—	—	493 106,21	1 263 777,62	—		
н1040О	—	—	—	493 109,65	1 263 780,05	—		
2. Сведения о характеристиках объекта недвижимости с кадастровым номером 67:25:0010409:278 :								
№ п/п	Наименование характеристики					Значение характеристики		
1	2					3		
1.	Вид объекта недвижимости					Здание		

1	2	3
2.	Ранее присвоенный государственный учетный номер (инвентарный) здания, сооружения, объекта незавершенного строительства	—
3.	Кадастровый номер земельного участка (земельных участков), в границах которого (которых) расположены здание, сооружение, объект незавершенного строительства	67:25:0010409:77
4.	Уникальный учетный номер кадастрового квартала, в границах которого расположены здание, сооружение, объект незавершенного строительства	67:25:0010409
5.	Адрес здания, сооружения, объекта незавершенного строительства	—
5.1.	Сведения о местоположении здания, сооружения, объекта незавершенного строительства (при отсутствии адреса) в структурированном в соответствии с федеральной информационной адресной системой виде	Российская Федерация, Смоленская область, Ярцевский р-н, Ярцево местность, д 77
5.2.	Дополнительные сведения о местоположении	—
6.	Иные сведения	—

3. Пояснения к сведениям об объекте недвижимости с кадастровым номером 67:25:0010409:278:		
1.	—	

1. Сведения о характерных точках контура объекта недвижимости с кадастровым номером 67:25:0010409:279:								
Система координат			МСК-67, зона 1				Зона № 1	
Обозначение характерных точек границ	Содержатся в Едином государственном реестре недвижимости			Определены в ходе выполнения комплексных кадастровых работ			Метод определения координат	Формулы, примененные для расчета средней квадратической погрешности определения координат характерных точек (Mt), м, с подставленными в такие формулы значениями и итоговые (вычисленные) значения Mt, м
	координаты, м		Радиус, м	координаты, м		Радиус, м		
	X	Y	R	X	Y	R		
1	2	3	4	5	6	7	8	9
н1044О	—	—	—	493 160,05	1 263 994,79	—	Метод спутниковых геодезических измерений (определений)	$\sqrt{(0,08^2 + 0,06^2)} = 0,10$
н1045О	—	—	—	493 156,93	1 264 000,18	—		
н1046О	—	—	—	493 152,44	1 263 997,58	—		

1	2	3	4	5	6	7	8	9
н10470	—	—	—	493 155,56	1 263 992,19	—	Метод спутниковых геодезических измерений (определений)	$\sqrt{(0,08^2 + 0,06^2)} = 0,10$
н10440	—	—	—	493 160,05	1 263 994,79	—		

2. Сведения о характеристиках объекта недвижимости с кадастровым номером 67:25:0010409:279 :

№ п/п	Наименование характеристики	Значение характеристики
1	2	3
1.	Вид объекта недвижимости	Здание
2.	Ранее присвоенный государственный учетный номер (инвентарный) здания, сооружения, объекта незавершенного строительства	—
3.	Кадастровый номер земельного участка (земельных участков), в границах которого (которых) расположены здание, сооружение, объект незавершенного строительства	67:25:0010409:23
4.	Уникальный учетный номер кадастрового квартала, в границах которого расположены здание, сооружение, объект незавершенного строительства	67:25:0010409
5.	Адрес здания, сооружения, объекта незавершенного строительства	—
5.1.	Сведения о местоположении здания, сооружения, объекта незавершенного строительства (при отсутствии адреса) в структурированном в соответствии с федеральной информационной адресной системой виде	Российская Федерация, Смоленская область, Ярцевский р-н, Ярцево г, д 23
5.2.	Дополнительные сведения о местоположении	садоводческое некоммерческое товарищество "Ударник"
6.	Иные сведения	—

3. Пояснения к сведениям об объекте недвижимости с кадастровым номером 67:25:0010409:279 :

1.	—
----	---

1. Сведения о характерных точках контура объекта недвижимости с кадастровым номером 67:25:0010409:280 :

Система координат _____ МСК-67, зона 1 _____						Зона № _____ 1 _____		
Обоз- начение харак- терных точек границ	Содержатся в Едином государственном реестре недвижимости			Определены в ходе выполнения комплексных кадастровых работ			Метод определения координат	Формулы, примененные для расчета средней квадратической погрешности определения координат характерных точек (Mt), м, с подставленными в такие формулы значениями и итоговые (вычисленные) значения Mt, м
	координаты, м		Радиус, м	координаты, м		Радиус, м		
	X	Y	R	X	Y	R		
1	2	3	4	5	6	7	8	9
н1048О	—	—	—	492 986,27	1 263 831,96	—	Метод спутниковых геодезических измерений (определений)	$\sqrt{(0,08^2 + 0,06^2)} = 0,10$
н1049О	—	—	—	492 985,01	1 263 834,17	—		
н1050О	—	—	—	492 981,86	1 263 832,38	—		
н1051О	—	—	—	492 983,12	1 263 830,16	—		
н1048О	—	—	—	492 986,27	1 263 831,96	—		

2. Сведения о характеристиках объекта недвижимости с кадастровым номером 67:25:0010409:280 :

№ п/п	Наименование характеристики	Значение характеристики
1	2	3
1.	Вид объекта недвижимости	Здание
2.	Ранее присвоенный государственный учетный номер (инвентарный) здания, сооружения, объекта незавершенного строительства	—
3.	Кадастровый номер земельного участка (земельных участков), в границах которого (которых) расположены здание, сооружение, объект незавершенного строительства	67:25:0010409:104
4.	Уникальный учетный номер кадастрового квартала, в границах которого расположены здание, сооружение, объект незавершенного строительства	67:25:0010409

1	2					3		
5.	Адрес здания, сооружения, объекта незавершенного строительства					—		
5.1.	Сведения о местоположении здания, сооружения, объекта незавершенного строительства (при отсутствии адреса) в структурированном в соответствии с федеральной информационной адресной системой виде					Российская Федерация, Смоленская область, Ярцевский р-н, Ярцево г		
5.2.	Дополнительные сведения о местоположении					садоводческое некоммерческое товарищество "Ударник", садовый домик 104		
6.	Иные сведения					—		
3. Пояснения к сведениям об объекте недвижимости с кадастровым номером 67:25:0010409:280 :								
1.	—							
1. Сведения о характерных точках контура объекта недвижимости с кадастровым номером 67:25:0010409:281 :								
Система координат МСК-67, зона 1 Зона № 1								
Обоз- начение харак- терных точек границ	Содержатся в Едином государственном реестре недвижимости			Определены в ходе выполнения комплексных кадастровых работ			Метод определения координат	Формулы, примененные для расчета средней квадратической погрешности определения координат характерных точек (Mt), м, с подставленными в такие формулы значениями и итоговые (вычисленные) значения Mt, м
	координаты, м		Радиус, м	координаты, м		Радиус, м		
	X	Y	R	X	Y	R		
1	2	3	4	5	6	7	8	9
н1052О	—	—	—	493 036,10	1 263 949,13	—	Метод спутниковых геодезических измерений (определений)	$\sqrt{(0,08^2 + 0,06^2)} = 0,10$
н1053О	—	—	—	493 033,70	1 263 952,72	—		
н1054О	—	—	—	493 029,44	1 263 949,87	—		
н1055О	—	—	—	493 031,84	1 263 946,28	—		
н1052О	—	—	—	493 036,10	1 263 949,13	—		
2. Сведения о характеристиках объекта недвижимости с кадастровым номером 67:25:0010409:281 :								
№ п/п	Наименование характеристики					Значение характеристики		
1	2					3		
1.	Вид объекта недвижимости					Здание		

1	2	3
2.	Ранее присвоенный государственный учетный номер (инвентарный) здания, сооружения, объекта незавершенного строительства	—
3.	Кадастровый номер земельного участка (земельных участков), в границах которого (которых) расположены здание, сооружение, объект незавершенного строительства	67:25:0010409:70
4.	Уникальный учетный номер кадастрового квартала, в границах которого расположены здание, сооружение, объект незавершенного строительства	67:25:0010409
5.	Адрес здания, сооружения, объекта незавершенного строительства	—
5.1.	Сведения о местоположении здания, сооружения, объекта незавершенного строительства (при отсутствии адреса) в структурированном в соответствии с федеральной информационной адресной системой виде	Российская Федерация, Смоленская область, Ярцевский р-н, Ярцево г
5.2.	Дополнительные сведения о местоположении	садоводческое некоммерческое товарищество "Ударник", садовый домик № 70
6.	Иные сведения	—

3. Пояснения к сведениям об объекте недвижимости с кадастровым номером 67:25:0010409:281:		
1.	—	

1. Сведения о характерных точках контура объекта недвижимости с кадастровым номером							67:25:0010409:282		:
Система координат				МСК-67, зона 1			Зона № 1		
Обоз- начение харак- терных точек границ	Содержатся в Едином государственном реестре недвижимости			Определены в ходе выполнения комплексных кадастровых работ			Метод определения координат	Формулы, примененные для расчета средней квадратической погрешности определения координат характерных точек (Mt), м, с подставленными в такие формулы значениями и итоговые (вычисленные) значения Mt, м	
	координаты, м		Радиус, м	координаты, м		Радиус, м			
	X	Y	R	X	Y	R			
1	2	3	4	5	6	7	8	9	
н1056О	—	—	—	493 084,86	1 263 908,11	—	Метод спутниковых геодезических измерений (определений)	$\sqrt{(0,08^2 + 0,06^2)} = 0,10$	
н1057О	—	—	—	493 084,29	1 263 909,01	—			
н1058О	—	—	—	493 085,29	1 263 909,65	—			

1	2	3	4	5	6	7	8	9
н1059О	—	—	—	493 084,39	1 263 911,07	—	Метод спутниковых геодезических измерений (определений)	$\sqrt{(0,08^2 + 0,06^2)} = 0,10$
н1060О	—	—	—	493 083,41	1 263 910,45	—		
н1061О	—	—	—	493 082,70	1 263 911,57	—		
н1062О	—	—	—	493 079,41	1 263 909,50	—		
н1063О	—	—	—	493 081,60	1 263 906,04	—		
н1056О	—	—	—	493 084,86	1 263 908,11	—		

2. Сведения о характеристиках объекта недвижимости с кадастровым номером 67:25:0010409:282 :

№ п/п	Наименование характеристики	Значение характеристики
1	2	3
1.	Вид объекта недвижимости	Здание
2.	Ранее присвоенный государственный учетный номер (инвентарный) здания, сооружения, объекта незавершенного строительства	—
3.	Кадастровый номер земельного участка (земельных участков), в границах которого (которых) расположены здание, сооружение, объект незавершенного строительства	67:25:0010409:65
4.	Уникальный учетный номер кадастрового квартала, в границах которого расположены здание, сооружение, объект незавершенного строительства	67:25:0010409
5.	Адрес здания, сооружения, объекта незавершенного строительства	—
5.1.	Сведения о местоположении здания, сооружения, объекта незавершенного строительства (при отсутствии адреса) в структурированном в соответствии с федеральной информационной адресной системой виде	Российская Федерация, Смоленская область, Ярцевский р-н, Ярцево г
5.2.	Дополнительные сведения о местоположении	садоводческое некоммерческое товарищество "Ударник"
6.	Иные сведения	—

3. Пояснения к сведениям об объекте недвижимости с кадастровым номером 67:25:0010409:282 :

1.	—
----	---

1. Сведения о характерных точках контура объекта недвижимости с кадастровым номером 67:25:0010409:283 :

Система координат МСК-67, зона 1							Зона № 1	
Обозначение характерных точек границ	Содержатся в Едином государственном реестре недвижимости			Определены в ходе выполнения комплексных кадастровых работ			Метод определения координат	Формулы, примененные для расчета средней квадратической погрешности определения координат характерных точек (Mt), м, с подставленными в такие формулы значениями и итоговые (вычисленные) значения Mt, м
	координаты, м		Радиус, м	координаты, м		Радиус, м		
	X	Y	R	X	Y	R		
1	2	3	4	5	6	7	8	9
н1064O	—	—	—	493 190,81	1 263 870,62	—	Метод спутниковых геодезических измерений (определений)	$\sqrt{(0,08^2 + 0,06^2)} = 0,10$
н1065O	—	—	—	493 192,60	1 263 868,06	—		
н1066O	—	—	—	493 196,82	1 263 871,01	—		
н1067O	—	—	—	493 195,03	1 263 873,57	—		
н1064O	—	—	—	493 190,81	1 263 870,62	—		

2. Сведения о характеристиках объекта недвижимости с кадастровым номером 67:25:0010409:283 :

№ п/п	Наименование характеристики	Значение характеристики
1	2	3
1.	Вид объекта недвижимости	Здание
2.	Ранее присвоенный государственный учетный номер (инвентарный) здания, сооружения, объекта незавершенного строительства	—
3.	Кадастровый номер земельного участка (земельных участков), в границах которого (которых) расположены здание, сооружение, объект незавершенного строительства	67:25:0010409:31
4.	Уникальный учетный номер кадастрового квартала, в границах которого расположены здание, сооружение, объект незавершенного строительства	67:25:0010409

1	2					3			
5.	Адрес здания, сооружения, объекта незавершенного строительства					—			
5.1.	Сведения о местоположении здания, сооружения, объекта незавершенного строительства (при отсутствии адреса) в структурированном в соответствии с федеральной информационной адресной системой виде					Российская Федерация, Смоленская область, Ярцевский р-н, Ярцево г			
5.2.	Дополнительные сведения о местоположении					садоводческое некоммерческое товарищество "Ударник", № 31			
6.	Иные сведения					—			
3. Пояснения к сведениям об объекте недвижимости с кадастровым номером 67:25:0010409:283 :									
1.	—								
1. Сведения о характерных точках контура объекта недвижимости с кадастровым номером 67:25:0010409:284 :									
Система координат МСК-67, зона 1 Зона № 1									
Обоз- начение харак- терных точек границ	Содержатся в Едином государственном реестре недвижимости			Определены в ходе выполнения комплексных кадастровых работ			Метод определения координат	Формулы, примененные для расчета средней квадратической погрешности определения координат характерных точек (Mt), м, с подставленными в такие формулы значениями и итоговые (вычисленные) значения Mt, м	
	координаты, м		Радиус, м	координаты, м		Радиус, м			
	X	Y	R	X	Y	R			
1	2	3	4	5	6	7	8	9	
н1068О	—	—	—	493 216,86	1 263 944,43	—	Метод спутниковых геодезических измерений (определений)	$\sqrt{(0,08^2 + 0,06^2)} = 0,10$	
н1069О	—	—	—	493 215,05	1 263 946,81	—			
н1070О	—	—	—	493 211,61	1 263 944,19	—			
н1071О	—	—	—	493 213,42	1 263 941,81	—			
н1068О	—	—	—	493 216,86	1 263 944,43	—			
2. Сведения о характеристиках объекта недвижимости с кадастровым номером 67:25:0010409:284 :									
№ п/п	Наименование характеристики					Значение характеристики			
1	2					3			
1.	Вид объекта недвижимости					Здание			

1	2	3
2.	Ранее присвоенный государственный учетный номер (инвентарный) здания, сооружения, объекта незавершенного строительства	—
3.	Кадастровый номер земельного участка (земельных участков), в границах которого (которых) расположены здание, сооружение, объект незавершенного строительства	67:25:0010409:13
4.	Уникальный учетный номер кадастрового квартала, в границах которого расположены здание, сооружение, объект незавершенного строительства	67:25:0010409
5.	Адрес здания, сооружения, объекта незавершенного строительства	—
5.1.	Сведения о местоположении здания, сооружения, объекта незавершенного строительства (при отсутствии адреса) в структурированном в соответствии с федеральной информационной адресной системой виде	Российская Федерация, Смоленская область, Ярцевский р-н, Ярцево г
5.2.	Дополнительные сведения о местоположении	садоводческое некоммерческое товарищество "Ударник", № 13
6.	Иные сведения	—

3. Пояснения к сведениям об объекте недвижимости с кадастровым номером 67:25:0010409:284 :

1.	—
----	---

1. Сведения о характерных точках контура объекта недвижимости с кадастровым номером 67:25:0010409:285 :

Система координат			МСК-67, зона 1				Зона № 1	
Обозначение характерных точек границ	Содержатся в Едином государственном реестре недвижимости			Определены в ходе выполнения комплексных кадастровых работ			Метод определения координат	Формулы, примененные для расчета средней квадратической погрешности определения координат характерных точек (Mt), м, с подставленными в такие формулы значениями и итоговые (вычисленные) значения Mt, м
	координаты, м		Радиус, м	координаты, м		Радиус, м		
	X	Y	R	X	Y	R		
1	2	3	4	5	6	7	8	9
н1072О	—	—	—	493 004,20	1 263 907,38	—	Метод спутниковых геодезических измерений (определений)	$\sqrt{(0,08^2 + 0,06^2)} = 0,10$
н1073О	—	—	—	493 002,75	1 263 909,86	—		
н1074О	—	—	—	492 998,51	1 263 907,38	—		

1	2	3	4	5	6	7	8	9
н1075О	—	—	—	492 999,96	1 263 904,90	—	Метод спутниковых геодезических измерений (определений)	$\sqrt{(0,08^2 + 0,06^2)} = 0,10$
н1072О	—	—	—	493 004,20	1 263 907,38	—		

2. Сведения о характеристиках объекта недвижимости с кадастровым номером 67:25:0010409:285 :

№ п/п	Наименование характеристики	Значение характеристики
1	2	3
1.	Вид объекта недвижимости	Здание
2.	Ранее присвоенный государственный учетный номер (инвентарный) здания, сооружения, объекта незавершенного строительства	—
3.	Кадастровый номер земельного участка (земельных участков), в границах которого (которых) расположены здание, сооружение, объект незавершенного строительства	67:25:0010409:95
4.	Уникальный учетный номер кадастрового квартала, в границах которого расположены здание, сооружение, объект незавершенного строительства	67:25:0010409
5.	Адрес здания, сооружения, объекта незавершенного строительства	—
5.1.	Сведения о местоположении здания, сооружения, объекта незавершенного строительства (при отсутствии адреса) в структурированном в соответствии с федеральной информационной адресной системой виде	Российская Федерация, Смоленская область, Ярцевский р-н, Ярцево г
5.2.	Дополнительные сведения о местоположении	садоводческое некоммерческое товарищество "Ударник", № 95
6.	Иные сведения	—

3. Пояснения к сведениям об объекте недвижимости с кадастровым номером 67:25:0010409:285 :

1.	—
----	---

1. Сведения о характерных точках контура объекта недвижимости с кадастровым номером 67:25:0010409:286 :

Система координат МСК-67, зона 1							Зона № 1	
Обозначение характерных точек границ	Содержатся в Едином государственном реестре недвижимости			Определены в ходе выполнения комплексных кадастровых работ			Метод определения координат	Формулы, примененные для расчета средней квадратической погрешности определения координат характерных точек (Mt), м, с подставленными в такие формулы значениями и итоговые (вычисленные) значения Mt, м
	координаты, м		Радиус, м	координаты, м		Радиус, м		
	X	Y	R	X	Y	R		
1	2	3	4	5	6	7	8	9
н1076О	—	—	—	493 184,48	1 263 964,72	—	Метод спутниковых геодезических измерений (определений)	$\sqrt{(0,08^2 + 0,06^2)} = 0,10$
н1077О	—	—	—	493 181,19	1 263 969,83	—		
н1078О	—	—	—	493 177,07	1 263 967,18	—		
н1079О	—	—	—	493 177,83	1 263 966,00	—		
н1080О	—	—	—	493 173,71	1 263 963,35	—		
н1081О	—	—	—	493 175,18	1 263 961,07	—		
н1082О	—	—	—	493 179,25	1 263 963,69	—		
н1083О	—	—	—	493 180,31	1 263 962,04	—		
н1076О	—	—	—	493 184,48	1 263 964,72	—		

2. Сведения о характеристиках объекта недвижимости с кадастровым номером 67:25:0010409:286 :

№ п/п	Наименование характеристики	Значение характеристики
1	2	3
1.	Вид объекта недвижимости	Здание
2.	Ранее присвоенный государственный учетный номер (инвентарный) здания, сооружения, объекта незавершенного строительства	—

1	2					3				
3.	Кадастровый номер земельного участка (земельных участков), в границах которого (которых) расположены здание, сооружение, объект незавершенного строительства					67:25:0010409:20				
4.	Уникальный учетный номер кадастрового квартала, в границах которого расположены здание, сооружение, объект незавершенного строительства					67:25:0010409				
5.	Адрес здания, сооружения, объекта незавершенного строительства					—				
5.1.	Сведения о местоположении здания, сооружения, объекта незавершенного строительства (при отсутствии адреса) в структурированном в соответствии с федеральной информационной адресной системой виде					Российская Федерация, Смоленская область, Ярцевский р-н, Ярцево г				
5.2.	Дополнительные сведения о местоположении					садоводческое некоммерческое товарищество "Ударник", № 20				
6.	Иные сведения					—				
3. Пояснения к сведениям об объекте недвижимости с кадастровым номером 67:25:0010409:286 :										
1.	—									
1. Сведения о характерных точках контура объекта недвижимости с кадастровым номером 67:25:0010409:287 :										
Система координат МСК-67, зона 1 Зона № 1										
Обозначение характерных точек границ	Содержатся в Едином государственном реестре недвижимости			Определены в ходе выполнения комплексных кадастровых работ			Метод определения координат	Формулы, примененные для расчета средней квадратической погрешности определения координат характерных точек (Mt), м, с подставленными в такие формулы значениями и итоговые (вычисленные) значения Mt, м		
	координаты, м		Радиус, м	координаты, м		Радиус, м				
	X	Y	R	X	Y	R				
1	2	3	4	5	6	7	8	9		
н1084О	—	—	—	492 945,46	1 264 019,75	—	Метод спутниковых геодезических измерений (определений)	$\sqrt{(0,08^2 + 0,06^2)} = 0,10$		
н1085О	—	—	—	492 943,83	1 264 022,56	—				
н1086О	—	—	—	492 939,66	1 264 020,14	—				
н1087О	—	—	—	492 941,29	1 264 017,33	—				

1	2	3	4	5	6	7	8	9
н10840	—	—	—	492 945,46	1 264 019,75	—	Метод спутниковых геодезических измерений (определений)	$\sqrt{(0,08^2 + 0,06^2)} = 0,10$
2. Сведения о характеристиках объекта недвижимости с кадастровым номером 67:25:0010409:287:								
№ п/п	Наименование характеристики					Значение характеристики		
1	2					3		
1.	Вид объекта недвижимости					Здание		
2.	Ранее присвоенный государственный учетный номер (инвентарный) здания, сооружения, объекта незавершенного строительства					—		
3.	Кадастровый номер земельного участка (земельных участков), в границах которого (которых) расположены здание, сооружение, объект незавершенного строительства					67:25:0010409:159		
4.	Уникальный учетный номер кадастрового квартала, в границах которого расположены здание, сооружение, объект незавершенного строительства					67:25:0010409		
5.	Адрес здания, сооружения, объекта незавершенного строительства					—		
5.1.	Сведения о местоположении здания, сооружения, объекта незавершенного строительства (при отсутствии адреса) в структурированном в соответствии с федеральной информационной адресной системой виде					Российская Федерация, Смоленская область, Ярцевский р-н, Ярцево г		
5.2.	Дополнительные сведения о местоположении					садоводческое некоммерческое товарищество "Ударник", № 159		
6.	Иные сведения					—		
3. Пояснения к сведениям об объекте недвижимости с кадастровым номером 67:25:0010409:287:								
1.	—							
1. Сведения о характерных точках контура объекта недвижимости с кадастровым номером 67:25:0010409:288:								
Система координат МСК-67, зона 1 Зона № 1								
Обозначение характерных точек границ	Содержатся в Едином государственном реестре недвижимости			Определены в ходе выполнения комплексных кадастровых работ			Метод определения координат	Формулы, примененные для расчета средней квадратической погрешности определения координат характерных точек (Mt), м, с подставленными в такие формулы значениями и итоговые (вычисленные) значения Mt, м
	координаты, м		Радиус, м	координаты, м		Радиус, м		
	X	Y	R	X	Y	R		

1	2	3	4	5	6	7	8	9
н1088О	—	—	—	493 205,61	1 263 936,79	—	Метод спутниковых геодезических измерений (определений)	$\sqrt{(0,08^2 + 0,06^2)} = 0,10$
н1089О	—	—	—	493 203,66	1 263 939,27	—		
н1090О	—	—	—	493 199,90	1 263 936,31	—		
н1091О	—	—	—	493 201,85	1 263 933,83	—		
н1088О	—	—	—	493 205,61	1 263 936,79	—		

2. Сведения о характеристиках объекта недвижимости с кадастровым номером 67:25:0010409:288 :

№ п/п	Наименование характеристики	Значение характеристики
1	2	3
1.	Вид объекта недвижимости	Здание
2.	Ранее присвоенный государственный учетный номер (инвентарный) здания, сооружения, объекта незавершенного строительства	—
3.	Кадастровый номер земельного участка (земельных участков), в границах которого (которых) расположены здание, сооружение, объект незавершенного строительства	67:25:0010409:16
4.	Уникальный учетный номер кадастрового квартала, в границах которого расположены здание, сооружение, объект незавершенного строительства	67:25:0010409
5.	Адрес здания, сооружения, объекта незавершенного строительства	—
5.1.	Сведения о местоположении здания, сооружения, объекта незавершенного строительства (при отсутствии адреса) в структурированном в соответствии с федеральной информационной адресной системой виде	Российская Федерация, Смоленская область, Ярцевский р-н, Ярцево г
5.2.	Дополнительные сведения о местоположении	садоводческое некоммерческое товарищество "Ударник", садовый дом № 16
6.	Иные сведения	—

3. Пояснения к сведениям об объекте недвижимости с кадастровым номером 67:25:0010409:288 :

1.	—
----	---

1. Сведения о характерных точках контура объекта недвижимости с кадастровым номером							67:25:0010409:289	:
Система координат			МСК-67, зона 1				Зона № 1	
Обоз- начение харак- терных точек границ	Содержатся в Едином государственном реестре недвижимости			Определены в ходе выполнения комплексных кадастровых работ			Метод определения координат	Формулы, примененные для расчета средней квадратической погрешности определения координат характерных точек (Mt), м, с подставленными в такие формулы значениями и итоговые (вычисленные) значения Mt, м
	координаты, м		Радиус, м	координаты, м		Радиус, м		
	X	Y	R	X	Y	R		
1	2	3	4	5	6	7	8	9
н1092О	—	—	—	493 158,96	1 263 823,55	—	Метод спутниковых геодезических измерений (определений)	$\sqrt{(0,08^2 + 0,06^2)} = 0,10$
н1093О	—	—	—	493 156,62	1 263 826,67	—		
н1094О	—	—	—	493 155,67	1 263 825,96	—		
н1095О	—	—	—	493 155,41	1 263 826,30	—		
н1096О	—	—	—	493 153,48	1 263 824,82	—		
н1097О	—	—	—	493 153,32	1 263 825,03	—		
н1098О	—	—	—	493 148,91	1 263 821,67	—		
н1099О	—	—	—	493 152,30	1 263 817,22	—		
н1100О	—	—	—	493 156,66	1 263 820,54	—		
н1101О	—	—	—	493 156,39	1 263 820,90	—		
н1102О	—	—	—	493 158,34	1 263 822,36	—		
н1103О	—	—	—	493 157,99	1 263 822,82	—		
н1092О	—	—	—	493 158,96	1 263 823,55	—		

2. Сведения о характеристиках объекта недвижимости с кадастровым номером 67:25:0010409:289 :									
№ п/п		Наименование характеристики				Значение характеристики			
1		2				3			
1.		Вид объекта недвижимости				Здание			
2.		Ранее присвоенный государственный учетный номер (инвентарный) здания, сооружения, объекта незавершенного строительства				—			
3.		Кадастровый номер земельного участка (земельных участков), в границах которого (которых) расположены здание, сооружение, объект незавершенного строительства				67:25:0010409:53			
4.		Уникальный учетный номер кадастрового квартала, в границах которого расположены здание, сооружение, объект незавершенного строительства				67:25:0010409			
5.		Адрес здания, сооружения, объекта незавершенного строительства				—			
5.1.		Сведения о местоположении здания, сооружения, объекта незавершенного строительства (при отсутствии адреса) в структурированном в соответствии с федеральной информационной адресной системой виде				Российская Федерация, Смоленская область, Ярцевский р-н, Ярцево местность, д 53			
5.2.		Дополнительные сведения о местоположении				—			
6.		Иные сведения				—			
3. Пояснения к сведениям об объекте недвижимости с кадастровым номером 67:25:0010409:289 :									
1.		—							
1. Сведения о характерных точках контура объекта недвижимости с кадастровым номером 67:25:0010409:290 :									
Система координат МСК-67, зона 1 Зона № 1									
Обозначение характерных точек границ	Содержатся в Едином государственном реестре недвижимости			Определены в ходе выполнения комплексных кадастровых работ			Метод определения координат	Формулы, примененные для расчета средней квадратической погрешности определения координат характерных точек (Mt), м, с подставленными в такие формулы значениями и итоговые (вычисленные) значения Mt, м	
	координаты, м		Радиус, м	координаты, м		Радиус, м			
	X	Y	R	X	Y	R			
1	2	3	4	5	6	7	8	9	
н11040	—	—	—	493 040,53	1 263 863,53	—	Метод спутниковых геодезических измерений (определений)	$\sqrt{(0,08^2 + 0,06^2)} = 0,10$	

1	2	3	4	5	6	7	8	9
н1105О	—	—	—	493 040,39	1 263 863,76	—	Метод спутниковых геодезических измерений (определений)	$\sqrt{(0,08^2 + 0,06^2)} = 0,10$
н1106О	—	—	—	493 042,07	1 263 864,76	—		
н1107О	—	—	—	493 040,66	1 263 867,17	—		
н1108О	—	—	—	493 038,96	1 263 866,17	—		
н1109О	—	—	—	493 038,83	1 263 866,38	—		
н1110О	—	—	—	493 033,92	1 263 863,41	—		
н1111О	—	—	—	493 035,69	1 263 860,54	—		
н1104О	—	—	—	493 040,53	1 263 863,53	—		

2. Сведения о характеристиках объекта недвижимости с кадастровым номером 67:25:0010409:290 :

№ п/п	Наименование характеристики	Значение характеристики
1	2	3
1.	Вид объекта недвижимости	Здание
2.	Ранее присвоенный государственный учетный номер (инвентарный) здания, сооружения, объекта незавершенного строительства	—
3.	Кадастровый номер земельного участка (земельных участков), в границах которого (которых) расположены здание, сооружение, объект незавершенного строительства	67:25:0010409:89
4.	Уникальный учетный номер кадастрового квартала, в границах которого расположены здание, сооружение, объект незавершенного строительства	67:25:0010409

1	2					3		
5.	Адрес здания, сооружения, объекта незавершенного строительства					—		
5.1.	Сведения о местоположении здания, сооружения, объекта незавершенного строительства (при отсутствии адреса) в структурированном в соответствии с федеральной информационной адресной системой виде					Российская Федерация, Смоленская область, Ярцевский р-н, Ярцево местность, д 89		
5.2.	Дополнительные сведения о местоположении					—		
6.	Иные сведения					—		
3. Пояснения к сведениям об объекте недвижимости с кадастровым номером 67:25:0010409:290 :								
1.	—							
1. Сведения о характерных точках контура объекта недвижимости с кадастровым номером 67:25:0010409:296 :								
Система координат МСК-67, зона 1 Зона № 1								
Обоз- начение харак- терных точек границ	Содержатся в Едином государственном реестре недвижимости			Определены в ходе выполнения комплексных кадастровых работ			Метод определения координат	Формулы, примененные для расчета средней квадратической погрешности определения координат характерных точек (Mt), м, с подставленными в такие формулы значениями и итоговые (вычисленные) значения Mt, м
	координаты, м		Радиус, м	координаты, м		Радиус, м		
	X	Y	R	X	Y	R		
1	2	3	4	5	6	7	8	9
н1112О	—	—	—	493 174,18	1 263 776,99	—	Метод спутниковых геодезических измерений (определений)	$\sqrt{(0,08^2 + 0,06^2)} = 0,10$
н1113О	—	—	—	493 172,23	1 263 779,91	—		
н1114О	—	—	—	493 171,08	1 263 779,14	—		
н1115О	—	—	—	493 170,63	1 263 779,81	—		
н1116О	—	—	—	493 168,01	1 263 778,05	—		
н1117О	—	—	—	493 170,42	1 263 774,46	—		
н1112О	—	—	—	493 174,18	1 263 776,99	—		

2. Сведения о характеристиках объекта недвижимости с кадастровым номером 67:25:0010409:296 :

№ п/п	Наименование характеристики	Значение характеристики
1	2	3
1.	Вид объекта недвижимости	Здание
2.	Ранее присвоенный государственный учетный номер (инвентарный) здания, сооружения, объекта незавершенного строительства	—
3.	Кадастровый номер земельного участка (земельных участков), в границах которого (которых) расположены здание, сооружение, объект незавершенного строительства	67:25:0010409:46
4.	Уникальный учетный номер кадастрового квартала, в границах которого расположены здание, сооружение, объект незавершенного строительства	67:25:0010409
5.	Адрес здания, сооружения, объекта незавершенного строительства	—
5.1.	Сведения о местоположении здания, сооружения, объекта незавершенного строительства (при отсутствии адреса) в структурированном в соответствии с федеральной информационной адресной системой виде	Российская Федерация, Смоленская область, Ярцевский р-н, Ярцево г
5.2.	Дополнительные сведения о местоположении	СНТ "Ударник"
6.	Иные сведения	—

3. Пояснения к сведениям об объекте недвижимости с кадастровым номером 67:25:0010409:296 :

1.	—
----	---

1. Сведения о характерных точках контура объекта недвижимости с кадастровым номером 67:25:0010409:298 :

Система координат МСК-67, зона 1							Зона № 1	
Обозначение характерных точек границ	Содержатся в Едином государственном реестре недвижимости			Определены в ходе выполнения комплексных кадастровых работ			Метод определения координат	Формулы, примененные для расчета средней квадратической погрешности определения координат характерных точек (Mt), м, с подставленными в такие формулы значениями и итоговые (вычисленные) значения Mt, м
	координаты, м		Радиус, м	координаты, м		Радиус, м		
	X	Y	R	X	Y	R		
1	2	3	4	5	6	7	8	9
н118О	—	—	—	493 117,50	1 263 847,93	—	Метод спутниковых геодезических измерений (определений)	$\sqrt{(0,08^2 + 0,06^2)} = 0,10$

1	2	3	4	5	6	7	8	9
н1119О	—	—	—	493 115,63	1 263 850,41	—	Метод спутниковых геодезических измерений (определений)	$\sqrt{(0,08^2 + 0,06^2)} = 0,10$
н1120О	—	—	—	493 112,03	1 263 847,69	—		
н1121О	—	—	—	493 112,23	1 263 847,41	—		
н1122О	—	—	—	493 111,48	1 263 846,84	—		
н1123О	—	—	—	493 113,14	1 263 844,64	—		
н1118О	—	—	—	493 117,50	1 263 847,93	—		

2. Сведения о характеристиках объекта недвижимости с кадастровым номером 67:25:0010409:298 :

№ п/п	Наименование характеристики	Значение характеристики
1	2	3
1.	Вид объекта недвижимости	Здание
2.	Ранее присвоенный государственный учетный номер (инвентарный) здания, сооружения, объекта незавершенного строительства	—
3.	Кадастровый номер земельного участка (земельных участков), в границах которого (которых) расположены здание, сооружение, объект незавершенного строительства	67:25:0010409:56
4.	Уникальный учетный номер кадастрового квартала, в границах которого расположены здание, сооружение, объект незавершенного строительства	67:25:0010409
5.	Адрес здания, сооружения, объекта незавершенного строительства	—
5.1.	Сведения о местоположении здания, сооружения, объекта незавершенного строительства (при отсутствии адреса) в структурированном в соответствии с федеральной информационной адресной системой виде	Российская Федерация, Смоленская область, Ярцевский р-н, Ярцево г
5.2.	Дополнительные сведения о местоположении	садоводческое некоммерческое товарищество " Ударник"
6.	Иные сведения	—

3. Пояснения к сведениям об объекте недвижимости с кадастровым номером 67:25:0010409:298 :

1.	—
----	---

1. Сведения о характерных точках контура объекта недвижимости с кадастровым номером 67:25:0010409:299 :

Система координат МСК-67, зона 1							Зона № 1	
Обозначение характерных точек границ	Содержатся в Едином государственном реестре недвижимости			Определены в ходе выполнения комплексных кадастровых работ			Метод определения координат	Формулы, примененные для расчета средней квадратической погрешности определения координат характерных точек (Mt), м, с подставленными в такие формулы значениями и итоговые (вычисленные) значения Mt, м
	координаты, м		Радиус, м	координаты, м		Радиус, м		
	X	Y	R	X	Y	R		
1	2	3	4	5	6	7	8	9
н1124О	—	—	—	493 025,80	1 263 786,68	—	Метод спутниковых геодезических измерений (определений)	$\sqrt{(0,08^2 + 0,06^2)} = 0,10$
н1125О	—	—	—	493 023,71	1 263 790,10	—		
н1126О	—	—	—	493 022,35	1 263 789,29	—		
н1127О	—	—	—	493 022,56	1 263 788,95	—		
н1128О	—	—	—	493 020,04	1 263 787,43	—		
н1129О	—	—	—	493 021,94	1 263 784,32	—		
н1124О	—	—	—	493 025,80	1 263 786,68	—		

2. Сведения о характеристиках объекта недвижимости с кадастровым номером 67:25:0010409:299 :

№ п/п	Наименование характеристики	Значение характеристики
1	2	3
1.	Вид объекта недвижимости	Здание
2.	Ранее присвоенный государственный учетный номер (инвентарный) здания, сооружения, объекта незавершенного строительства	—
3.	Кадастровый номер земельного участка (земельных участков), в границах которого (которых) расположены здание, сооружение, объект незавершенного строительства	67:25:0010409:101

1	2					3		
4.	Уникальный учетный номер кадастрового квартала, в границах которого расположены здание, сооружение, объект незавершенного строительства					67:25:0010409		
5.	Адрес здания, сооружения, объекта незавершенного строительства					—		
5.1.	Сведения о местоположении здания, сооружения, объекта незавершенного строительства (при отсутствии адреса) в структурированном в соответствии с федеральной информационной адресной системой виде					Российская Федерация, Смоленская область, Ярцевский р-н, Ярцево г		
5.2.	Дополнительные сведения о местоположении					Садоводческое некоммерческое товарищество "Ударник"		
6.	Иные сведения					—		
3. Пояснения к сведениям об объекте недвижимости с кадастровым номером 67:25:0010409:299 :								
1.	—							
1. Сведения о характерных точках контура объекта недвижимости с кадастровым номером 67:25:0010409:300 :								
Система координат МСК-67, зона 1 Зона № 1								
Обозначение характерных точек границ	Содержатся в Едином государственном реестре недвижимости			Определены в ходе выполнения комплексных кадастровых работ			Метод определения координат	Формулы, примененные для расчета средней квадратической погрешности определения координат характерных точек (Mt), м, с подставленными в такие формулы значениями и итоговые (вычисленные) значения Mt, м
	координаты, м		Радиус, м	координаты, м		Радиус, м		
	X	Y	R	X	Y	R		
1	2	3	4	5	6	7	8	9
н1130О	—	—	—	492 958,59	1 263 953,06	—	Метод спутниковых геодезических измерений (определений)	$\sqrt{(0,08^2 + 0,06^2)} = 0,10$
н1131О	—	—	—	492 957,08	1 263 955,60	—		
н1132О	—	—	—	492 956,57	1 263 955,30	—		
н1133О	—	—	—	492 955,40	1 263 957,28	—		
н1134О	—	—	—	492 952,91	1 263 955,81	—		
н1135О	—	—	—	492 954,08	1 263 953,83	—		

1	2	3	4	5	6	7	8	9
н1136О	—	—	—	492 951,14	1 263 952,09	—	Метод спутниковых геодезических измерений (определений)	$\sqrt{(0,08^2 + 0,06^2)} = 0,10$
н1137О	—	—	—	492 952,65	1 263 949,53	—		
н1130О	—	—	—	492 958,59	1 263 953,06	—		

2. Сведения о характеристиках объекта недвижимости с кадастровым номером 67:25:0010409:300 :

№ п/п	Наименование характеристики	Значение характеристики
1	2	3
1.	Вид объекта недвижимости	Здание
2.	Ранее присвоенный государственный учетный номер (инвентарный) здания, сооружения, объекта незавершенного строительства	—
3.	Кадастровый номер земельного участка (земельных участков), в границах которого (которых) расположены здание, сооружение, объект незавершенного строительства	67:25:0010409:119
4.	Уникальный учетный номер кадастрового квартала, в границах которого расположены здание, сооружение, объект незавершенного строительства	67:25:0010409
5.	Адрес здания, сооружения, объекта незавершенного строительства	—
5.1.	Сведения о местоположении здания, сооружения, объекта незавершенного строительства (при отсутствии адреса) в структурированном в соответствии с федеральной информационной адресной системой виде	Российская Федерация, Смоленская область, Ярцевский р-н, Ярцево г
5.2.	Дополнительные сведения о местоположении	Садоводческое некоммерческое товарищество "Ударник"
6.	Иные сведения	—

3. Пояснения к сведениям об объекте недвижимости с кадастровым номером 67:25:0010409:300 :

1.	—
----	---

1. Сведения о характерных точках контура объекта недвижимости с кадастровым номером 67:25:0010409:303 :

Система координат			МСК-67, зона 1				Зона № 1	
Обозначение характерных точек границ	Содержатся в Едином государственном реестре недвижимости			Определены в ходе выполнения комплексных кадастровых работ			Метод определения координат	Формулы, примененные для расчета средней квадратической погрешности определения координат характерных точек (Mt), м, с подставленными в такие формулы значениями и итоговые (вычисленные) значения Mt, м
	координаты, м		Радиус, м	координаты, м		Радиус, м		
	X	Y	R	X	Y	R		
1	2	3	4	5	6	7	8	9
н1138О	—	—	—	493 213,42	1 264 074,60	—	Метод спутниковых геодезических измерений (определений)	$\sqrt{(0,08^2 + 0,06^2)} = 0,10$
н1139О	—	—	—	493 211,31	1 264 078,89	—		
н1140О	—	—	—	493 207,87	1 264 077,20	—		
н1141О	—	—	—	493 209,98	1 264 072,91	—		
н1138О	—	—	—	493 213,42	1 264 074,60	—		

2. Сведения о характеристиках объекта недвижимости с кадастровым номером 67:25:0010409:303 :

№ п/п	Наименование характеристики	Значение характеристики
1	2	3
1.	Вид объекта недвижимости	Здание
2.	Ранее присвоенный государственный учетный номер (инвентарный) здания, сооружения, объекта незавершенного строительства	—
3.	Кадастровый номер земельного участка (земельных участков), в границах которого (которых) расположены здание, сооружение, объект незавершенного строительства	67:25:0010409:147
4.	Уникальный учетный номер кадастрового квартала, в границах которого расположены здание, сооружение, объект незавершенного строительства	67:25:0010409

1	2					3		
5.	Адрес здания, сооружения, объекта незавершенного строительства					—		
5.1.	Сведения о местоположении здания, сооружения, объекта незавершенного строительства (при отсутствии адреса) в структурированном в соответствии с федеральной информационной адресной системой виде					215800, Российская Федерация, Смоленская область, Ярцевский р-н, Ярцево г, д -		
5.2.	Дополнительные сведения о местоположении					садоводческое некоммерческое товарищество "Ударник"		
6.	Иные сведения					—		
3. Пояснения к сведениям об объекте недвижимости с кадастровым номером 67:25:0010409:303 :								
1.	—							
1. Сведения о характерных точках контура объекта недвижимости с кадастровым номером 67:25:0010409:305 :								
Система координат МСК-67, зона 1 Зона № 1								
Обоз- начение харак- терных точек границ	Содержатся в Едином государственном реестре недвижимости			Определены в ходе выполнения комплексных кадастровых работ			Метод определения координат	Формулы, примененные для расчета средней квадратической погрешности определения координат характерных точек (Mt), м, с подставленными в такие формулы значениями и итоговые (вычисленные) значения Mt, м
	координаты, м		Радиус, м	координаты, м		Радиус, м		
	X	Y	R	X	Y	R		
1	2	3	4	5	6	7	8	9
n1150O	—	—	—	492 903,31	1 263 896,37	—	Метод спутниковых геодезических измерений (определений)	$\sqrt{(0,08^2 + 0,06^2)} = 0,10$
n1151O	—	—	—	492 901,27	1 263 899,42	—		
n1152O	—	—	—	492 897,28	1 263 896,75	—		
n1153O	—	—	—	492 899,32	1 263 893,71	—		
n1150O	—	—	—	492 903,31	1 263 896,37	—		
2. Сведения о характеристиках объекта недвижимости с кадастровым номером 67:25:0010409:305 :								
№ п/п	Наименование характеристики					Значение характеристики		
1	2					3		
1.	Вид объекта недвижимости					Здание		

1	2	3
2.	Ранее присвоенный государственный учетный номер (инвентарный) здания, сооружения, объекта незавершенного строительства	—
3.	Кадастровый номер земельного участка (земельных участков), в границах которого (которых) расположены здание, сооружение, объект незавершенного строительства	67:25:0010409:113
4.	Уникальный учетный номер кадастрового квартала, в границах которого расположены здание, сооружение, объект незавершенного строительства	67:25:0010409
5.	Адрес здания, сооружения, объекта незавершенного строительства	—
5.1.	Сведения о местоположении здания, сооружения, объекта незавершенного строительства (при отсутствии адреса) в структурированном в соответствии с федеральной информационной адресной системой виде	Российская Федерация, Смоленская область, Ярцевский р-н, Ярцево г, СНТ Ударник снт
5.2.	Дополнительные сведения о местоположении	—
6.	Иные сведения	—

3. Пояснения к сведениям об объекте недвижимости с кадастровым номером 67:25:0010409:305:		
1.	—	

1. Сведения о характерных точках контура объекта недвижимости с кадастровым номером 67:25:0010409:418:		
--	--	--

Система координат			МСК-67, зона 1			Зона № 1		
Обозначение характерных точек границ	Содержатся в Едином государственном реестре недвижимости			Определены в ходе выполнения комплексных кадастровых работ			Метод определения координат	Формулы, примененные для расчета средней квадратической погрешности определения координат характерных точек (Mt), м, с подставленными в такие формулы значениями и итоговые (вычисленные) значения Mt, м
	координаты, м		Радиус, м	координаты, м		Радиус, м		
	X	Y	R	X	Y	R		
1	2	3	4	5	6	7	8	9
n1158O	—	—	—	493 255,46	1 263 968,75	—	Метод спутниковых геодезических измерений (определений)	$\sqrt{(0,08^2 + 0,06^2)} = 0,10$
n1159O	—	—	—	493 253,79	1 263 972,70	—		
n1160O	—	—	—	493 249,58	1 263 970,92	—		

1	2	3	4	5	6	7	8	9
н1161О	—	—	—	493 251,25	1 263 966,97	—	Метод спутниковых геодезических измерений (определений)	$\sqrt{(0,08^2 + 0,06^2)} = 0,10$
н1162О	—	—	—	493 252,76	1 263 967,61	—		
н1163О	—	—	—	493 253,07	1 263 966,89	—		
н1164О	—	—	—	493 254,01	1 263 967,29	—		
н1165О	—	—	—	493 253,70	1 263 968,01	—		
н1158О	—	—	—	493 255,46	1 263 968,75	—		

2. Сведения о характеристиках объекта недвижимости с кадастровым номером 67:25:0010409:418 :

№ п/п	Наименование характеристики	Значение характеристики
1	2	3
1.	Вид объекта недвижимости	Здание
2.	Ранее присвоенный государственный учетный номер (инвентарный) здания, сооружения, объекта незавершенного строительства	—
3.	Кадастровый номер земельного участка (земельных участков), в границах которого (которых) расположены здание, сооружение, объект незавершенного строительства	67:25:0010409:1
4.	Уникальный учетный номер кадастрового квартала, в границах которого расположены здание, сооружение, объект незавершенного строительства	67:25:0010409
5.	Адрес здания, сооружения, объекта незавершенного строительства	Российская Федерация, Смоленская область, Ярцевский район, г. Ярцево, коллективный сад Ударник, д.1
5.1.	Сведения о местоположении здания, сооружения, объекта незавершенного строительства (при отсутствии адреса) в структурированном в соответствии с федеральной информационной адресной системой виде	—
5.2.	Дополнительные сведения о местоположении	—
6.	Иные сведения	—

3. Пояснения к сведениям об объекте недвижимости с кадастровым номером 67:25:0010409:418 :

1.	—
----	---

1. Сведения о характерных точках контура объекта недвижимости с кадастровым номером 67:25:0010409:421 :

Система координат МСК-67, зона 1							Зона № 1	
Обозначение характерных точек границ	Содержатся в Едином государственном реестре недвижимости			Определены в ходе выполнения комплексных кадастровых работ			Метод определения координат	Формулы, примененные для расчета средней квадратической погрешности определения координат характерных точек (Mt), м, с подставленными в такие формулы значениями и итоговые (вычисленные) значения Mt, м
	координаты, м		Радиус, м	координаты, м		Радиус, м		
	X	Y	R	X	Y	R		
1	2	3	4	5	6	7	8	9
н1174О	—	—	—	493 129,02	1 263 853,81	—	Метод спутниковых геодезических измерений (определений)	$\sqrt{(0,08^2 + 0,06^2)} = 0,10$
н1175О	—	—	—	493 126,31	1 263 857,39	—		
н1176О	—	—	—	493 124,83	1 263 856,27	—		
н1177О	—	—	—	493 122,54	1 263 859,30	—		
н1178О	—	—	—	493 119,96	1 263 857,35	—		
н1179О	—	—	—	493 122,26	1 263 854,31	—		
н1180О	—	—	—	493 121,86	1 263 854,01	—		
н1181О	—	—	—	493 124,66	1 263 850,51	—		
н1174О	—	—	—	493 129,02	1 263 853,81	—		

2. Сведения о характеристиках объекта недвижимости с кадастровым номером 67:25:0010409:421 :

№ п/п	Наименование характеристики	Значение характеристики
1	2	3
1.	Вид объекта недвижимости	Здание
2.	Ранее присвоенный государственный учетный номер (инвентарный) здания, сооружения, объекта незавершенного строительства	—

1	2	3
3.	Кадастровый номер земельного участка (земельных участков), в границах которого (которых) расположены здание, сооружение, объект незавершенного строительства	67:25:0010409:57
4.	Уникальный учетный номер кадастрового квартала, в границах которого расположены здание, сооружение, объект незавершенного строительства	67:25:0010409
5.	Адрес здания, сооружения, объекта незавершенного строительства	—
5.1.	Сведения о местоположении здания, сооружения, объекта незавершенного строительства (при отсутствии адреса) в структурированном в соответствии с федеральной информационной адресной системой виде	Российская Федерация, Смоленская область, Ярцевский р-н, Ярцево г, Ударник снт, д 57
5.2.	Дополнительные сведения о местоположении	—
6.	Иные сведения	—
3. Пояснения к сведениям об объекте недвижимости с кадастровым номером <u>67:25:0010409:421</u> :		
1.	—	

Сведения о зданиях, сооружениях, объектах незавершенного строительства, необходимые для исправления реестровых ошибок в сведениях об описании их местоположения									
1. Сведения о характерных точках контура _____ здания _____									
с кадастровым номером _____ вид объекта недвижимости (здание, сооружение, объект незавершенного строительства) _____									
с кадастровым номером 67:25:0000000:994 _____ :									
Система координат _____ МСК-67, зона 1 _____ Зона № _____ 1 _____									
Обоз- начение харак- терных точек границ	Содержатся в Едином государственном реестре недвижимости			Определены в ходе выполнения комплексных кадастровых работ			Метод определения координат	Формулы, примененные для расчета средней квадратической погрешности определения координат характерных точек (Mt), м, с подставленными в такие формулы значениями и итоговые (вычисленные) значения Mt, м	
	координаты, м		Радиус, м	координаты, м		Радиус, м			
	X	Y	R	X	Y	R			
1	2	3	4	5	6	7	8	9	
828/792	492 924,11	1 263 920,93	—	492 924,63	1 263 920,93	—	Метод спутниковых геодезических измерений (определений)	$\sqrt{(0,08^2 + 0,06^2)} = 0,10$	
831/793	492 928,48	1 263 925,37	—	492 929,00	1 263 925,37	—			
830/794	492 926,02	1 263 927,80	—	492 926,54	1 263 927,80	—			
829/795	492 921,65	1 263 923,36	—	492 922,17	1 263 923,36	—			
828/792	492 924,11	1 263 920,93	—	492 924,63	1 263 920,93	—			
2. Иные сведения об объекте недвижимости с кадастровым номером _____ 67:25:0000000:994 _____ :									
1.	Фактическое местоположение объекта капитального строительства не соответствует сведениям Единого государственного реестра недвижимости. В ходе комплексных кадастровых работ выявлена и исправлена реестровая ошибка.								
3. Пояснения к сведениям об объекте недвижимости с кадастровым номером _____ 67:25:0000000:994 _____ :									
1.	_____								

1. Сведения о характерных точках контура				здания				
с кадастровым номером				67:25:0010409:272				
Система координат				МСК-67, зона 1				
Зона №				1				
Обозначение характерных точек границ	Содержатся в Едином государственном реестре недвижимости			Определены в ходе выполнения комплексных кадастровых работ			Метод определения координат	Формулы, примененные для расчета средней квадратической погрешности определения координат характерных точек (Mt), м, с подставленными в такие формулы значениями и итоговые (вычисленные) значения Mt, м
	координаты, м		Радиус, м	координаты, м		Радиус, м		
	X	Y	R	X	Y	R		
1	2	3	4	5	6	7	8	9
н1004О	—	—	—	493 162,32	1 264 051,59	—	Метод спутниковых геодезических измерений (определений)	$\sqrt{(0,08^2 + 0,06^2)} = 0,10$
н1005О	—	—	—	493 163,81	1 264 048,90	—		
н1006О	—	—	—	493 168,80	1 264 051,66	—		
н1007О	—	—	—	493 167,20	1 264 054,56	—		
н1008О	—	—	—	493 163,74	1 264 052,65	—		
н1009О	—	—	—	493 163,86	1 264 052,42	—		
н1004О	—	—	—	493 162,32	1 264 051,59	—		
2. Иные сведения об объекте недвижимости с кадастровым номером				67:25:0010409:272				
1.	Фактическое местоположение объекта капитального строительства не соответствует сведениям Единого государственного реестра недвижимости. В ходе комплексных кадастровых работ выявлена и исправлена реестровая ошибка.							
3. Пояснения к сведениям об объекте недвижимости с кадастровым номером				67:25:0010409:272				
1.	—							

1. Сведения о характерных точках контура							здания	
с кадастровым номером							вид объекта недвижимости (здание, сооружение, объект незавершенного строительства)	
67:25:0010409:304							:	
Система координат							МСК-67, зона 1	
Зона №							1	
Обоз- начение харак- терных точек границ	Содержатся в Едином государственном реестре недвижимости			Определены в ходе выполнения комплексных кадастровых работ			Метод определения координат	Формулы, примененные для расчета средней квадратической погрешности определения координат характерных точек (Mt), м, с подставленными в такие формулы значениями и итоговые (вычисленные) значения Mt, м
	координаты, м		Радиус, м	координаты, м		Радиус, м		
	X	Y	R	X	Y	R		
1	2	3	4	5	6	7	8	9
274/114 2	493 025,00	1 263 968,92	—	493 024,36	1 263 968,85	—	Метод спутниковых геодезических измерений (определений)	$\sqrt{(0,08^2 + 0,06^2)} = 0,10$
281/114 3	493 022,82	1 263 972,53	—	493 022,43	1 263 972,05	—		
280/114 4	493 019,22	1 263 970,64	—	493 017,76	1 263 969,24	—		
279/114 5	493 021,26	1 263 967,27	—	493 019,65	1 263 966,07	—		
278/114 6	493 020,34	1 263 966,73	—	493 020,06	1 263 966,31	—		
277/114 7	493 021,36	1 263 965,01	—	493 021,08	1 263 964,59	—		
276/114 8	493 024,11	1 263 966,65	—	493 023,72	1 263 966,17	—		
275/114 9	493 023,29	1 263 968,03	—	493 022,71	1 263 967,87	—		
274/114 2	493 025,00	1 263 968,92	—	493 024,36	1 263 968,85	—		
2. Иные сведения об объекте недвижимости с кадастровым номером							67:25:0010409:304	
1.	Фактическое местоположение объекта капитального строительства не соответствует сведениям Единого государственного реестра недвижимости. В ходе комплексных кадастровых работ выявлена и исправлена реестровая ошибка.							
3. Пояснения к сведениям об объекте недвижимости с кадастровым номером							67:25:0010409:304	
1.	—							

1. Сведения о характерных точках контура							здания	
с кадастровым номером							вид объекта недвижимости (здание, сооружение, объект незавершенного строительства)	
67:25:0010409:306							:	
Система координат				МСК-67, зона 1			Зона № 1	
Обозначение характерных точек границ	Содержатся в Едином государственном реестре недвижимости			Определены в ходе выполнения комплексных кадастровых работ			Метод определения координат	Формулы, примененные для расчета средней квадратической погрешности определения координат характерных точек (Mt), м, с подставленными в такие формулы значениями и итоговые (вычисленные) значения Mt, м
	координаты, м		Радиус, м	координаты, м		Радиус, м		
	X	Y	R	X	Y	R		
1	2	3	4	5	6	7	8	9
282/115 4	493 172,92	1 263 979,79	—	493 172,69	1 263 979,25	—	Метод спутниковых геодезических измерений (определений)	$\sqrt{(0,08^2 + 0,06^2)} = 0,10$
285/115 5	493 170,42	1 263 982,91	—	493 170,32	1 263 982,47	—		
284/115 6	493 165,75	1 263 979,18	—	493 165,50	1 263 978,92	—		
283/115 7	493 168,25	1 263 976,05	—	493 167,88	1 263 975,70	—		
282/115 4	493 172,92	1 263 979,79	—	493 172,69	1 263 979,25	—		
2. Иные сведения об объекте недвижимости с кадастровым номером							67:25:0010409:306	
1.							Фактическое местоположение объекта капитального строительства не соответствует сведениям Единого государственного реестра недвижимости. В ходе комплексных кадастровых работ выявлена и исправлена реестровая ошибка.	
3. Пояснения к сведениям об объекте недвижимости с кадастровым номером							67:25:0010409:306	
1.							—	

1. Сведения о характерных точках контура							здания	
с кадастровым номером							67:25:0010409:419	
Система координат							МСК-67, зона 1	
Зона №							1	
Обоз- начение харак- терных точек границ	Содержатся в Едином государственном реестре недвижимости			Определены в ходе выполнения комплексных кадастровых работ			Метод определения координат	Формулы, примененные для расчета средней квадратической погрешности определения координат характерных точек (Mt), м, с подставленными в такие формулы значениями и итоговые (вычисленные) значения Mt, м
	координаты, м		Радиус, м	координаты, м		Радиус, м		
	X	Y	R	X	Y	R		
1	2	3	4	5	6	7	8	9
286/116 6	492 942,71	1 263 876,08	—	492 943,06	1 263 876,08	—	Метод спутниковых геодезических измерений (определений)	$\sqrt{(0,08^2 + 0,06^2)} = 0,10$
287/116 7	492 947,42	1 263 878,88	—	492 947,77	1 263 878,88	—		
288/116 8	492 944,28	1 263 884,16	—	492 944,63	1 263 884,16	—		
289/116 9	492 939,57	1 263 881,36	—	492 939,92	1 263 881,36	—		
286/116 6	492 942,71	1 263 876,08	—	492 943,06	1 263 876,08	—		
2. Иные сведения об объекте недвижимости с кадастровым номером							67:25:0010409:419	
1.	Фактическое местоположение объекта капитального строительства не соответствует сведениям Единого государственного реестра недвижимости. В ходе комплексных кадастровых работ выявлена и исправлена реестровая ошибка.							
3. Пояснения к сведениям об объекте недвижимости с кадастровым номером							67:25:0010409:419	
1.	—							

1. Сведения о характерных точках контура							здания	
с кадастровым номером							67:25:0010409:420	
Система координат							МСК-67, зона 1	
Зона №							1	
Обозначение характерных точек границ	Содержатся в Едином государственном реестре недвижимости			Определены в ходе выполнения комплексных кадастровых работ			Метод определения координат	Формулы, примененные для расчета средней квадратической погрешности определения координат характерных точек (Mt), м, с подставленными в такие формулы значениями и итоговые (вычисленные) значения Mt, м
	координаты, м		Радиус, м	координаты, м		Радиус, м		
	X	Y	R	X	Y	R		
1	2	3	4	5	6	7	8	9
290/1170	493 178,90	1 264 052,44	—	493 180,58	1 264 053,43	—	Метод спутниковых геодезических измерений (определений)	$\sqrt{(0,08^2 + 0,06^2)} = 0,10$
291/1171	493 176,09	1 264 057,12	—	493 177,82	1 264 058,12	—		
292/1172	493 173,34	1 264 055,47	—	493 173,02	1 264 055,34	—		
293/1173	493 176,15	1 264 050,79	—	493 175,70	1 264 050,72	—		
290/1170	493 178,90	1 264 052,44	—	493 180,58	1 264 053,43	—		
2. Иные сведения об объекте недвижимости с кадастровым номером							67:25:0010409:420	
1.	Фактическое местоположение объекта капитального строительства не соответствует сведениям Единого государственного реестра недвижимости. В ходе комплексных кадастровых работ выявлена и исправлена реестровая ошибка.							
3. Пояснения к сведениям об объекте недвижимости с кадастровым номером							67:25:0010409:420	
1.	—							

1. Сведения о характерных точках контура							здания	
с кадастровым номером							вид объекта недвижимости (здание, сооружение, объект незавершенного строительства)	
67:25:0010409:422							:	
Система координат				МСК-67, зона 1			Зона № 1	
Обоз- начение харак- терных точек границ	Содержатся в Едином государственном реестре недвижимости			Определены в ходе выполнения комплексных кадастровых работ			Метод определения координат	Формулы, примененные для расчета средней квадратической погрешности определения координат характерных точек (Mt), м, с подставленными в такие формулы значениями и итоговые (вычисленные) значения Mt, м
	координаты, м		Радиус, м	координаты, м		Радиус, м		
	X	Y	R	X	Y	R		
1	2	3	4	5	6	7	8	9
294/118 2	492 863,95	1 264 091,04	—	492 864,17	1 264 091,21	—	Метод спутниковых геодезических измерений (определений)	$\sqrt{(0,08^2 + 0,06^2)} = 0,10$
295/118 3	492 867,02	1 264 092,80	—	492 867,24	1 264 092,97	—		
296/118 4	492 866,27	1 264 094,12	—	492 866,49	1 264 094,29	—		
297/118 5	492 866,32	1 264 094,15	—	492 866,54	1 264 094,32	—		
298/118 6	492 863,88	1 264 098,41	—	492 864,10	1 264 098,58	—		
299/118 7	492 860,70	1 264 096,58	—	492 860,92	1 264 096,75	—		
300/118 8	492 863,14	1 264 092,32	—	492 863,36	1 264 092,49	—		
301/118 9	492 863,20	1 264 092,36	—	492 863,42	1 264 092,53	—		
294/118 2	492 863,95	1 264 091,04	—	492 864,17	1 264 091,21	—		
2. Иные сведения об объекте недвижимости с кадастровым номером							67:25:0010409:422	
1.	Фактическое местоположение объекта капитального строительства не соответствует сведениям Единого государственного реестра недвижимости. В ходе комплексных кадастровых работ выявлена и исправлена реестровая ошибка.							
3. Пояснения к сведениям об объекте недвижимости с кадастровым номером							67:25:0010409:422	
1.	—							

1. Сведения о характерных точках контура				здания				
с кадастровым номером				вид объекта недвижимости (здание, сооружение, объект незавершенного строительства)				
67:25:0010409:425								
Система координат				МСК-67, зона 1			Зона № 1	
Обоз- начение харак- терных точек границ	Содержатся в Едином государственном реестре недвижимости			Определены в ходе выполнения комплексных кадастровых работ			Метод определения координат	Формулы, примененные для расчета средней квадратической погрешности определения координат характерных точек (Mt), м, с подставленными в такие формулы значениями и итоговые (вычисленные) значения Mt, м
	координаты, м		Радиус, м	координаты, м		Радиус, м		
	X	Y	R	X	Y	R		
1	2	3	4	5	6	7	8	9
1								
302/119 0	493 007,74	1 264 038,82	—	493 007,18	1 264 038,64	—	Метод спутниковых геодезических измерений (определений)	$\sqrt{(0,08^2 + 0,06^2)} = 0,10$
303/119 1	493 009,75	1 264 039,92	—	493 009,19	1 264 039,74	—		
304/119 2	493 008,98	1 264 041,33	—	493 008,42	1 264 041,15	—		
305/119 3	493 007,16	1 264 044,66	—	493 006,60	1 264 044,48	—		
306/119 4	493 000,89	1 264 041,23	—	493 000,33	1 264 041,05	—		
307/119 5	493 002,71	1 264 037,89	—	493 002,15	1 264 037,71	—		
308/119 6	493 006,97	1 264 040,22	—	493 006,41	1 264 040,04	—		
302/119 0	493 007,74	1 264 038,82	—	493 007,18	1 264 038,64	—		
2								
307/119 5	493 002,71	1 264 037,89	—	493 002,15	1 264 037,71	—	Метод спутниковых геодезических измерений (определений)	$\sqrt{(0,08^2 + 0,06^2)} = 0,10$
308/119 6	493 006,97	1 264 040,22	—	493 006,41	1 264 040,04	—		
304/119 2	493 008,98	1 264 041,33	—	493 008,42	1 264 041,15	—		

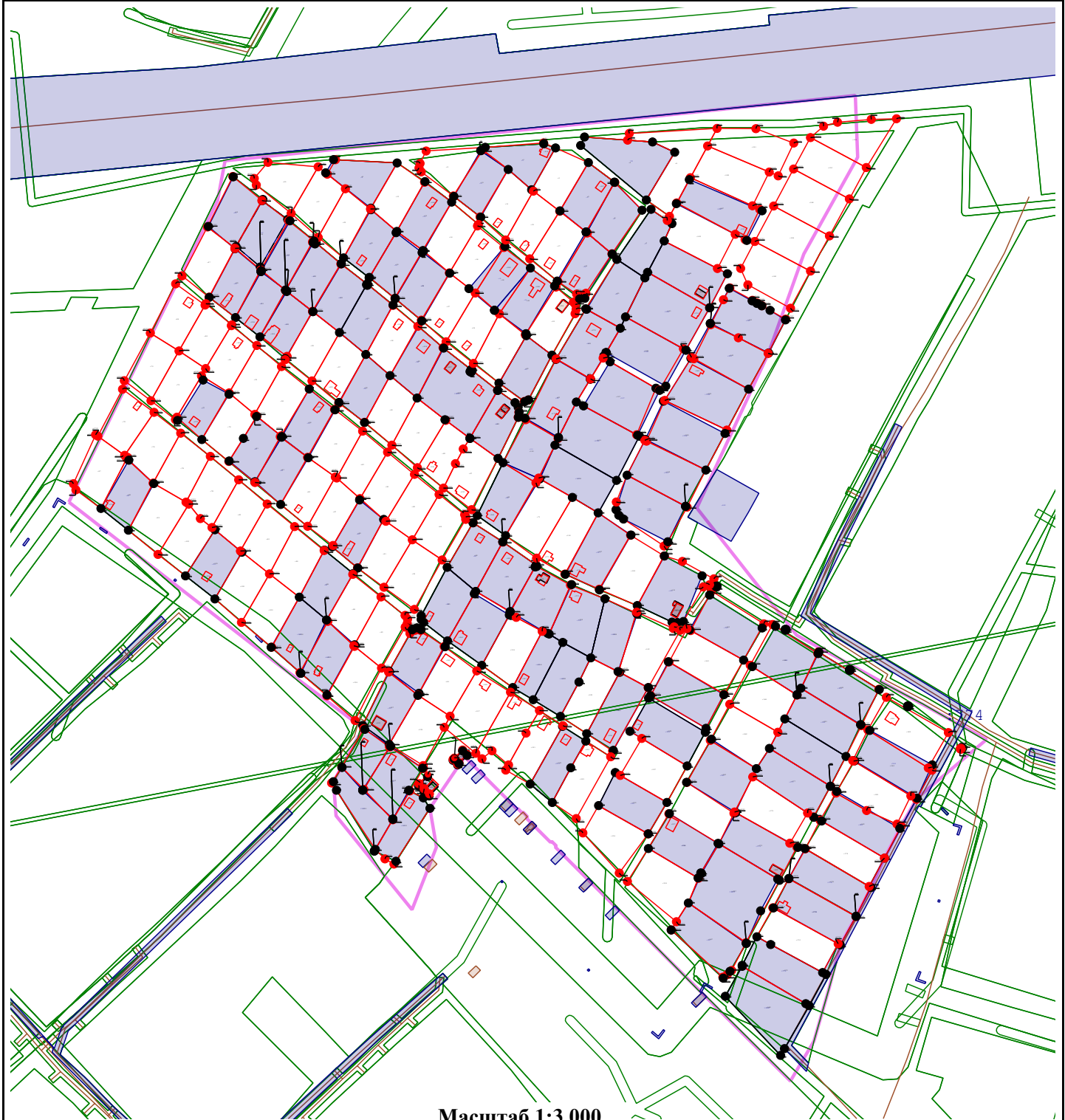
1	2	3	4	5	6	7	8	9
305/119 3	493 007,16	1 264 044,66	—	493 006,60	1 264 044,48	—	Метод спутниковых геодезических измерений (определений)	$\sqrt{(0,08^2 + 0,06^2)} = 0,10$
306/119 4	493 000,89	1 264 041,23	—	493 000,33	1 264 041,05	—		
307/119 5	493 002,71	1 264 037,89	—	493 002,15	1 264 037,71	—		
2. Иные сведения об объекте недвижимости с кадастровым номером							67:25:0010409:425	:
1.	Фактическое местоположение объекта капитального строительства не соответствует сведениям Единого государственного реестра недвижимости. В ходе комплексных кадастровых работ выявлена и исправлена реестровая ошибка.							
3. Пояснения к сведениям об объекте недвижимости с кадастровым номером							67:25:0010409:425	:
1.	—							
1. Сведения о характерных точках контура								
здания								
вид объекта недвижимости (здание, сооружение, объект незавершенного строительства)								
с кадастровым номером 67:25:0010409:426 :								
Система координат МСК-67, зона 1 Зона № 1								
Обоз- начение харак- терных точек границ	Содержатся в Едином государственном реестре недвижимости			Определены в ходе выполнения комплексных кадастровых работ			Метод определения координат	Формулы, примененные для расчета средней квадратической погрешности определения координат характерных точек (Mt), м, с подставленными в такие формулы значениями и итоговые (вычисленные) значения Mt, м
	координаты, м		Радиус, м	координаты, м		Радиус, м		
	X	Y	R	X	Y	R		
1	2	3	4	5	6	7	8	9
765	492 907,54	1 263 905,11	—	—	—	—	—	—
774	492 910,96	1 263 908,39	—	—	—	—		
764	492 911,87	1 263 909,26	—	—	—	—		
775	492 909,17	1 263 912,08	—	—	—	—		
1197	492 908,20	1 263 911,15	—	—	—	—		
776	492 904,84	1 263 907,92	—	—	—	—		
н796О	—	—	—	492 908,71	1 263 905,32	—	Метод спутниковых геодезических измерений (определений)	$\sqrt{(0,08^2 + 0,06^2)} = 0,10$
н1198О	—	—	—	492 912,13	1 263 908,60	—		

1	2	3	4	5	6	7	8	9
н797О	—	—	—	492 913,04	1 263 909,47	—	Метод спутниковых геодезических измерений (определений)	$\sqrt{(0,08^2 + 0,06^2)} = 0,10$
н1199О	—	—	—	492 910,34	1 263 912,29	—		
н1200О	—	—	—	492 909,37	1 263 911,36	—		
н1201О	—	—	—	492 906,01	1 263 908,13	—		
н796О	—	—	—	492 908,71	1 263 905,32	—		
2. Иные сведения об объекте недвижимости с кадастровым номером							67:25:0010409:426	:
1.	Фактическое местоположение объекта капитального строительства не соответствует сведениям Единого государственного реестра недвижимости. В ходе комплексных кадастровых работ выявлена и исправлена реестровая ошибка.							
3. Пояснения к сведениям об объекте недвижимости с кадастровым номером							67:25:0010409:426	:
1.	—							
1. Сведения о характерных точках контура								
здания								
вид объекта недвижимости (здание, сооружение, объект незавершенного строительства)								
с кадастровым номером 67:25:0010409:427 :								
Система координат МСК-67, зона 1								
Зона № 1								
Обоз- начение харак- терных точек границ	Содержатся в Едином государственном реестре недвижимости			Определены в ходе выполнения комплексных кадастровых работ			Метод определения координат	Формулы, примененные для расчета средней квадратической погрешности определения координат характерных точек (Mt), м, с подставленными в такие формулы значениями и итоговые (вычисленные) значения Mt, м
	координаты, м		Радиус, м	координаты, м		Радиус, м		
	X	Y	R	X	Y	R		
1	2	3	4	5	6	7	8	9
310/120 2	493 139,36	1 263 918,76	—	493 139,36	1 263 918,63	—	Метод спутниковых геодезических измерений (определений)	$\sqrt{(0,08^2 + 0,06^2)} = 0,10$
311/120 3	493 136,88	1 263 921,92	—	493 136,88	1 263 921,79	—		
312/120 4	493 132,78	1 263 918,70	—	493 132,78	1 263 918,57	—		

1	2	3	4	5	6	7	8	9
313/120 5	493 134,58	1 263 916,40	—	493 134,58	1 263 916,27	—	Метод спутниковых геодезических измерений (определений)	$\sqrt{(0,08^2 + 0,06^2)} = 0,10$
314/120 6	493 135,26	1 263 915,54	—	493 135,26	1 263 915,41	—		
315/120 7	493 138,73	1 263 918,27	—	493 138,73	1 263 918,14	—		
310/120 2	493 139,36	1 263 918,76	—	493 139,36	1 263 918,63	—		
2. Иные сведения об объекте недвижимости с кадастровым номером 67:25:0010409:427:								
1.	Фактическое местоположение объекта капитального строительства не соответствует сведениям Единого государственного реестра недвижимости. В ходе комплексных кадастровых работ выявлена и исправлена реестровая ошибка.							
3. Пояснения к сведениям об объекте недвижимости с кадастровым номером 67:25:0010409:427:								
1.	—							
1. Сведения о характерных точках контура здания								
с кадастровым номером 67:25:0010409:429: вид объекта недвижимости (здание, сооружение, объект незавершенного строительства)								
Система координат МСК-67, зона 1 Зона № 1								
Обоз- начение харак- терных точек границ	Содержатся в Едином государственном реестре недвижимости			Определены в ходе выполнения комплексных кадастровых работ			Метод определения координат	Формулы, примененные для расчета средней квадратической погрешности определения координат характерных точек (Mt), м, с подставленными в такие формулы значениями и итоговые (вычисленные) значения Mt, м
	координаты, м		Радиус, м	координаты, м		Радиус, м		
	X	Y	R	X	Y	R		
1	2	3	4	5	6	7	8	9
1								
316/120 8	493 116,24	1 263 947,82	—	493 116,01	1 263 947,42	—	Метод спутниковых геодезических измерений (определений)	$\sqrt{(0,08^2 + 0,06^2)} = 0,10$
317/120 9	493 113,75	1 263 950,91	—	493 113,52	1 263 950,51	—		
318/121 0	493 108,45	1 263 946,65	—	493 108,22	1 263 946,25	—		
319/121 1	493 110,94	1 263 943,56	—	493 110,71	1 263 943,16	—		

[illegible]

Схема границ земельных участков



Масштаб 1:3 000

Условные обозначения:







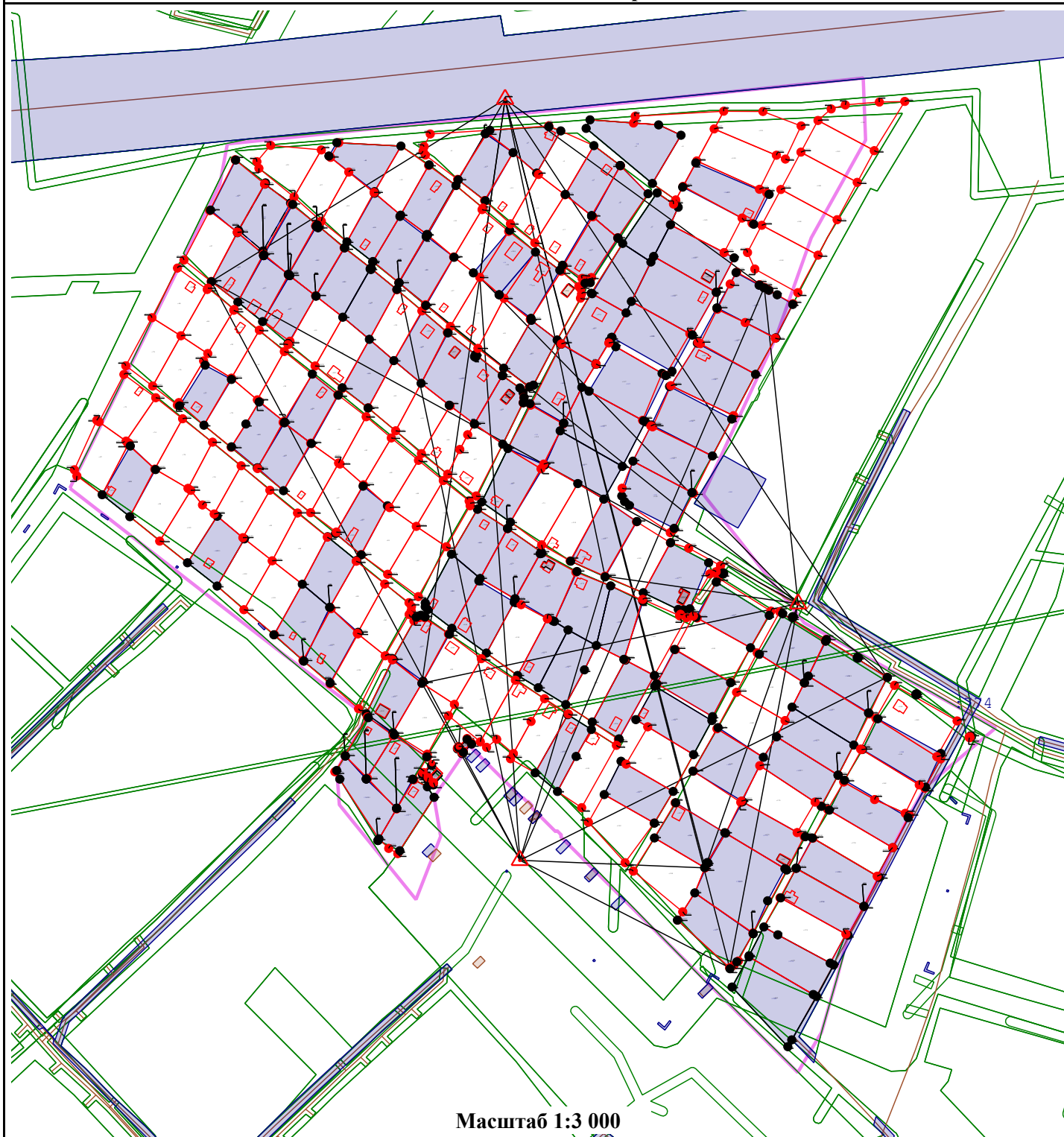






-  - Существующая часть границы, имеющиеся в ГКН сведения о которой достаточны для определения ее местоположения
-  - Вновь образованная часть границы, сведения о которой достаточны для определения ее местоположения
-  - Пункт государственной геодезической сети
-  - Граница кадастрового квартала
-  - Кадастровый номер земельного участка
-  - Характерная точка границы, сведения о которой позволяют однозначно определить ее положение на местности

Схема геодезических построений



Условные обозначения:

-  - Существующая часть границы, имеющиеся в ГКН сведения о которой достаточны для определения ее местоположения
-  - Вновь образованная часть границы, сведения о которой достаточны для определения ее местоположения
-  - Пункт государственной геодезической сети
-  - Граница кадастрового квартала
-  - Кадастровый номер земельного участка
-  - Характерная точка границы, сведения о которой позволяют однозначно определить ее положение на местности